



## TELEFONISCHE BESTELLANNAHME

**ÖSTERREICH: +43 (0)1 - 533 86 85 - 18**

**DEUTSCHLAND: +49 (0)941 - 584 08 32**

**Sollten Sie einen speziellen Titel oder eine bestimmte Seekarte suchen, rufen Sie uns an, unser Team berät Sie gern! Noch mehr nautische Fachliteratur finden sie auf [www.freytagberndt.com](http://www.freytagberndt.com)**

### WIEN N 48° 12,6' E 016° 22,0'

kohlmarkt 9, A-1010 Wien

tel.: +43 (0)1 - 533 86 85 - 18

fax: +43 (0)1 - 533 86 85 - 86

email: [nautic@freytagberndt.at](mailto:nautic@freytagberndt.at)

montag bis freitag 09.00 bis 19.00 Uhr

samstag 09.00 bis 18.00 Uhr

### GRAZ N 47° 04,4' E 015° 26,3'

fischer von Erlachgasse 1, A-8010 Graz

tel.: +43 (0)316 - 81 82 30 - 15

fax: +43 (0)316 - 81 82 30 - 30

email: [shopgraz@freytagberndt.at](mailto:shopgraz@freytagberndt.at)

montag bis freitag 09.00 bis 18.30 Uhr

samstag 09.00 bis 18.00 Uhr

### REGENSBURG N 49° 01,2' E 012° 05,7'

kohlenmarkt 1, D-93047 Regensburg

tel.: +49 (0)941 - 584 08 32

fax: +49 (0)941 - 584 08 33

email: [shopregensburg@freytagberndt.de](mailto:shopregensburg@freytagberndt.de)

montag bis freitag 09.30 bis 18.30 Uhr

samstag 09.30 bis 18.00 Uhr

### MÜNCHEN N 48° 08,3' E 011° 33,9'

karlsplatz 5 (Stachus), D-80335 München

tel.: +49 (0)89 - 660 59 71

fax: +49 (0)89 - 660 59 72

email: [shopmuenchen@freytagberndt.de](mailto:shopmuenchen@freytagberndt.de)

montag bis freitag 10.30 bis 18.30 Uhr

samstag 10.30 bis 18.00 Uhr

### NÜRNBERG N 49° 26,5' E 011° 04,6'

königstrasse 85, D-90402 Nürnberg

tel.: +49 (0)911 - 202 97 09

fax: +49 (0)911 - 211 04 19

email: [shopnuernberg@freytagberndt.de](mailto:shopnuernberg@freytagberndt.de)

montag bis freitag 10.00 bis 18.00 Uhr

samstag 10.00 bis 18.00 Uhr



DVD



Software



Neuerscheinung oder Neuauflage

|                                       |    |
|---------------------------------------|----|
| Einfach nur segeln                    | 2  |
| Küsten- und Hochseesegeln             | 3  |
| Regattasegeln und Speed               | 7  |
| Katamarane                            | 9  |
| Motorbootfahren                       | 10 |
| Ausbildung / Segelscheine             | 10 |
| § Paragraphen & KVR                   | 12 |
| Navigation                            | 12 |
| Wetter und Wind                       | 14 |
| Knoten und Spleisse                   | 15 |
| Seefunk und Funktechnik               | 16 |
| Bootskauf, -bau, -pflege              | 17 |
| Bootsmotoren                          | 19 |
| Kochen an Bord                        | 20 |
| Sicherheit + Gesundheit               | 21 |
| Yacht-Bücherei                        | 22 |
| Dreipunkt Info Tafeln                 | 22 |
| Binnenreviere                         | 23 |
| Revierführer Weltweit                 | 27 |
| Revierführer Mittelmeer               | 28 |
| Revierführer Nordeuropa               | 34 |
| Revierführer Karibik                  | 36 |
| Revierführer Atlantik                 | 37 |
| Revierführer Pazifik - Indik - Südsee | 38 |
| Leuchtfeuerverzeichnisse              | 39 |
| Zeichenerklärungen                    | 39 |
| Törnberichte - Erzählungen            | 39 |
| Historische Seefahrt                  | 45 |
| Romane                                | 47 |
| Humor                                 | 49 |
| Kreuzfahrt                            | 50 |
| Bildbände                             | 51 |
| Surf + Kite                           | 55 |
| Tauchen                               | 56 |
| Kanu                                  | 63 |
| Kalender 2010                         | 65 |
| Software                              | 66 |
| Sextanten                             | 69 |
| Logbücher                             | 70 |
| Navigationsbesteck                    | 71 |
| GPS-Navigation                        | 72 |
| Ferngläser                            | 73 |
| Seekarten                             | 74 |
| Versandbedingungen                    | 80 |
| Bestellkarte                          | 80 |

Gerne senden wir Ihnen auch unseren Alpin-Katalog sowie die Verlagskataloge von freytag & berndt und dem bergverlag rother kostenlos zu.



Foto: © Paul-Georg Meister / PIXELIO

# EINFACH NUR SEGELN



**NICO KRAUSS**  
**FASZINATION SEGELN**  
Der Fotograf Nicolai Krauss ist ebenso vielseitig wie der Segelsport selbst, den er in diesem Bildband in all seinen Facetten porträtiert. Der Hamburger beherrscht das große Panorama und den pointierten Blick aufs Detail ebenso wie besondere Blickwinkel und spannende Ausschnitte. Er zeigt die Ästhetik der America's Cupper und die würdevolle Eleganz klassischer Yachten, in ausdrucksstarker, zuweilen ungewohnter Optik.

160 Seiten, gebunden, 120 Farbfotos, EUR 30,80

NEU 2008



**DORLING KINDERSLEY**  
**SEGELN**  
Das kompakte Segelhandbuch für Anfänger und Fortgeschrittene! Vom Grundlagenwissen über Bootstypen und Ausrüstung bis hin zu kompetenten Praxistipps zu wichtigen Manövern und der richtigen Segelstellung. Praxistauglich und reich bebildert werden alle grundlegenden Techniken in klaren Schritt-für-Schritt-Anleitungen erklärt. Den Besonderheiten beim Segeln einer Jolle und beim Segeln einer Yacht sind zwei detaillierte Extra-Kapitel gewidmet.

352 Seiten, über 700 Farbfotos und Abbildungen, EUR 20,60


NEU 2008



**DELIUS KLASING**  
**LASS UNS SEGELN!**  
**Praxistraining für junge Segler**  
Mit "Lass uns segeln!" ist nun eine Einsteiger-DVD mit den Grundlagen des Segelns für Kinder und junge Leute ideal umgesetzt worden. Der humorvolle Stil ist ansprechend, die Inhalte reichen vom Einstieg in den Segelsport bis zu den weiterführenden Tipps und Tricks. Animierende Grafiken in Kombination mit verschiedenen Kameraperspektiven stellen alle wichtigen Themen anschaulich dar.

DVD, Laufzeit: ca. 70 Minuten, Codefree, EUR 20,10

NEU 2008



**DELIUS KLASING**  
**SEGELN** Das Handbuch für Einsteiger und Könnner  
Dieses kompakte Handbuch umfasst alle Aspekte des Segelsports - zum Einlesen, zum Nachschlagen, zum Schmökern. Übersichtlich wird auf jeweils einer Doppelseite ein Einzelthema abgehandelt. Zahlreiche Fotos und Zeichnungen veranschaulichen die Inhalte; Übersichten und Tafeln vervollständigen die Informationen. In dieser Form bietet das Buch nicht nur beste Information für den Einsteiger, es ist zudem ein hervorragendes Handbuch für die Bordbibliothek.

224 Seiten, kartoniert, 68 Farbfotos, EUR 20,50  
Erscheint Frühjahr 2009

NEU 2009



**JEFF TOGHILL**  
**SEGELN** Vom Einstieg bis zum Könnner  
Beim Segeln ungetriebene Freude zu erleben erfordert umfangreiches Wissen und eine Menge Erfahrung. Dieses Buch vermittelt einen umfassenden Überblick über das Segeln mit allen seinen Grundlagen, Ausprägungen und Interessensgebieten. Angefangen bei der Frage, warum und wie ein Boot segelt, bis zum Jollen-, Fahrten- und Regattasegeln sowie der Bootspflege werden alle Aspekte verständlich beschrieben und reich bebildert vorgestellt.

192 Seiten, gb., 230 Fotos, 187 Farbbabb., EUR 20,50



**THOMAS SCHWARZMEIER**  
**SEGELN - ABER RICHTIG!**  
Alles über Ausrüstung, Boote, Technik und Manöver  
Ideal für Anfänger, interessant für Könnner: ermöglicht dieser bestens illustrierte Ratgeber den optimalen Einstieg in den Segelsport. Alle wichtigen Themen von Ausrüstung bis Sicherheit werden mit Schritt für Schritt Fotos besonders praxisbezogen behandelt.

176 Seiten, kartoniert, 300 Abbildungen, EUR 20,60



**STEVE SLEIGHT**  
**SEGELN** Das neue Praxis-Handbuch  
Praxisnah und aktuell: Dieses umfassende Handbuch erläutert alle Fragen rund ums Segeln. Von An- und Ablegemanövern über Sicherheitsmaßnahmen bis zum Grundkurs in Navigation und Meteorologie. Der Leser erfährt zudem alles Wissenswerte über Ausrüstung und Bootswartung - von der Jolle bis zur Hochseeyacht. Die Tipps des erfolgreichen Regattaseglers Steve Sleight eignen sich gleichermaßen für Laien wie für Profis.

448 Seiten, gebunden, mehr als 1000 Fotos, EUR 30,80




**STEVE SLEIGHT**  
**SEGELN** Sport aktiv  
Die einmalige Kombination aus handlichem Praxisbuch und begleitender DVD ermöglicht es jedem, Segeln auf völlig neue und effektive Art selbst zu erlernen und zur Perfektion zu bringen. Experten vermitteln ihr Wissen zu allen Aspekten: von der richtigen Ausrüstung über Grundregeln und Technik bis zu Sicherheit und Wettkampf. Die 30-minütige DVD zeigt mit Echtzeit-Filmsequenzen und Computergrafiken alle wichtige Techniken und Abläufe.

160 Seiten, 450 Farbillustrationen, mit DVD, EUR 17,50



**JJ ISLER / PETER ISLER**  
**SEGELN FÜR DUMMIES**  
Wer hat noch nie davon geträumt, durch alle sieben Meere zu segeln, bei Sonnenuntergang die Wellen leise plätschern zu hören oder auch einmal sportlich durch die Wellen zu zischen. Vom Familienvater bis zum Piraten, Menschen segeln gerne. Segeln ist ein sicheres Vergnügen, man muss nur einige Grundregeln beachten. Lernen Sie auf humorvolle Weise, dass aufschiesen, wenden und halsen keine mittelalterlichen Foltermethoden sind.

410 Seiten, kartoniert, s/w Fotos, EUR 20,60




**HANS MÜHLBAUER**  
**SEGELN - DIE BASICS**  
Bordroutine für den Erstkontakt mit schwankenden Planken: die wichtigsten Vokabeln der Seemannssprache, Grundwissen rund um kleine Boote und große Yachten, Sicherheit an Bord und vieles mehr.

96 Seiten, kartoniert, zahlreiche Abbildungen, EUR 13,40



**ROLAND DENK**  
**HANDBUCH SEGELN**  
Das "Handbuch Segeln" ist mittlerweile ein moderner Klassiker: reich illustriert mit instruktiven, eindrucksvollen Farbfotos und mehrfarbigen, anschaulichen Zeichnungen und Grafiken. Und mit einer Themenvielfalt, die dem Titel "Handbuch" in jeder Beziehung gerecht wird. Roland Denk ist ein äußerst kompetenter Autor: 35 Jahre hat er das Segelzentrum der Münchner Hochschulen geleitet und aktiv den Fahrten-, Hochsee- und Regattasegelsport betrieben.

472 Seiten, gb., 540 Abbildungen und Fotos, EUR 41,10



**ROB BEATTIE**  
**BASIC GUIDE WASSERSPORT**  
**Alles was man auf dem Wasser wissen muss**  
 - Auswahl und Handhabung des Bootes  
 - Empfehlungen zur erforderlichen Ausrüstung  
 - Tipps zu Sicherheit, Navigation und Wettervorhersage  
 - Allein, mit der Familie oder mit einer Freunde-Crew?  
 - Rezeptvorschläge für die Bordküche  
 - Freizeitaktivitäten, kleine Reparaturen, Bootspflege und mehr  
 144 Seiten, kartoniert, 210 Zeichnungen, EUR **17,40**

NEU 2008



**VIDEOSAIL**  
**SEGEL-1x1 Yachtsegeln für Einsteiger**  
 Das erste mal auf einer Segelyacht? Keine Sorge! Dieser Film macht fit für den Umgang mit Leinen, Knoten, Fallen und Winschen. Der Hauptteil des Filmes beschäftigt sich mit der Handhabung einer modernen Segelyacht. Vom Ablegen bis zum Anlegen. Es wird gezeigt, wie Leinen und Fender benutzt werden, damit der Skipper die Hilfe bekommt, die er erwartet. Richtig spannend wird es, wenn die Segel gesetzt und getrimmt werden. Auch vor Fettnäpfchen wird gewarnt.  
 DVD, EUR **40,90**



**JOE GLANFIELD**  
**DIE ERFOLGREICHE CREW**  
**Mit der Jolle zum Sieg**  
 Dieses Buch macht deutlich wie wichtig der moderne Vorschoter speziell auf einer Jolle ist. Er muss besondere taktische Aufgaben übernehmen, und seine Fähigkeiten sind unerlässlich für einen Sieg. Zwei zentrale Elemente des Buches sind die Beschreibung der technischen Fähigkeiten, die man für das Ausreiten besonders im Trapez benötigt, sowie die Bedienung des Spinnakers.  
 120 Seiten, kartoniert, 132 Farbfotos, EUR **15,40**

NEU 2008




**HELGE SACH / ANDREAS KLING**  
**JOLLESEGELN**  
 Das Buch für jeden, der seine Kenntnisse verbessern oder das Segeln von der Pike auf lernen will: Alle Techniken und Manöver werden Schritt für Schritt erklärt und in Grafiken und Fotos dargestellt. Profis zeigen auch Starkwindtrimm und Trapezsegeln, das Spitzsetzen und die Gennakerhalse - und wecken dabei die Neugier auf den Regattasport.  
 204 Seiten, gb., Fotos und Grafiken, EUR **20,40**



**HEINZ OVERSCHMIDT / RAMON GLIEWE**  
**ICH LERNE SEGELN**  
 Dieses Anfängerbuch vermittelt anschaulich die Grundlagen des Segelns. Durch viele Fotos und Zeichnungen verliert der Einsteiger die Angst vor der neuen Fachsprache und die Manöver des Grundscheines werden durch Skizzen und Fotoserien eindrucksvoll erklärt. So vermittelt das Buch erste Segelkenntnisse und das Wissen für den ersten Binnentörn.  
 100 Seiten, 180 Abbildungen, kartoniert, EUR **10,30**



**HARALD SCHWARZLOSE**  
**OPTI-SEGELN**  
**Mit tollen Regattatricks - Mit Jüngstensegelschein**  
 Unzählige Kinder lernen alljährlich in der Optimistenjolle segeln. Hier wird Ihnen genau gezeigt, wie man das kleine kastenförmige Boot auftakelt, und wie und warum es überhaupt segelt - im Nu hat man spielerisch alle wichtigen Segelmanöver gelernt. Viel Spaß gibt es mit ein paar zünftigen Seemannsknoten und vielen Tricks um bei den "kleinsten" Regatten zu bestehen.  
 144 Seiten, 180 Abbildungen, kartoniert, EUR **10,30**



**DELIUS KLASING**  
**SEGELSPASS Spielerisch zum Jüngstensegelschein**  
 Anhand von Rätseln, Puzzlespielen, Wimmelbildern und kleinen Geschichten können die Kids selbstständig ihr Wissen rund ums Segeln überprüfen und vertiefen. Quasi nebenbei wird dabei auch das Wissen für den Jüngstensegelschein auf ansprechende Weise abgefragt. In der Mitte des Heftes befinden sich zudem etliche Sticker, mit denen man das Heft schmücken kann und die Kindern erfahrungsgemäß viel Spaß bringen.  
 40 Seiten, kartoniert, 84 Abbildungen, EUR **13,30**

NEU 2008



**DELIUS KLASING**  
**KOMM MIT AUF GROSSE FAHRT!**  
**Törns für Kids unter Segel und Motor**  
 Bücher für den Wassersportnachwuchs sind heiß gesucht und viel zu wenig zu finden. Die ist ein gut aufgemachtes, illustriertes Einsteigerbuch ins Fahrtsegeln und Motorbootfahren für Kinder von 8 bis 12. Der Comicstil ist ansprechend, die Sprache dicht an der Zielgruppe, und die Inhalte reichen vom Einstieg bis zu weiterführenden Tipps. Kleine Cartoons runden das Ganze ab.  
 112 Seiten, kartoniert, 338 Abbildungen, EUR **15,40**

NEU 2009



**DELIUS KLASING**  
**LASS UNS SEGELN Segelpraxis für Kids**  
 Segeln ist bei Kindern und jungen Leuten im Kommen. Doch Bücher für den Nachwuchs sind rar. Mit "Lass uns segeln!" liegt nun ein gut aufgemachtes, illustriertes Einsteigerbuch für Kinder der Altersgruppe acht bis zwölf vor. Der Comicstil ist ansprechend, die Sprache dicht an der Zielgruppe, die Inhalte reichen vom absoluten Einstieg ins Segeln bis zu weiterführenden Tipps. Kleine Cartoons lockern das Ganze auf.  
 84 Seiten, kartoniert, 215 farbige Abbildungen, EUR **13,30**

NEU 2009

## KÜSTEN- UND HOCHSEEGELN



**MICHAEL NAUJOK**  
**SICHER SEGELN OHNE STRESS**  
 Es sind manchmal schon ganz kleine Dinge, die eine stressfreie Reise ausmachen. Dieser Leitfaden für Skipper und ihre Crews hilft, Unfälle und Ärger an Bord zu vermeiden - durch ganz simple Vorsichtsmaßnahmen. Dieses Buch ergänzt nachhaltig das theoretische Wissen, das jeder auf dem Weg zum Segelführerschein ansammelt. Es erklärt die technischen Vorgänge an Bord und prägt das Verständnis zwischen Skipper und Crew.  
 120 Seiten, kartoniert, 138 Farbfotos, EUR **15,40**

NEU 2008



**TOM CUNLIFFE**  
**DIE KLEINE SEEMANNSCHAFT**  
 Der Begriff "Seemannschaft" mag vielen heutzutage etwas verstaubt anmuten - dieses kleine Handbuch beweist das Gegenteil. In lockerem Stil und reich illustriert mit anschaulichen Fotos und informativen Zeichnungen macht es die "noble Kunst der Seemannschaft" in unterhaltsamer Form zugänglich, ohne das Wesentliche - das verantwortungsvolle und sichere Führen eines Schiffes - aus den Augen zu verlieren.  
 200 Seiten, 83 Farbfotos, 204 Zeichnungen, EUR **24,90**

NEU 2008



**HANS MÜHLBAUER**  
**YACHTSEGELN LEICHT GEMACHT**  
 Der Skipper erhält einen in dieser Konzeption konkurrenzlosen Titel von einem Top-Routinier, der alle Aspekte des Segelns auf Yachten ausführlich präsentiert. Einsteiger, Umsteiger und Mitsegler finden u.a. wichtige Hinweise zur Ausrüstung auf und unter Deck, der Navigation und der Sicherheit an Bord und im Beiboot. Der Segelknigge im Anhang des Buches sorgt für eine ordnungsgemäße Flaggenführung.  
 128 Seiten, kartoniert, 120 Fotos, EUR **15,40**

NEU 2008



**BARRY PICKTHALL**  
**BLAUWASSERSEGELN MANUAL**  
**Handbuch f. Langfahrten u. Segeln in extremen Bedingungen**  
 Der Leser erhält hier einen außerordentlich hilfreichen Ratgeber zu sämtlichen Aspekten des Blauwassersegelns. Skipper und Crew, die sich mit dem Gedanken tragen, auf hoher See zu segeln oder an Regatten teilzunehmen, können sich damit bestens auf Extremsituationen vorbereiten. Angereichert mit zahlreichen Farbabbildungen werden neueste Methoden und Technologien berücksichtigt.  
 272 Seiten, gebunden, 240 Farbabbildungen, EUR **41,10**

NEU 2008



**PETER NIELSEN**  
**DIE OPTIMALE FAHRTENYACHT**  
**Trimm und Technik für die Praxis**  
 Dieses praktisch angelegte Buch richtet sich vor allem an den typischen Hobby- und Freizeitsegler auf seiner Familienyacht, aber auch an denjenigen, der mit seinem Schiff größere Fahrten unternehmen möchte. Es bietet eine Fülle nützlicher Tipps und Tricks für jede Art von Rigg, Segel und Boot. Leicht verständlich wird aufgezeigt, wie der typische Freizeitsegler das gesamte Potenzial nutzen kann.

160 Seiten, gebunden, 151 Fotos, EUR **25,60**



**DAVE COX**  
**ALLES ÜBER FAHRTENSEGELN**  
 Seemannschaft, Kommunikation, Schwerwettersegeln, Notfallsituationen und Anker Techniken werden in den einzelnen Kapiteln umfassend beschrieben, ebenso wie Langstreckenregatten, an denen Tourenyachten teilnehmen dürfen. Ein Kapitel über beliebte Segelreviere vermittelt einen Vorgeschmack auf den nächsten Urlaub. Hochwertige Fotos und Zeichnungen runden das Bild ab.

144 Seiten, 203 Farbabbildungen, gebunden, EUR **13,40**



**HANS MÜHLBAUER**  
**YACHTCHARTER**  
**Praxiswissen für den unbeschwerten Chartertörn**  
 Dieser Ratgeber vermittelt segelerfahrenen Bootseignern das nötige Wissen für einen erfolgreichen Charterurlaub ohne böse Überraschungen. Er liefert nützliche Tipps bezüglich der Planung sowie des Vertragsabschlusses. Verschiedene Charterreviere werden charakterisiert, abgerundet durch Anregungen für interessante Törns. Checklisten sorgen dafür, dass kein wichtiges Detail übersehen wird.

192 Seiten, kartoniert, 250 Fotos, EUR **15,40**



**WILFRIED ERDMANN**  
**SEGELN MIT WILFRIED ERDMANN**  
**Erfahrungen eines Weltumseglers**  
 Der mehrfache Weltumsegler schöpft aus dem Schatz seiner Erfahrungen und behandelt in 32 Abschnitten alle Aspekte des Segelns, inklusive der mentalen Vorbereitung. Die Atmosphäre und Dichte eingestreuter Anekdoten machen nüchterne Fakten zu spannender Lektüre. Mit hervorragendem Bild- und Skizzenmaterial und zahlreichen praktischen Tipps.

480 Seiten, kartoniert, 162 Farbfotos, EUR **28,80**



**BOBBY SCHENK**  
**BLAUWASSERSEGELN**  
 Das Standardwerk für alle, die eine ausgedehnte Segelreise unternehmen wollen. Bereits bei der Planung eines Törns in andere Länder hilft der Autor durch weltweite Revierinformationen. Jenen, die nur mit dem Gedanken an eine Blauwasserreise spielen, sagt das Buch, was sie dabei erwartet. Auch Seglern, die ihre heimatischen Gefilde nie verlassen, gibt es wertvolle Anregungen und Hinweise.

492 Seiten, gebunden, 295 Abbildungen, EUR **35,90**



**JIMMY CORNELL**  
**SEGELN ÜBER OZEANE**  
**Yachten - Ausrüstung - Routen - Leben an Bord**  
 Jimmy Cornell war der Erste, der die Meinungen und Probleme der Langfahrtsegler weltweit erforschte. Seine Umfragen behandeln alle Aspekte des Reisens unter Segeln: Größe und Typen von Booten, Ausrüstung, Routenplanung, Kommunikation, Probleme des Lebens an Bord sowie die menschlichen Aspekte langer Segeltörns. Ein umfassender Überblick über die Fahrtensegler-Szene.

192 Seiten, gebunden, 96 Farbfotos, EUR **30,80**



**BOBBY SCHENK**  
**FAHRTENSEGELN**  
 In dem vorliegenden Standardwerk vermittelt Bobby Schenk umfassend und fundiert die vielfältigen Erfahrungen und das praktische Know-how eines versierten Fahrtenseglers. Alle Angaben entsprechen dem neuesten Stand der Technik. Viele Fotos und Zeichnungen veranschaulichen den kompetent formulierten Text und machen die komplexe Thematik leicht verständlich.

360 Seiten, gebunden, 350 Farbfotos, EUR **41,10**



**JOACHIM SCHULT**  
**SEGLER-LEXIKON**  
 In dem kompakten Nachschlagewerk finden sich über 5500 Standardbegriffe aus allen Bereichen des Segelsports und der Seefahrt ausführlich erklärt und mit über 2500 erläuternden Abbildungen versehen. Themengebiete u. a.: Technik, Segelkunde, Yachtbau, Regatta, Funk, Führerscheine, Verkehrswesen und Vorschriften, Jollenkonstruktionen und Materialien, Notsignale, Knoten, Yachtelektronik, Navigation, Hydrografie, Wetter usw.

800 Seiten, flexibel gebunden, EUR **30,80**




**HANS DONAT**  
**YACHT BORBUCH** Ein Handbuch für's Cockpit  
 Nicht alles, was man unterwegs aus Verordnungen und Bestimmungen wissen muss, ist einem ständig geläufig. Auch mit vielen Fragen der Praxis wird man nicht jeden Tag konfrontiert. Da leistet von Fall zu Fall eine kompakte und gut geordnete Gedächtnisstütze hilfreiche Dienste - das praktische Yacht-Bordbuch. Die aktuelle Auflage wurde komplett aktualisiert und im Umfang erweitert.

304 Seiten, kartoniert, 330 Abbildungen, EUR **15,40**



**DELIUS KLASING**  
**SEEMANNSCHAFT** Handbuch für den Yachtsport  
 Über dieses Buch zum Yacht- und Segelsport braucht man nicht mehr viele Worte verlieren. Die Seemannschaft ist und bleibt der Klassiker, die Referenz und das Nachschlagewerk zum Thema Yachtsport schlechthin. Früher oder später findet sich dieses Buch in jeder gut sortierten Nautikbibliothek. Es gibt kein auch nur annähernd vergleichbares, das gesamte Spektrum des Segelsports abdeckendes, Grundlagenwerk.

736 Seiten, 600 Zeichnungen, gebunden, EUR **41,10**



**BOBBY SCHENK**  
**DIE SKIPPERFIBEL**  
 Die Skipperfibel hilft dem Skipper, die Crew so zu führen, dass der Törn zweck, nämlich sicher anzukommen und möglichst viel Freude beim Segeln zu erleben, am besten und einfachsten erreicht wird. Dabei werden speziell die Schwierigkeiten beim menschlichen Umgang zwischen der Mannschaft untereinander und mit dem Skipper angesprochen, wobei auch auf psychologische Tricks zurückgegriffen wird, die sich aus der jahrelangen Praxis des Autors ergeben haben.

152 Seiten, gebunden, EUR **13,30**



**BO STREIFFERT**  
**PRAXIS DER SEEMANNSCHAFT**  
 Die schnelle und unentbehrliche Bild/Text-Information für alle praktischen Bereiche der Seemannschaft: Navigation, Signale, Manöver, Erste Hilfe, Anker, Knoten, Schwerwettersegeln und Notsignale, UKW-Sprechfunk etc., 24 Tafeln.

Wasserfestes Papier, spiralisiert, EUR **13,30**



**JÜRGEN BOCK**  
**YACHT-SEEMANNSCHAFT**  
 Der Autor gibt hier sein breites Wissen im segel-, charter- und konstruktionstechnischen Bereich weiter und liefert anschaulich illustriertes Yacht-Seeemannschaftswissen auf dem aktuellsten Stand. Sämtliche Aspekte, von der Konstruktion und der Ausrüstung über Manöver, Notfälle und Erste Hilfe bis hin zum Transport von Jollen und Yachten werden erklärt. Keine Frage bleibt unbeantwortet.

560 Seiten, gebunden, 800 Farbfotos, EUR **51,30**



**ROBBERT DAS / HARALD SCHWARZLOSE**  
**PRAKTISCHE SEEMANNSCHAFT IN BILDERN**  
 Skipper und Crew werden häufig mit Situationen konfrontiert, die neben schnellen Entscheidungen und entschlossenem Handeln ein solides seemännisches Know-how erfordern. Harald Schwarzlose, langjähriger Chefredakteur der YACHT mit einer klassischen Seglerlaufbahn, beschrieb die Situationen und Lösungsvorschläge, während Robbert Das, einer der bekanntesten maritimen Perspektivzeichner und Hochseesegler, sie optisch in Szene setzte.

128 Seiten, kartoniert, 170 zweifarbige Zeichnungen, EUR **13,30**



REIHE PRAXISWISSEN

**SEGELTRIMM Einfach schneller sein**

Immer mehr Fahrtensegler wollen nicht nur schnell, sondern auch sicher vorankommen: Sie stellen ihre Segel je nach Wind und Seegang optimal ein, holen damit die beste Leistung aus ihrem Boot und gelangen dennoch zuverlässig zum Ziel: Ihr Boot ist gut getrimmt. In diesem Buch werden Grundlagen, Tricks und Kniffe vorgestellt, wie Mast und Segel an Wind- und Wetterverhältnisse angepasst werden können.

120 Seiten, kartoniert, 76 Fotos, 72 Abbildungen, EUR 13,30

NEU 2009



UDO STEFAN SCHLIFF

**FAHRTENYACHTEN BESSER TRIMMEN**

Einige Regeln genügen, um das Zusammenwirken der Kräfte zu verstehen, denn es sind fast immer die gleichen Fehler, die eine Yacht verlangsamen. In diesem Buch geht es nicht um die Abhandlung von Hightech-Erkenntnissen, sondern um die praktische Umsetzung von Trimmtricks, die der Autor Dr. Udo Stefan Schlipf auf zirka 20 Bootsklassen gesammelt hat. Nach der Lektüre wird der ambitionierte Segler feststellen können, dass seine Yacht schneller segelt.

240 Seiten, gebunden, EUR 24,70

NEU 2008



RAYMONDA BLUME

**LEBEN AUF EINEM SCHIFF "Aussteigen"**

Dieses Buch wird Sie vielleicht anregen, für immer oder auf Zeit zur internationalen Familie der Meerwanderer gehören zu wollen. Einer Gemeinschaft von Menschen, die eine ungebundene Form des Lebens bevorzugt. Die keinen festen Wohnsitz und Supermärkte um die Ecke braucht. Die das schwimmende Zuhause immer dorthin bringt, wo es sich gerade schön und angenehm leben lässt.

222 Seiten, kartoniert, EUR 29,80

NEU 2008



JAN PLAGMANN

**GRUPPENDYNAMIK BEIM FAHRTENSEGELN**

Der Autor hat mit seiner sozialpsychologischen Untersuchung die gruppendynamischen Prozesse einer Crew während eines dreiwöchigen Törns über den Atlantik untersucht. Exemplarisch werden die Verhaltensmuster der Crew aufgezeigt, die Sympathien und subjektiven Wahrnehmungen objektiviert und zusätzlich mit der Bewertung der örtlichen Bedingungen wie dem Wetter verglichen.

129 Seiten, kartoniert, 20 Abbildungen, EUR 50,40




ERWIN ANGERMAYR

**DAS PRAXISWISSEN FÜR SKIPPER**

Das Nachschlagewerk für den Bordgebrauch: Hier wird von der richtigen Segeltechnik über ein korrektes Anlegemanöver unter Motor, sicheres Ankern, Navigationsverfahren, Wetter, Seesprechfunk und Hilfe bei Notfällen in komprimierter Form alles dargestellt, was ein Skipper wissen muss und ihm von Nutzen ist. Der Anhang mit Seefahrtslexikon sowie Erläuterungen der wichtigsten nautischen Begriffe machen dieses Praxisbuch zu einer kleinen "Seemannschaft".

288 Seiten, 173 farbige Abbildungen, spiralisiert, EUR 26,30



IVAR DEDEKAM

**ILLUSTRATED SEAMANSHIP**

Seamanship is the art of managing a boat. This book is a follow-up to the successful Sail & Rig Tuning and Illustrated Navigation covering knots, docking the boat and anchoring, all illustrated in Ivar Dedekam's distinctive style and backed up with clear and simple text. These skills are imperative to keep a boat safe and make cruising as enjoyable as possible.

102 Seiten, kartoniert, EUR 29,90



ACHIM DUNKER

**SEGELN OHNE FLAUTENSCHIEBER**

In diesem Buch gibt der Autor unverzichtbare Tipps zur "hohen Schule" des Segelns, zum Segeln gänzlich ohne Motorunterstützung. Der Schwerpunkt liegt dabei auf dem Zusammenspiel der Crew-Mitglieder und der Führung durch den Skipper. Doch in diesem konkurrenzlosen Werk steht auch alles Wissenswerte über die Manöver zum Ab- und Anlegen sowie zum Segeln. Zusätzlich überlebenswichtige Informationen für Notfälle und kritische Situationen.

184 Seiten, gebunden, 122 Bilder, EUR 25,60



PETER FÖRTHMANN

**SELBSTSTEUERN UNTER SEGELN**

In diesem Buch werden die Vor- und Nachteile aller Selbststeuersysteme dargestellt, um sowohl dem Blauwasser- als auch Freizeitsegler bei der Entscheidung für eines der Systeme zu helfen. Außerdem werden dem Leser im Hinblick auf Materialien, Selbstbau sowie Einbau alle Kriterien an die Hand gegeben, die ihm die Entscheidung welches das für ihn am besten geeignete System darstellt erleichtert.

128 Seiten, gb., 125 Fotos, 27 Zeichnungen, EUR 22,70



ROLF DREYER

**SKIPPER-TRAINING**

Viele Segelschulen bieten ein so genanntes Skippertraining an: Das sind Törns, auf denen Führerscheininhaber lernen sollen, was zur Führung einer Yacht wirklich wichtig ist. Das vorliegende Buch liefert hierzu erstmalig den Wissenshintergrund. Losgelöst vom theoretischen Prüfungstoff zeigt es alles was man als Skipper in der Praxis braucht.

160 Seiten, gebunden, 80 Zeichnungen, Fotos, EUR 25,60



PALSTEK REDAKTION

**333 SKIPPER-TIPPS**

Auf vielfachen Wunsch hat die Palstek-Redaktion die besten Lesertipps der letzten 15 Jahre zusammengestellt. Entstanden ist eine wahre Fundgrube, die zudem äußerst unterhaltsam zu lesen ist. Die Tipps und Tricks sind sinnvoll in Rubriken unterteilt. So kann man bei Problemen gezielt nachschlagen und erfährt schnell welche Lösungen andere Leser gefunden haben.

224 Seiten, gebunden, farbig illustriert, EUR 24,70

NEU 2009

BAVARIAN VIDEO

**TIPPS & TRICKS FÜR SKIPPER**

Von und mit Hans Mühlbauer

Dieser Film erleichtert Yachties das Leben an Bord der eigenen oder der Charteryacht. Der erfolgreiche Buchautor Hans Mühlbauer hat in über 20 Jahren Segelerfahrung auf allen Weltmeeren viele hilfreiche und nützliche Tipps zusammengetragen. In kurzweiligen Clips führt er die praktische Anwendung vor, anschaulich, nachvollziehbar und manchmal auch mit einem Augenzwinkern versehen.

DVD, Laufzeit: 40 Minuten, EUR 20,95



KLAUS BARTELS

**SEGELERS TRICKKISTE 2**

Autor Klaus Bartels, selbst Bootseigner und begeisterter Segler hat viele gute Ideen von Seglern gesammelt und sie - nach Themen geordnet - veröffentlicht. Die geöffnete Trickkiste präsentiert sich mit leicht verständlichen Texten und Zeichnungen zu verschiedenen Themen, damit Bootseigner alle Tipps und Tricks ohne Schwierigkeiten nachvollziehen und verwirklichen können.

je 115 Seiten, kt., Skizzen, Zeichnungen, EUR 13,20



THOMAS HERZKA / ERNST MILLETTIS

**CHECKLISTEN FÜR SKIPPER**

Von der Törnplanung bis zur Bootsrückgabe

Gerade für den noch ungeübten oder vergeblichen Skipper erweist es sich als durchaus nützlich, wenn er sich vor diversen Aktivitäten oder Manövern sammelt und seine Gedanken ordnet. Aber nicht nur der Skipper kann von den Checklisten profitieren: B-Schein-Kandidaten können den Checklisten entnehmen, welche Aufgaben und Verantwortung auf sie warten.

120 Seiten, Ringbinder, EUR 21,90



MALCOLM PEARSON

**TASCHENHANDBUCH FÜR SKIPPER**

Dieses Büchlein, das in jede Hosens- oder Jackentasche passt, ist eine ideale Gedankenstütze für all jene Segelfreunde, die nur gelegentlich zum Spaß in See stechen und überwiegend küstennahe Törns starten. Es hält in klarer Form sämtliches Grundlagenwissen wie die Arbeit mit Seekarten, das Umgehen mit Gezeiten, die Bedeutung von Seezeichen, meteorologisches Basiswissen und vieles anderes mehr bereit.

170 Seiten, kartoniert, 130 farbige Illustrationen, EUR 13,40



**BOBBY SCHENK**  
**HAFENMANÖVER**  
 Für die vorliegende 10. Auflage wurde dieser Bestseller völlig aktualisiert: die Illustrationen neu gezeichnet, Fotos ausgetauscht. Das ideale "mentale Training" für perfekte Hafenmanöver unter Segeln oder Motor, auch in schwierigen Situationen. Schritt-für-Schritt-Anleitungen für jedes Hafenmanöver und alle Manöverbefehle lassen Sie in jeder Situation die Übersicht bewahren.

Yacht-Bücherei: Band 60, 144 Seiten, kartoniert, EUR 12,40



**VIDEOSAIL**  
**HAFENMANÖVER** Reihe Skippertraining II  
 Lernen Sie die Ruderwirkung der Schraube, den Seitenwind, die Leinen, die Maschine optimal einzusetzen; Drehen auf engstem Raum, Eindampfen in die Spring, An/Ablegen bei starkem Seitenwind, Manöver mit Bug-/Heckanker, in Boxen mit Heckdalben, Festmachen im Päckchen, Manöver mit Mooring, das römisch-katholische Anlegen.

DVD, Laufzeit: 60 Minuten, EUR 40,90



**ROBERT DAS / ERIK VON KRAUSE**  
**MANÖVER FÜR SEGLER**  
 Während der Taufe des Admiral's Cuppers DIVA entstand die Idee, die Manöver der Profi-Regattasegler in Zeichnungen so darzustellen, dass sie von jedem Fahrtensegler auch auf kleineren Yachten nachvollzogen werden können. Die Autoren erarbeiteten eine Sammlung detaillierter und hervorragend illustrierter Manöverbeschreibungen.

144 Seiten, kartoniert, 170 Illustrationen, EUR 13,30



**VIDEOSAIL**  
**NACHTFAHRT**  
**Lichter und Kennungen**  
 Themen im Film sind unter anderem das Erkennen und Auswerten unterschiedlichster Feuer auf See, auf Seeschiffsstraßen sowie auf Fahrzeugen.

DVD, Laufzeit: ca. 60 Minuten, EUR 40,90  
 Erscheinungstermin: Sommer 2009




**VIDEOSAIL**  
**KÜSTENSEGELN** Reihe Skippertraining I  
 Wer möchte sein Segelboot nicht bei allen Wind- und Seegangsverhältnissen auf See souverän beherrschen? Hier gibt es die Anleitung für Skipper und Crew. Erfahrene Profissegler demonstrieren vor der Kamera die unterschiedlichsten Situationen und zeigen, was wann zu tun ist, um angstfrei und sicher zu segeln. Dieser Film stellt umfassendes und in der Praxis erprobtes Wissen leicht nachvollziehbar dar.

DVD, Laufzeit: ca. 60 Minuten, EUR 40,90



**POIRAUD / GINSBERG-KLEMMT**  
**BESSER ANKERN**  
**Das Buch über moderne Ankertechnik**  
 Der Skipper sollte möglichst viel über das Eingrabenverhalten seines Ankers wissen. In diesem Fachbuch geht es daher um Meeresböden, Kraffteinwirkungen, Ankertypen, Ketten, Leinen, Zubehör und um die Kunst des Ankerns.

256 Seiten, gebunden, farbig illustriert, EUR 24,70



**VIDEOSAIL**  
**ANKERN - ABER RICHTIG!**  
 Warum haben so viele Skipper Probleme mit dem Ankern? Weshalb gibt's bei Starkwind stets Streß auf den Ankerplätzen? Wie legt man rückwärts mit Buganker an der Pier an? In diesem Film kommen Praktiker zu Wort die über Jahrzehnte zigtausende Meilen gesegelt und dabei viele hundert Mal vor Anker gegangen sind. Diese Praxis kommt dem Betrachter zugute!

DVD, Laufzeit: ca. 45 Minuten, EUR 40,90



**BARBARA WEBB / CRUISING ASSOCIATION**  
**INTERNATIONALES YACHTWÖRTERBUCH**  
 Über 2000 der wichtigsten dt. Ausdrücke und Bezeichnungen aus dem Wassersport, übersetzt in neun Sprachen: Dänisch, Deutsch, Englisch, Französisch, Griechisch, Holländisch, Italienisch, Portugiesisch, Spanisch und Türkisch.

Yacht Bücherei Band 113, EUR 15,40



**JOACHIM SCHULT**  
**YACHTWÖRTERBUCH**  
**Englisch - Deutsch / Deutsch - Englisch**

Je etwa 3000 neue Begriffe sind in diese Neuauflage aufgenommen worden, die um weitere Sachgebiete erweitert wurde, wie zB Bordelektrik, Bootspflege, Erste Hilfe, Formalitäten, Meteorologie, Stromversorgung, um nur einige zu nennen. Ein benutzerfreundliches Yacht-Wörterbuch, das den Charakter eines 2-sprachigen Konversationslexikons für alle Bereiche des Yachtsegelns und Yachtbaus besitzt.


Yacht-Bücherei Band 109, kartoniert, 498 Seiten, EUR 20,50



**DIETRICH VON HAEFTEN**  
**STURM WAS TUN?**

Wind und Wetter zeigen sich nicht immer von ihrer freundlichen Seite - mehr oder weniger rasch entstehen stürmische Wetterlagen die Yacht und Crew bis an die Grenzen beanspruchen. Die Vorbereitung auf eine Sturmweatherlage und die sichere Navigation während des Durchzugs eines Tiefs werden ausführlich behandelt. Ebenso: Sturmtaktik, Manöver, und die Frage, ob ein Sturm auf See abgewertert oder ein Schutzhafen angelaufen werden sollte.

Yacht-Bücherei Nr. 100, 218 Seiten, kartoniert, EUR 14,40



**PETER BRUCE**  
**HEAVY WEATHER SAILING**

The book brings a wealth of expert advice from many of the great sailors of the present. Techniques for coping with heavy seas are explored and a new section on storm sails has been added. A new chapter on Seeking Shelter from Heavy Weather gives pithy advice on how to anchor, moor and go alongside during a storm, as well as advising against simply dashing for harbour without any thought as to its suitability or safety once there.

304 Seiten, gebunden, Farbfotos, EUR 54,90



**RONALD HÖFER**  
**KOMPETENTE YACHTFÜHRUNG Aufgaben - Anforderungen**

Was unterscheidet einen Skipper von einem anderen ausgebildeten Segler: Der Unterschied liegt im effektiven Handeln.

112 Seiten, kartoniert, EUR 18,50

**DER SKIPPER UND SEIN JOB**  
 Anhand eines fiktiven Vorstellungsgesprächs wird der Job des Skippers in allen wichtigen Punkten beleuchtet.

206 Seiten, kartoniert, EUR 19,80



**LOTHAR H. EHRICH**  
**KLEINES BOOT FÜR KLEINES GELD**

Der Autor zeigt, dass es möglich ist, sichere und spannende Törns zu erleben, ohne sein Konto allzu sehr zu strapazieren. Der Preis dafür ist die Bereitschaft bei der Ausrüstung des Bootes selbst Hand anzulegen. Der Autor widmet sich auch technischen Gesichtspunkten u. a. in den Bereichen Elektrik, Rigg und Beschläge, macht sich Gedanken darüber, wie man ankert, kocht, heizt, kühlt, auf die Toilette geht und wie man möglichst nicht über Bord geht.

232 Seiten, gebunden, EUR 20,60



**HARALD SCHWARZLOSE**  
**KLEINE YACHTEN ausrüsten - trimmen - trailern**

Dem Käufer und Besitzer trailerbarer Boote gibt der Chefredakteur der "Yacht" detaillierte Entscheidungshilfen bei der Wahl des richtigen Bootes. Dazu kommen viele Tips und Tricks aus seinem reichen Erfahrungsschatz, gewonnen auf seinen eigenen kleinen Yachten und auf über 100 getesteten Booten. Außerdem: 15 bewährte und weit verbreitete Yachten im aufschlußreichen Test.

290 Seiten, 250 Abbildungen, gebunden, EUR 25,60



**DIETMAR BARTZ**  
**SEEMANNSPRACHE**  
**Von Tampen, Pütz und Wanten**  
 Woher kommt das Wort "Kapitän", und woher "Smutje"? Solche Fragen beantwortet Dietmar Bartz in der "Seemannsprache". Der Autor wendet sich an alle Sprachinteressierten - Seeleute und Landratten, Freizeitskipper und Meeressfreunde und erklärt die Herkunft von ca. 500 Begriffen aus Seefahrt, Schiffbau und Meereskunde.

300 Seiten, gebunden, 170 Abbildungen, EUR **25,60**



**MIRANDA DELMAR-MORGAN / REEDS**  
**HANDBUCH MARITIME FLAGGEN**  
 Segler und Maritim-Begeisterte finden alles Wissenswerte über Nationalflaggen, Spezialflaggen, Yachtclubwimpel, Signalflaggen, Flaggenetikette und -benutzung. Aufgrund seines handlichen Formats eignet sich das Buch auch bestens als Schnellreferenz an Bord. Eine hervorragende Kombination aus Faszination und Nutzwert, das dem Leser nicht nur beim korrekten Gebrauch der Flaggen behilflich ist, sondern auch Einblick in maritime Mythen und Traditionen gewährt.

136 Seiten, 180 Abbildungen, kartoniert, EUR **10,30**



**ANDREAS KÖPKE**  
**DER GAFFELFREUND**  
 Auf 288 Seiten lesen Sie alles, was Sie über das Segeln mit einem Gaffelrigg wissen müssen: Im ersten Teil finden Sie eine Beschreibung der technischen Details wie Mast, Spieren, Segel etc. Außerdem macht Andreas Köpke Sie mit den Grundlagen der Segeltheorie bekannt. Der zweite Teil ist der Praxis des Gaffelsegels gewidmet. Auch auf See können Sie hier schnell Tipps und Erklärungen zu Manövern unter Segeln und Maschine nachschlagen.

288 Seiten, gebunden, EUR **23,20**



**LES WEATHERITT**  
**YOUR FIRST ATLANTIC CROSSING**  
**A Planning Guide for Passage Makers**  
 Your First Atlantic Crossing is now established as an essential read for ocean novices and dreamers. It answers all the important questions to allay any novice's fears not just about how to sail on ocean and survive, but also how to sail one and enjoy it. There are insights into the social as well as nautical reality of fitting out, the inside story of life with a crew and coping with unexpected gales and calms.

186 Seiten, kartoniert, Farbfotos, EUR **27,90**



## REGATTASEGELN UND SPEED



**IVAR DEEKAM**  
**ILLUSTRIERTER SEGEL- UND RIGGTRIMM**  
 Dieses Buch gibt eine Einführung wie man Segel und Rigg am besten trimmt. Aerodynamik ist so ein schwieriges Gebiet, dass die wenigsten Segler hier den vollen Durchblick haben. Daher werden hier in konzentrierter Form Faustregeln und einfache Theorien zusammengetragen über die in der Seglerwelt im großen und ganzen Einigkeit herrscht.

80 Seiten, kartoniert, Illustrationen, EUR **24,90**

**Top-Titel**



**FRANK BETHWAITE**  
**HOCHLEISTUNGSSEGELN**  
 Hochleistungssegeln ist ein Standardwerk für den ambitionierten Segler oder Profi. Das Streben nach Geschwindigkeit und Segelspaß gliedert sich in die Kapitel Wind, Wellen, Segeltechniken und Boote. Detaillierte Erklärungen und zahlreiche Beispiele erklären die komplexe Welt des Segelns in verständlicher Weise. Frank Bethwaite gehört seit mehr als 60 Jahren zu den führenden Köpfen nationaler und internationaler Klassenvereinigungen im Segeln.

477 Seiten, kartoniert, reich illustriert, EUR **74,90**



**ACHIM DUNKER**  
**TEAMSPIRIT**  
**Crewmanagement für Skipper und Mannschaft**  
 Das Buch erklärt exakt wie Crewmanagement funktioniert, damit echter Teamspirit entsteht. Nur dann kann die Mannschaft Fehler vermeiden und im Notfall richtig reagieren. Für eine bessere Kommunikation an Bord liegen dem Buch spezielle Kommunikationskarten bei. Überdies gibt der Autor viele nützliche Ratschläge zum Segeln mit Schülern und zum Segeln als Sozialisierungsmaßnahme.

160 Seiten, kartoniert, 10 Karten, 63 Abb., EUR **20,60**



**TIM DAVISON**  
**DAS LASER-BUCH**  
**Grundlagen - Segeltechnik - Profitipps**  
 Dieses Handbuch für Lasersegler ist vollgepackt mit praktischen Tipps zum Aufriegen, Ablegen und Segeln unter allen Bedingungen. Für jedes Rigg gibt es eine Trimmtablelle, um schnelle Änderungen für maximale Geschwindigkeit bei allen Bedingungen vornehmen zu können. Über 300 farbige Abbildungen beschreiben die wichtigsten Techniken und Manöver in einfach zu verstehenden Abfolgen.

128 Seiten, kartoniert, 272 Farbfotos, EUR **13,30**




**MALTE PHILLIPP**  
**TRAINING FÜR REGATTASEGLER**  
**Übungen und Wettkampfplanung**  
 Nur ein durchdachtes Training führt zur Leistung und damit früher oder später zum Erfolg. Die Themen kreisen um Starttraining, Zweikampfttraining, Bootsbeherrschung, Manövertraining, Techniktraining und Trimm, Taktiktraining sowie Spiele auf dem Wasser. Ein eigenes ausführliches Kapitel über eine sinnvolle moderne Trainings- und Wettkampfplanung runden dieses praktische Lehrbuch ab.

208 Seiten, gebunden, 115 Abbildungen, EUR **25,60**




**MALTE PHILIPP**  
**REGATTASEGELN**  
**Strategie und Taktik**  
 Dieses moderne Lehrbuch vermittelt die Erfahrungen eines aktiven Regattaseglers und erfolgreichen Trainers. Gleichermaßen präzise wie leicht verständlich wird jede Phase der Wettfahrt - von den Vorbereitungen weit vor dem Start selbst, bis hin zur anschließenden Analyse - dargestellt sowie durch klare Abbildungen verdeutlicht.

208 Seiten, gebunden, 115 Abbildungen, EUR **25,60**



**ADAM CORT / RICHARD STEARNS**  
**GETTING STARTED IN SAILBOAT RACING**  
 A complete course in the fundamentals, this guide dispels the sport's elite aura and makes racing accessible to any sailor who wants to give it a try. This illustrated manual takes readers around the buoys, explaining the rules and tactics that govern starts, finishes, mark roundings, and boat-to-boat struggles for speed and advantage.

224 Seiten, kartoniert, s/w illustriert, EUR **19,90**



**PETER ULBRICH PAEPER**  
**REGATTA TRAINING**  
 Die Trainingseinheiten in diesem Buch sind sorgfältig gegliedert, erklärt und mit Zeichnungen und Fotos versehen. Eine Fehlerauswertung erfolgt anhand von Diagrammen. Trainer und Jugendwarte erhalten so ein Handbuch, um das Training der Anfänger zu strukturieren und das der Fortgeschrittenen zu optimieren.

spiralisiert, dt./engl., EUR **37,90**



**VIDEOSAIL**  
**REGATTA SEGELN**  
 Wer träumt nicht davon, einmal in einer Regatta mitzusegeln. Zu zeigen, dass man mehr kann als wenden, halsen und anlegen. Aber als Freizeitskipper? Mit einem für Fahrtörns bestens gerüsteten Schiff? Kein Problem. Wozu gibt es die Yardstick-Tabelle. Doch was steckt dahinter? Und Yardstick allein - damit gewinnt man noch keine Regatta. Was ist wichtig zu wissen, was muss man können, was sollte man tun um Spaß am Regattasegeln zu haben?

DVD, Laufzeit: 70 Minuten, Skipper Training VII, EUR **40,90**

Erscheinungstermin: Sommer 2009



VIDEOSAIL

**SPINNAKER TOTAL**

Wenn auch Sie mit viel Respekt auf diese bunten "Blasen" sehen und jene bewundern, die mit Spinnaker, Blister & Co. perfekt umgehen können, dann bietet Videosail das richtige Video für Sie. Gerade bei fehlender Praxis und einer kleinen Crew ist es wichtig, die Abläufe beim Setzen und Bergen und beim schwierigen Halsen schon "gesehen" zu haben und daß jeder Handgriff sitzt.

DVD, Laufzeit: ca. 50 Minuten, EUR **40,90**



BENT AARRE

**SPINNAKERSEGELN**

Der Umgang mit dem Spinnaker lässt sich leicht erlernen: Das Buch zeigt u.a., wie man den Spinnaker setzt, seine Segelstellung verändert, wie er während des Segelns am besten auf die andere Seite des Bootes kommt und schließlich, wie dieses Segel schnell wieder geborgen wird. Anfänger wie auch Fortgeschrittene finden hier alles, was man über das Handling dieses Segels wissen muss.

Yacht-Bücherei Nr. 50, 140 Seiten, 78 Abbildungen, EUR **12,40**



VIDEOSAIL

**SEGELTRIMM TOTAL**

**Segel- und Riggtrimm für Fahrten- und Regattasegler**  
Lernen Sie, wie Sie Ihr Segelboot unter allen Wind- und Seegangsverhältnissen schneller machen. Die klare Struktur des Filmes zeigt Schritt für Schritt, was wann zu tun ist. Es beginnt bei den Grundfunktionen von Mast, Stagen und Wanten und stellt die richtige Einstellung der Wantenspanner vor.

DVD, Laufzeit: 60 Minuten, EUR **40,90**



PETER HAHNE

**SEGELTRIMM In Theorie und Praxis**

Unter Berücksichtigung von Leicht- und Starkwindbedingungen erfährt der Leser in diesem Buch alles, was er über Aero- und Hydrodynamik, Riggtypen und die korrekte Einstellung des Riggs, über Segeltuche und ihre Schnitte, über den richtigen Trimm der verschiedenen Vorsegel und des Großsegels und über das Segeln vor dem Wind wissen muss.

142 Seiten, gebunden, 63 Farbbildungen, EUR **15,40**




PETER SCHWOER

**DAS OPTIMAL GETRIMMTE RIGG**

Luvgiebigkeit, starke Krängung oder wenn das Schiff aus dem Ruder läuft - das sind häufig Auswirkungen eines falsch getrimmten Riggs. Nur mit einem ausgefuchsten Trimm hat ein Regattasegler überhaupt Chancen im Spitzenfeld mitzumischen. Und welcher Fahrtensegler würde nicht gerne etwas weniger stressig gegenan knüppeln? Alle Tricks und Kniffe wie man sein Boot durch ein optimal getrimmtes Rigg sicherer und schneller macht, verrät Ihnen Peter Schwoer.

Yacht-Bücherei Nr. 86, 120 Seiten, kartoniert, EUR **12,40**




FELIX MARKS

**MAINSAIL TRIMMING****An Illustrated Guide**

Uncover the secrets to sailing fast whilst remaining in control. Mainsail trimming is not only a physically and mentally demanding role on a boat; it is also one of the most crucial. You need a deep and subtle appreciation of sail shapes and the controls used to achieve them. Most significantly, the role requires an obsession with acquiring and retaining speed.

106 Seiten, kartoniert, Fotos, Abbildungen, EUR **24,90**



DANILO FABBRONI

**RIGGING**

Rigging covers every aspect of standing and running rigging on a boat, explaining the role of every part and how they influence each other. Easy step-by-step guides explain how to choose and fit your equipment before going on to describe how to tune your rig to achieve better performance. Alternate configurations are examined and the bewildering array of lines simply explained.

184 Seiten, kartoniert, Fotos, EUR **22,90**

**NORTH U.****Englischsprachige Regatta-Literatur****PERFORMANCE RACING TACTICS**

This book covers tactics, rules, weather and strategy. The fast moving, easy to follow format is accessible to all readers and offers complete information for neophytes and insights.

220 Seiten, kartoniert, EUR **21,90**

**RACING TACTICS CD-ROM**

The Tactics CD features Video and exclusive Wind Shift Simulators and Tactical Situation Maker. It offers the complete Tactics seminar curriculum and covers starting, upwind, and downwind topics, including strategy, tactics and rules using animations, photos and graphics.

CD-ROM, Windows und Mac kompatibel, EUR **39,90**

**TRIM**

The TRIM book gives complete coverage to upwind and downwind sail trim and boat handling, including mainsail and genoa trim, helming and the trim and handling of both conventional and asymmetric spinnakers. Special sections solve the most baffling performance problems.

208 Seiten, kartoniert, EUR **34,90**

**TRIM CD-ROM**

In addition to sail trim, the CD covers boathandling topics, and shows up to date techniques for spinnaker sets, jibes and douses, for both conventional and asymmetric spinnakers. Through video, graphics and photographs, it covers all trim and boat handling topics.

2 CDs, Windows und Mac kompatibel, EUR **36,90**

**RACE BOAT CREWING**

This DVD provides a detailed look at each crew position on a race boat. Coverage includes Bow, Mast, Pit, Jib Trimmer, Spinnaker Trimmer and Mainsail Trimmer. You'll see each crew member's job during each evolution - tacks, sail changes, spinnaker sets, jibes and douses.

DVD, EUR **39,90**

**MATCH RACING BOOK on CD-ROM**

The Match Racing CD is an ebook, combining text and color illustrations to explain the intricacies of match racing. Special sections cover rules, upwind and downwind tactics, mark roundings, and finishing. Of particular interest is the section covering the pre-start.

CD-ROM, Windows und Mac kompatibel, EUR **34,90**

**CRUISING & SEAMANSHIP**

Covering sailing, cruising, and seamanship topics with a realistic hands on approach to real world problem solving. Topics include upwind and downwind sail trim, including cruising spinnakers, and how to trim for comfort, speed, and balance.

Workbook, EUR **34,90**

**CRUISING & SEAMANSHIP CD-ROM**

With the combination of animated graphics, photos, and hours of video the North U Cruising Seminar on CD-ROM brings cruising and seamanship topics to life.

CD-ROM, Windows und Mac kompatibel, EUR **39,90**

**WEATHER FOR SAILORS**

Starting with global weather and narrowing in to explain how local forces and regional weather patterns interact to create the sailor's weather. From there the workbook shows how to interpret forecasts and apply predictions to improve your sailing performance.

Workbook, EUR **34,90**

**WEATHER FOR SAILORS CD-ROM**

You'll see how global and local weather phenomena interact to create the local sailing wind.

CD-ROM, Windows und Mac kompatibel, EUR **39,90**



NORTH U. / DAVID DELLENBAUGH

**LEARN THE RACING RULES**

America's Cup veteran and US Sailing Rules Chairman David Dellenbaugh hosts this outstanding 2 DVD set. Disk one covers Right of Way Rules. Disk two covers Rules at Marks and Obstructions. Featuring video and computer animations, this new edition covers the rules all the way around the course. Learn the principles behind the rules and how they apply to dynamic situations on the race course.

2er DVD Set, Laufzeit: 120 Minuten, EUR **59,90**



ERIC TWINAME / BRYAN WILLIS  
**DIE WETTFAHRTREGELN SEGELN**  
**2009-2012** kommentiert und illustriert  
 Die Autoren haben in der 10. Auflage die einzelnen Wettfahrtsregeln nach Inhalt und Bedeutung während eines Rennens zusammengestellt und so kommentiert und illustriert, dass man sie stufenweise erlernen kann: um mit Grundkenntnissen überhaupt an einer Regatta teilnehmen zu können und in der Spitzengruppe zu segeln.

☒ Yacht-Bücherei Nr. 54, 228 Seiten, kartoniert, EUR **14,40**

NEU 2009



**TAFELN WETTFAHRTREGELN 2009-2012**  
**Die Praxis in Bildern**  
 Was jeder Regattasegler unbedingt wissen und beherrschen muss, wird in farbigen Tafeln Schritt für Schritt dargestellt.

☒ 40 Tafeln, spiralisiert, EUR **10,30**

NEU 2009



DSV-VERLAG  
**WETTFAHRTREGELN SEGELN 2009-2012**  
**Deutsche und englische Ausgabe**  
 Der offizielle Wortlaut der Racing Rules of Sailing für die Jahre 2009 - 2012, mit den Zusatzbestimmungen des Deutschen Seglerverbandes (DSV), des Österreichischen Segelverbandes (ÖSV) und des Schweizerischen Segelverbandes.

☒ 244 Seiten, kartoniert, 10 farbige Abbildungen, EUR **10,30**

NEU 2009



BRYAN WILLIS  
**DIE REGELN BEIM SEGELN**  
**Wettfahrtsregeln in Bildern**  
 In 85 Abbildungen veranschaulicht der Autor die Schlüsselsituationen - die in Meisterschafts- und Clubregatten immer wieder vorkommen - auf Grundlage der Regattaregeln 2005-2008 jeweils aus der Sicht der beteiligten Steuerleute. Dieses Buch hilft allen Regattaseglern ihre Rechte auf dem Wasser und bei Protesten zu nutzen.

☒ 136 Seiten, kartoniert, EUR **13,30**


# KATAMARANE



JEREMY EVANS  
**DAS KATAMARAN-HANDBUCH**  
 Ausführlich beschreibt Evans für den Ein- oder Umsteiger unter anderem die jeweiligen Segelstellungen, die Einstellung der Ruderblätter, Schwerte oder des Mastes auf allen Kursen bei unterschiedlichen Windverhältnissen - eine wahre Fundgrube für jeden Segler, der auch nur die geringste Affinität zum Katamaransegeln spürt. Aber auch der erfahrene Katsegler findet hier noch wertvolle Tipps und Tricks, um etwa bei Regatten weit vorn mitzusegeln.

☒ 160 Seiten, kartoniert, 257 Farbabbildungen, EUR **20,50**

NEU 2009



PER ASMUSS  
**KATAMARANE UND TRIMARANE**  
**Fahrtensegeln, Segelpraxis, Technik**  
 Überzeugen Trimarane vor allem den sportlichen und die Schnelligkeit liebenden Segler, so ist der Katamaran in Sachen Urlaubsspaß Fahrtenseglers Liebling. Will man diese Vorteile optimal nutzen, muss man allerdings die Besonderheiten der Mehrumpfboote kennen. Umfassend beleuchtet dieses Buch alle Seiten des Multi-Seglens.

☒ 192 Seiten, gebunden, 171 Abbildungen, EUR **20,60**

NEU 2008



ANDREAS KLING / HELGE SACH  
**KATAMARANE Das Buch**  
 Vor 40 Jahren begann der Katamaran seinen Siegeszug in der westlichen Seglerwelt - ob als schnelles Sportgerät für den ambitionierten Speed-Segler oder als familientauglicher Strandspaß. Das vorliegende Buch hilft bei den Themen Konstruktion, Seemannschaft, Ausrüstung, Schulung und Segelpraxis bis hin zum Regattaeinstieg.

☒ 208 Seiten, 210 Abb., gebunden, EUR **38,90**



ANDREAS KLING / HELGE SACH  
**KATAMARANE Der Einstieg**  
 Die beiden erfahrenen Katamaransegler widmen sich in ihrem zweiten Buch speziell den Neulingen und Einsteigern in die Cat-Szene. Die Autoren vermitteln profunde Kenntnisse und Hintergrundinfos ohne dabei langweilig zu werden. Zusammen mit dem Buch "Katamarane - Das Buch" ein wertvoller Leitfaden für den engagierten Cat-Segler.

☒ 96 Seiten, 120 Abbildungen, kt., EUR **19,00**




BAVARIAN VIDEO  
**JAMES WHARRAM Keep Multihulls simple**  
 Ein Film über James Wharram, den berühmten Katamaran-Konstrukteur. Hans Mühlbauer hat ihn besucht und nach seiner Philosophie des Segelns und nach den Besonderheiten des einzigartigen Wharram-Designs gefragt, das besonders in Selbstbauerkreisen weltweit geschätzt wird. James Wharram erzählt kurzweilig und mit seinem typisch britisch-trockenem Humor über seine Denkweise über Yachten und Katamarane.

☒ DVD, Laufzeit: 25 Minuten, deutsch/englisch, EUR **21,90**



GREGOR TARJAN  
**CATAMARANS The Guide for Cruising Sailors**  
 The author reviews basic concepts of multihull design, construction and performance; discusses the latest catamaran developments; and examines multihull seamanship and how it differs from sailing a monohull. He outlines desirable attributes of multihulls, explains what to look for when buying and presents a catalogue of noteworthy production boats illustrated with both photographs and floor plans.

☒ 304 Seiten, gebunden, Farbfotos, EUR **47,90**



GREGOR TARJAN  
**CATAMARANS Every Sailors Guide**  
 Modern multihulls are now accepted as the safest and most comfortable cruising sailboats. The author, who is a trained yacht designer and expert sailor discusses all the latest catamaran developments and reviews basic concepts of design, construction and important multihull characteristics. An objective, in depth guide to cruising catamarans, focusing on design and seamanship issues with a special chapter highlighting reputable production multihulls.

☒ 278 Seiten, gebunden, 206 Fotos, EUR **49,90**



RICK WHITE / THE AMERICAN SAILING ASSOCIATION  
**MULTIHULL CRUISING FUNDAMENTALS**  
 Multihull Cruising Fundamentals taps into the essence of multihull sailing and gives readers a clear and concise analysis. Chapters one through four provide the skills sailors need to get trailerable multihulls safely into the water, rigged and sailing. Larger, cruising catamarans and their unique sailing and handling needs are addressed in chapters five through eight.

☒ 119 Seiten, kartoniert, Illustrationen, EUR **21,90**



MIRJAM K. FÄSSLER  
**TRAUMZIELE FÜR KATAMARANSEGLER**  
 Auf der Suche nach weißen Stränden, gemäßigten Windverhältnissen und einem geeigneten Campingplatz ist schon so mancher Katamaransegler verzweifelt. Dieser europaweite Revierführer bietet umfassende Informationen für Einsteiger und Profis. Der Leser erfährt wichtige Details zu Windverhältnissen, Schwierigkeitsstufen, behördlichen Bestimmungen und Stränden.

☒ 160 Seiten, gebunden, 136 Farbabbildungen, EUR **20,60**

NEU 2008



# MOTORBOOTFAHREN

XPLAIN LERNSOFTWARE

**MOTORBOOTFÜHRERSCHEIN BINNEN SBF**  
**MOTORBOOTFÜHRERSCHEIN SEE/KÜSTE**

EUR **49,90**  
 EUR **59,90**



FERDINAND LICHTBLAU

## MOTORBOOTFAHREN IN ÖSTERREICH

### Österreichisches Schiffsführerpatent

Zur Erlangung des österr. Schiffsführerpatentes werden in der Regel folgende Sachgebiete geprüft: Gesetzeskunde, Schiffskunde, Motorenkunde, Verkehrswasserbau, Fahrtechnik und Fahrpraxis, Sicherheit und Havarien, Streckenkunde auf der Donau, Österreichische Seen und Flüsse.

128 S., 4. Auflage, in Ringordner, EUR **35,95**

NEU  
2008

OTTO WACZEK

## HANDBUCH FÜR MOTORBOOTFAHRER

### Theorie und viele Tipps für die Praxis

Dieses Skriptum ist ausschließlich für Motorbootfahrer im Bereich FB2. Als Basis dazu diente das bekannte "Handbuch für Segler und Motorbootfahrer" FB2 und FB3 in der 2. Ausgabe vom Oktober 2006 sowie das dazugehörige Ergänzungsskriptum. Beide Skripten wurden in mühevoller Arbeit durchgearbeitet. Das vorliegende Skriptum ist das Ergebnis dieser Arbeit und vieler Besprechungen.

245 Seiten, kartoniert, viele s/w Abbildungen, EUR **34,90**

NEU  
2008

CLAUS REISSIG

## DAS IDEALE MOTORBOOT

### Typen - Ausstattung - Zubehör

Die Zeitungen überschlagen sich mit Meldungen über immer größere und teurere Luxusyachten - etwas weniger im Mittelpunkt steht die Tatsache, dass auch der Markt der kleinen, quasi für jedermann bezahlbaren Motorjachten stetig wächst. Dieses Buch des bekannten Technikjournalisten Claus Reissig ist ebenso Hilfe zum Kaufentscheid wie Ratgeber für interessierte Laien oder Charterer.

120 Seiten, kartoniert, 100 Farbfotos, EUR **13,30**



PAUL GLATZEL

## HANDBUCH FÜR MOTORBOOTFAHRER

So umfangreich der Lehrstoff für den Sportbootführerschein ist, so leicht vergisst man viele der wichtigen Einzelheiten wieder nach der Prüfung. Das praktische Handbuch für Motorbootfahrer ist für diesen Fall genau die richtige Gedächtnisstütze - egal ob zum Nachschlagen an Bord, zum Auffrischen komplexer Themenfelder oder zur Törn Vorbereitung.

136 Seiten, kartoniert, 250 Abbildungen, EUR **13,30**



SIMON JINKS

## MOTORBOOT FAHREN

Dieser Titel fasst auf übersichtliche Art zusammen, worum es beim Motorboot fahren geht - Sicherheit und Selbstvertrauen in der Praxis steht dabei im Vordergrund. Vom Motoren- und Sicherheitscheck über alle wichtigen Manöver unter Maschinenantrieb bis hin zur allgemeinen Seemannschaft mit Ankern, Lichterführung oder Navigation werden auf 128 Seiten alle Aspekte angesprochen.

128 Seiten, 338 Zeichnungen, kartoniert, EUR **13,30**



RAINER BERGMANN

## DAS IST MOTORBOOTFAHREN

Das richtige Boot mit den passenden Motoren, wie man sein Geld beim Kauf richtig einsetzt, Führerscheine und Papiere, ohne die es nun mal nicht geht oder wie man eine sinnvolle Ausrüstung zusammenstellt - dies sind die Schwerpunktthemen, aber auch auf die Fahrpraxis auf Flüssen, Kanälen und an der Küste wird eingegangen.

168 Seiten, gebunden, 282 Farbfotos, EUR **20,50**




DETLEF STÖCKER / BRITT GRÜNKE

## MOTORBOOT FAHREN leicht gemacht

Alle, die vor kurzem ein Motorboot gekauft haben oder Urlauber, die ein kleines bis mittelgroßes Boot oder Hausboot mieten möchten, erhalten in diesem Ratgeber alle relevanten Informationen - von der Auswahl des richtigen Bootstyps über Navigationshilfen bis zu möglichen Bergungsmöglichkeiten. Anschaulich beschrieben und auf dem neuesten Stand der Technik ist es - getreu dem Motto "Aus der Praxis für die Praxis" - für Motorbootfreunde von großem Nutzen.

128 Seiten, kartoniert, 150 Fotos, EUR **15,40**



GERHARD FRENNER

## SKIPPERPRAXIS MOTORBOOT Motorbootfahren in Kroatien

Eine gelungene 3-teilige Kombination von ausführlicher Grundinformation (gebundenes Buch mit 112 Seiten), handlichen Folien mit stets griffbarem Wissen für den Skipper in Form eines wasserfesten Ringordners mit 22 Foliencharts und sechs wasserfesten Praxis Info - Cards für die täglichen Arbeiten der Crew an Bord (Ablegen, anlegen, ankern,...).

3-teiliges Set in Karton, EUR **59,90**

# AUSBILDUNG / SEGELSCHNEINE

NEU  
2008NEU  
2008NEU  
2008NEU  
2009

ERWIN ANGERMAYR

## SEGELN BASISWISSEN

Das Skriptum beinhaltet den gesamten Lehr- und Prüfungsstoff der zur Prüfung für den Segelführerschein A (Binnenseen) des ÖSV verlangt und als Basiswissen für die Befähigungsausweise der Fahrtbereiche 2, 3 und 4 vorausgesetzt wird: Segelmannöver, Besondere Manöver, Scherwettersegeln, Behandlung von Tauwerk, Sicherheit und Instandhaltung, Bootskunde, Jachttypenkunde, Segeltheorie, Wetterkunde, Gesetzeskunde, Ausweichregeln, Wasserrettung, Erste Hilfe.

96 Seiten, spiralisiert, 225 teils farbige Abbildungen, EUR **27,90**

## SEGELN FAHRTBEREICH 2

Behandelt die für den Fahrtbereich 2 (bis 20 Seemeilen) vorgesehenen Lernziele des ÖSV: terrestrische und elektronische Navigation, Gezeitenkunde, Gesetzeskunde, Jachtführung und bedienung, Bootskunde und -technik, Gesetzeskunde, Wetterkunde und Sicherheit etc..

226 Seiten, spiralisiert, 350 teils farbige Abbildungen, EUR **32,90**

## SEGELN FAHRTBEREICH 3

Das Skriptum behandelt die für den Fahrtbereich 3 vorgesehenen Lernziele des ÖSV: Stromnavigation, Versegelungspeilung mit und ohne Kursänderung, Vierstrichpeilung, abgestumpfte Doppelpfeilung, Horizontal- und Höhenwinkelmessung, Gezeitenberechnung mit den Gezeitentafeln des BSH und Gezeitenströme u. Ergänzungen zu Gesetzeskunde, Sicherheit und Funknavigation.

76 Seiten, spiralisiert, 30 teils farbige Abbildungen, EUR **24,90**

## SEGELN FAHRTBEREICH 4

Das Skriptum behandelt die für den Fahrtbereich 4 zusätzlich zum Fahrtbereich 3 vorgesehenen Lernziele des ÖSV: astronomische Navigation als Kernthema sowie Besteckrechnung, Treffpunktnavigation und inhaltliche Ergänzungen im Bereich Wetterkunde.

138 Seiten, spiralisiert, 134 teils farbige Abbildungen, EUR **32,90**

Erscheinungstermin: **Frühjahr 2009**



**PETER GÜNZL**  
**SEGELN: DER NEUE KURS**  
 Zielorientiert zum A-Schein  
 Der Klassiker für alle A-Schein-Aspiranten und Grundlage für die meisten österreichischen Seglerkarrieren. Der Autor hat selbst am Lehrzielkatalog des ÖSV mitgearbeitet und geht daher sorgfältig und leicht verständlich auf alle Lernziele ein. Auf den neuen ÖSV-Fragenkatalog abgestimmt.  
 157 Seiten, gebunden, EUR **21,00**



**JÜRGEN BOCK**  
**DAS GROSSE PIETSCH WASSERSPORT-HANDBUCH**  
 Für Segler und Motorbootfahrer / mit DVD-ROM  
 Dieses Handbuch bietet alles Wissenswerte zu den drei wichtigsten maritimen Führerscheinen (Sportbootführerschein Binnen, Sportbootführerschein See und Sportküstenschifferschein) inklusive der Lernsoftware in einem Paket. Den Abschluss bildet ein nützliches Verzeichnis der Prüfungsfragen.  
 576 Seiten, gb., 600 Farbabb., inkl. DVD-ROM, EUR **51,30**



**OTTO WACZEK**  
**HANDBUCH FÜR SEGLER UND MOTORBOOTFAHRER**  
 Entworfen für den Bootsführerschein FB2 und FB3  
 Dieses Handbuch eignet sich vorzüglich zum Selbststudium. Eine ganze Reihe von Beispielen zur Navigation, Gezeitenrechnung, Astronavigation, Elektrotechnik usw. unterstützen die Theorie.  
 270 Seiten, kartoniert, 300 Skizzen; EUR **29,90**  
 Ergänzungskriptum und Fragenkatalog EUR **19,90**  
 12 Einführungsbeispiele in die Kartenarbeit EUR **10,90**



**AXEL BARK**  
**SPORTBOOTFÜHRERSCHEIN BINNEN Segel + Motor**  
 Prüfungserfolg durch sinnvolle Lernschritte und Erfolgskontrolle mit dem amtlichen Fragenkatalog. Der Autor, in Österreich vor allem durch sein BR-Schein-Buch bekannt, bietet mit diesem Ausbildungsbuch der Spitzenklasse ein unverzichtbares Hilfsmittel zur Prüfungsvorbereitung.  
 196 Seiten, mit amtlichem Fragenkatalog, EUR **22,10**



**SPORTBOOTFÜHRERSCHEIN BINNEN Segel/Motor**  
**Lernprogramm mit Fragenkatalog**  
 Aufgrund der per 1. April in Kraft getretenen neuen Fragenkataloge im Bereich BINNEN wurde eine Aktualisierung und Überarbeitung der erfolgreichen Führerscheinprogramme erforderlich.  
 PC-CD-ROM, EUR **51,30**

**SPORTBOOTFÜHRERSCHEIN BINNEN Segel/Motor**  
**Fragenkatalog**  
 PC-CD-ROM, EUR **25,60**



**OVERSCHMIDT / GLIEWE**  
**SPORTBOOTFÜHRERSCHEIN BINNEN Segel + Motor**  
 Das Standardbuch für den amtlichen Sportbootführerschein Binnen (Segel und Motor) bietet den kompletten Lehr- und Prüfungsstoff für den amtlich vorgeschriebenen Binnenführerschein und den Segelschein R des Deutschen Segler-Verbandes.  
 220 Seiten, gb., 510 Abb., mit Fragenkatalog, EUR **22,10**  
 Die amtlichen Prüfungsfragen und-antworten für Übungszwecke EUR **20,10**



**MANFRED SCHEDLBAUER / DIETER BEHLICH / THOMAS SCHWENKLER**  
**AMTLICHER SPORTBOOTFÜHRERSCHEIN BINNEN (Motor+Segel) - Lehrbuch/Lernsoftware/Fragebögen**  
 Verständliche Texte, sinnvoll angereichert mit Grafiken und Fotos erleichtern den Einstieg und gewährleisten eine optimale Vorbereitung. Mit der beigelegten CD-ROM können Sie ihr bisheriges Wissen auf Basis von Multiple-Choice Fragen überprüfen.  
 383 Seiten, gebunden, 300 Abbildungen, EUR **41,10**



**BOATDRIVER GERMANY**  
**SPORTBOOTFÜHRERSCHEIN BINNEN Motor**  
 Mit sämtlichen 15 amtlichen Fragebögen!  
 Mind.: Windows 98/ME/2000/XP/Vista, EUR **49,90**  
**SPORTBOOTFÜHRERSCHEIN BINNEN Segel/Motor**  
 Mit sämtlichen 15 amtlichen Fragebögen!  
 Mind.: Windows 98/ME/2000/XP/Vista, EUR **59,90**  
 Weitere Infos zu dieser Software finden Sie auf Seite 67.



**DREIPUNKTVERLAG**  
**SPORTBOOTFÜHRERSCHEIN BINNEN**  
 Die Prüfungsfragen können nach Themenbereichen geordnet oder per Zufallsgenerator gewählt werden. Die Software ermöglicht sowohl dem Anfänger ein effektives Lernen, als auch dem Fortgeschritten eine hervorragende Möglichkeit, die Prüfung zum SBF-Binnen zu simulieren. Neben den aktuellen Prüfungsfragen, Erläuterungen sowie Tipps zu jeder Frage beinhaltet die Software Lehrvideos zu allen prüfungsrelevanten Seemannsknoten.  
 PC, keine Arbeitsspeichervorgabe, EUR **29,90**



**OVERSCHMIDT / GLIEWE**  
**SPORTBOOTFÜHRERSCHEIN BINNEN Motor**  
 Dieses Buch bietet den gesamten Prüfungsstoff für die theoretische sowie die praktische Prüfung, einschließlich des vollständigen amtlichen Fragenkatalogs. Ideal für alle die nur den Motorboot-Führerschein brauchen.  
 112 Seiten, 135 Abbildungen, gebunden, EUR **20,50**  
 Die amtlichen Prüfungsfragen und-antworten für Übungszwecke EUR **17,40**



**MEDIENSERVICE**  
**SPORTBOOTFÜHRERSCHEIN Binnen, Motor, Segel und See**  
**Amtlicher Fragen- und Antwortkatalog**  
 Alle Fragen sind möglichst langsam gesprochen, um den größtmöglichen Lerneffekt zu erzielen. Zwischen jeder Frage und der dazu gehörigen Antwort bleibt ausreichend Zeit, um selbst über eine Antwort nachzudenken.  
 Prüfungshörbuch, 4 Audio-CD's, EUR **26,95**



**DANIEL HIKEL**  
**LERNKARTEN SRC LERNKARTEN SBF-SEE**  
 Jedes Jahr gibt es Tausende von Wassersportlern, die einen Bootsführerschein erwerben möchten und auf der Suche nach geeigneten Unterlagen zur Prüfungsvorbereitung sind. All diese erhalten hier innovatives Lehr- und Lernmaterial in Form von Karten, die sich überall hin mitnehmen lassen. Inklusive amtlicher Prüfungsfragen und Musterantworten.  
 ca. 350 Karten, je EUR **20,60**



**ROLF DREYER**  
**SPORTBOOTFÜHRERSCHEIN SEE**  
 Dieses Buch ist mit Unterstützung bekannter Fachleute aus Navigation, Schifffahrtsrecht, Wetterkunde und Seemannschaft entstanden. Es enthält zahlreiche Fotos und Zeichnungen und wendet sich an Wassersportler, die das unbedingt notwendige Prüfungswissen schnell und systematisch erwerben müssen und die darüber hinaus wissen wollen, was hinter den Prüfungsfragen steckt. Auch für das kroatische Küstenpatent geeignet.  
 194 Seiten, gebunden, reich bebildert, EUR **28,80**



**RALF BRAUNER / FRANK KLEINE JÄGER**  
**LEHRBUCH FÜR DIE PRÜFUNG ZUM AMTLICHERN SPORTBOOTFÜHRERSCHEIN Binnen unter Antriebsmaschine**  
 140 Seiten, gebunden, 220 Abb., EUR **20,80**  
**LEHRBUCH FÜR DIE PRÜFUNG ZUM AMTLICHERN SPORTBOOTFÜHRERSCHEIN Binnen unter Antriebsmaschine und Segel**  
 200 Seiten, gebunden, 300 Abb., EUR **22,10**



NEU 2009

BOATDRIVER GERMANY  
**SPORTBOOTFÜHRERSCHIN SEE**  
 Mit allen 20 amtlichen Fragebögen!  
 Sämtliche Inhalte werden verständlich und kompetent vom BoatDriver-Trainer akustisch erklärt und optisch in Text und Bild dargestellt. Wichtige Textpassagen sind visuell hervorgehoben und mittels aufwändig produzierter 2D- und 3D-Animationen ergänzt. Geht es zu schnell, kann sofort eingegriffen werden. Der Lernende bestimmt das Tempo selbst. Die Lernsoftware ist einfach und selbsterklärend.

Mind.: Windows 98/ME/2000/XP/Vista, EUR 59,90



OVERSCHMIDT / BARK  
**SPORTBOOTFÜHRERSCHIN SEE**  
 Die komplette Grundlage für alle Bereiche der küstennahen Sport-schiffahrt. Einführung in die terrestrische Navigation, Gezeitenkunde, Seemannschaft, Gesetzeskunde, die amtlichen Prüfungsfragen und 20 beigelegte Kartenausschnitte.

187 Seiten, gebunden, Abbildungen, EUR 28,80

Die amtlichen Prüfungsfragen und -antworten für Übungszwecke

EUR 18,50



ROLF DREYER / DELIUS KLASING  
**SPORTKÜSTENSCHIFFERSCHIN + SPORTBOOTFÜHRERSCHIN SEE**  
 Mit amtlichen Fragenkatalogen  
 Schrittweise werden Seesegler und Motorbootfahrer in diesem bildlastigen Lehrbuch an die Praxis herangeführt.

300 Seiten, gb., 500 Abbildungen, EUR 35,00

**SPORTKÜSTENSCHIFFERSCHIN**  
 Übungen und Aufgaben  
 Schwerpunkte sind "Navigation" und "Schiffahrtsrecht". Die Inhalte orientieren sich an den prüfungsrelevanten Themen.

144 Seiten, kt., Fotos und Zeichnungen, EUR 18,50

**SPORTKÜSTENSCHIFFERSCHIN**  
 Begleitheft für die Ausbildung und Prüfung

78 Seiten, spiralisiert, EUR 8,30

**SPORTKÜSTENSCHIFFERSCHIN**  
 15 Fragebogen mit Antworten  
 12 Karten- und Gezeitenaufgaben mit Lösungen

48 Bögen mit Fragen und Antworten, EUR 20,50



DIETER BERNER / SOFTMEDIA  
**SPORTKÜSTENSCHIFFERSCHIN + SPORTBOOTFÜHRERSCHIN SEE**  
 Lernprogramm + Fragenkatalog  
 Alle Prüfungsthemen sind in den Führerschein-Lernprogrammen des Delius Klasing Verlags eindrucksvoll multimedial dargestellt. Das zeitgemäße, übersichtliche Design und die professionellen Animationen gestalten die Bedienung der Software sehr einfach und vermitteln auch komplizierte Sachverhalte auf unterhaltsame Art.

CD-ROM, EUR 51,70



AXEL BARK  
**SPORTKÜSTENSCHIFFERSCHIN + SPORTBOOTFÜHRERSCHIN SEE**  
 Dieses Lehrbuch enthält das Prüfungswissen für den Sportküstenschifferschein sowie für den Sportbootführerschein See. Standard Prüfungsbuch für ÖSV B-Schein!

352 Seiten, gb., 500 Abbildungen, EUR 35,00

15 Fragebogen mit Antworten / 8 Karten- und Gezeitenaufgaben

EUR 20,50



RALF BRAUNER  
**SPORTKÜSTENSCHIFFERSCHIN**  
 Anschaulich, praxisorientiert und ohne Umwege vermittelt dieses Lehrbuch die für eine sichere Fahrt bis zur 12-sm-Zone erforderlichen nautischen Kenntnisse. Es ist verfasst von erfahrenen Seglern, die seit Jahren als Ausbilder für den SKS tätig sind und als Praktiker wissen, worauf es bei der Prüfung ankommt.

160 Seiten, gebunden, 20 Fotos, EUR 30,80

## § PARAGRAPHEN & KVR



HEYKO A. WYCHODIL  
**RECHT AN BORD**  
 Juristischer Ratgeber für Segler und Motorbootfahrer  
 Die ausgewählten Themen basieren auf der mehr als 10-jährigen Beschäftigung des Autors mit rechtlichen Problemen rund um den Wassersport. Ziel des Buches ist es, dem Leser Kenntnisse aus der anwaltlichen Praxis zu vermitteln. Weitere Themen sind u. a. Eigner-gemeinschaften, Versicherer, Kaufchartermodelle und die juristischen Fragestellungen beim Chartern von Schiffen.

120 Seiten, kartoniert, EUR 12,40



DELIUS KLASING / AXEL BARK  
**BINNENSCHIFFFAHRTS-STRASSENORDNUNG**  
 Die unterschiedlichen Revierverhältnisse und Anforderungen an den Verkehr auf deutschen Gewässern verlangen verschiedene Verkehrsregelungen. Auf den meisten Binnenschiffahrtsstraßen und Binnenkanälen gilt die Binnenschiffahrtsstraßen-Ordnung.

Yacht-Bücherei Nr. 126, 330 Seiten, Abbildungen, EUR 15,40

Neuaufgabe erscheint Herbst 2009



AXEL BARK  
**KOLLISIONSVERHÜTUNGSREGELN**  
 Die internationalen Regeln von 1972 zur Verhütung von Zusammenstößen (kurz Kollisionsverhütungsregeln - KVR), werden hier für den Bordgebrauch durch zahlreiche Abbildungen und knappe Zusammenfassungen kommentiert. Ideal auch als Nachschlagewerk, das in keiner Bordbibliothek fehlen sollte.

Yacht-Bücherei Nr. 92, 85 Seiten, Abbildungen, EUR 14,40



DELIUS KLASING  
**KVR SeeSchStro**  
 Den Verkehr auf Seeschiffahrtsstraßen regeln gesetzliche Bestimmungen: Die KVR auf der hohen See und die Seeschiffahrtsstraßen-Ordnung auf den deutschen Seeschiffahrtsstraßen. Dieses Buch enthält die kompletten Regelwerke auf aktuellem Stand - als reines Textbuch ohne Zeichnungen, dafür ohne Kürzungen im Originaltext. Nicht nur für die Juristen unter den Seglern.

Yacht-Bücherei Nr. 107, 203 Seiten, kartoniert, EUR 14,40

## NAVIGATION




RALF SCHÖNFELD  
**DAS GPS-HANDBUCH**  
 Band 1: Grundlagen, Basis-Funktionen, Navigation  
 Die Bedienungsanleitungen der Geräte vermitteln in der Regel nicht die erforderlichen Hintergrundinformationen. Sie beschreiben zwar wie die Empfänger bedient werden müssen, nicht aber wie diese dann konkret für Navigation und Orientierung eingesetzt werden können. Hier setzt dieses Buch ein!



**Band 2: PC-Software, digitale Karten, Garmin GPS**  
 Dieser Band beschäftigt sich ausführlich mit den Fragen zu den GPS-Handempfänger selbst, der "Hardware". Die Geräte der Fa. Garmin bilden dabei den Schwerpunkt. Ebenso ausführlich wird die Verwendung von PC-Software, sowie geeigneten digitalen Karten für die Touren-Planung / Nachbereitung und Archivierung von GPS-Daten angesprochen (Wegpunkte/Routen).

je ca. 450 Seiten, kt., illustriert, EUR 20,50



**GEORG FÜRST**  
**RADAR AN BORD**

**Das Praxishandbuch für Skipper**  
Alle Bewerber um den Sportsee- und den Sporthochseeschifferschein müssen Grundkenntnisse in der Radarkunde nachweisen. Daneben gibt es viele Skipper ohne Zertifikat, deren Kenntnisse sich auf die Bedienungsanleitung beschränken. Dass Radarkunde gar nicht so schwer zu erlernen ist, beweist Georg Fürst erneut mit dieser Neuauflage die alle gesetzlichen Neuerungen enthält.

176 Seiten, kartoniert, 80 Farabbildungen, EUR **20,60**

NEU 2009



**TIM BARTLETT / WERNER KUMM**  
**RADAR IN DER SPORTSCHIFFAHT**

Dieses Buch wurde als Begleitmaterial zu einem eintägigen Radarkurs entwickelt und wendet sich an Teilnehmer mit nur geringen nautischen Vorkenntnissen. Wegen dieser Rahmenbedingungen wird der Stoff in kompakter und leicht verständlicher Form dargeboten, wobei aber alle wesentlichen Aspekte rund um die zentralen Punkte Grundlagen, Bildinterpretation, Radar als Navigationshilfe und Radar zur Kollisionsverhütung behandelt werden.

YR Band: 132, 80 Seiten, kartoniert, 52 Bilder, EUR **12,40**



**TIM BARTLETT**  
**ELEKTRONISCHE YACHTNAVIGATION**

Radar • GPS • Kartenplotter • Computer • Fluxgate-Kompass • Echolot. Elektronische Ausrüstung spielt an Bord von Yachten eine immer größere Rolle. Das Buch bietet sowohl Hintergrundwissen als auch praktische Anwendungsbeispiele und geht dabei über eine Einführung in die Themenbereiche hinaus. Es kann für Navigatoren mit einiger Erfahrung noch Neues bieten, ist dabei aber ebenfalls für Anfänger verständlich.

Yacht-Bücherei Nr. 134, 198 Seiten, kartoniert, EUR **12,40**



**RÜDIGER HIRSCHE**  
**AIS (AUTOMATIC IDENTIFICATION SYSTEM) IN THEORIE UND PRAXIS**

Das Buch erklärt detailliert und verständlich die Funktionsweise dieses neuen Systems. Unter anderem beantwortet es die Frage, ob AIS das Radar ersetzen kann oder ob sich AIS zusätzlich zum Radargerät lohnt. Hinweise zur Installation des AIS-Transponders und der dazugehörigen Antennen runden das Praxiswissen ab. Zahlreiche Bildschirmaufnahmen unterstützen den Leser bei der Konfigurierung der AIS-Software.

Yacht-Bücherei Nr. 134, 128 Seiten, Abbildungen, EUR **12,40**


NEU 2009



**VIDEOSAIL**  
**RADARNAVIGATION AUF YACHTEN**

Radargeräte liefern Informationen, die keine Seekarte, kein GPS und kein Kompass liefern kann: Dieser Film behandelt ua. folgende Themen: Einstellen des Radarbildes mit Gain, Tune, See-/Rainclutter, Range. Erkennen von Echos. Technische Grundlagen zum Aufbau eines Radarbildes, Vergleich mit der Seekarte, Fehlechos (Nebenzipfelchos usw.), Breite der Radarkeule, Raconbaken, etc.,


DVD, Laufzeit: ca. 75 Minuten, EUR **40,90**



**MARTIN FRIEDERICHS**  
**PRAXIS DER GPS-NAVIGATION**

Im ersten Teil wird der Leser Schritt für Schritt in die GPS-Navigation eingeführt, bis hin zum praktischen Einsatz der Wegpunkt-Navigation. Wer dagegen schon GPS-Praxis besitzt, den konfrontiert der Autor im zweiten Teil mit anspruchsvollen Themen: Von Schnittstellen der GPS-Empfänger ist die Rede, womit das Instrument in Navigationssysteme integriert werden kann. Ausführlich setzt sich der Autor auch mit der Frage der Genauigkeit von GPS auseinander.

96 Seiten, 53 Abbildungen, kartoniert, EUR **13,30**



**EGON OHLROGGE**  
**ANGEWANDTE RADARKUNDE**

Dieses umfassende Handbuch zur Aus- und Weiterbildung von Kapitänen, Berufsnautikern und Freizeitskippern befaßt sich neben der Theorie, dem Aufbau und den Funktionsprinzipien von Radaranlagen, schwerpunktmäßig mit der praktischen Anwendung des Grundlagenwissens an Bord. Dies soll helfen die meist folgenschweren Bedienungs- und Deutungsfehler zu vermeiden.

120 Seiten, kt., Übersichten und Grafiken, EUR **19,00**




Foto: © Mario Skandera / PIXELIO



**BOBBY SCHENK**  
**YACHTNAVIGATION Vom Zirkel zum GPS**

Diese Neuauflage zeichnet sich vor allem dadurch aus, dass der Autor weit darüber hinausgeht, den reinen Stoff zu vermitteln. Schenks jahrzehntelanger praktischer Erfahrung auf den Weltmeeren verdankt der Leser eine Fülle von wertvollen Tipps, Tricks und Anregungen. Und Bobby Schenk gelingt es zu vermitteln, dass Navigation nicht nur für die Sicherheit wichtig ist, sondern auch Spaß macht.

332 Seiten, 365 Abbildungen, gebunden, EUR **41,10**



**THOMAS SCHWARZMEIER**  
**NAVIGATION Die Grundlagen Schritt für Schritt**

Für dieses Buch braucht es keine Vorkenntnisse in der Navigation - wie der Untertitel andeutet, führt es Schritt für Schritt in die Grundlagen hinein. Wer erst einmal verstanden hat, wie die Sache mit den Breiten- und Längengraden funktioniert, wie eine Seekarte die Erdoberfläche wirklich abbildet und wie sie dabei hilft, den eigenen Standort auf See zu lokalisieren, ist bestens gewappnet für anspruchsvollere Aufgaben.


96 Seiten, kartoniert, 75 Zeichnungen, EUR **11,30**



**BOBBY SCHENK**  
**NAVIGATION NUR ZUM ANKOMMEN**

Seit vielen Jahren auf dem Markt und keineswegs "in die Jahre gekommen" - das leicht verständliche Einsteigerbuch hat auch in seiner 5. Auflage nach wie vor seinen besonderen Stellenwert. Denn der Navigationsexperte versteht es, aus einem Laien binnen kurzem einen richtigen Navigator zu machen - gesunder Menschenverstand und die Beherrschung der vier Grundrechnarten vorausgesetzt.

112 Seiten, gebunden, Übungskarte, EUR **18,50**




**DAVID BURCH**  
**RADAR FOR MARINERS**


**Become an Expert Small-Craft Radar Operator**  
Nothing beats radar for guiding your boat through the darkest night or the thickest fog. Radar enables you to plot a fix from just a single buoy or landmark, and it is the only navigation tool that tells you not just where you are, but who else is out there. Today's smaller, affordable, more powerful radars make more sense than ever for sailors and powerboaters.

245 Seiten, kartoniert, inkl. CD-ROM, EUR **24,90**





**VIDEOSAIL**  
**NAVIGATION HEUTE**  
**Reihe Skippertraining III**  
 Viel hat sich geändert in Sachen Navigation. Moderne Verfahren wie Satellitennavigation und elektronische Seekarten sind Standard. Doch die herkömmlichen Methoden haben weiterhin ihre Berechtigung: Koordinaten, Kurse, Koppeln in der Seekarte, Deviation, Kreuzpeilung und Abstandsbestimmung bilden immer noch die Grundlagen.  
 DVD, Laufzeit: ca. 60 Minuten, EUR **40,90**



**SARA HOPKINS**  
**NAVIGATION FÜR EINSTEIGER**  
 Die Autorin und Navigations-Expertin Sara Hopkinson erläutert darin zunächst den Umgang mit Karten, bevor sie Informationen zu den Bereichen Positionsangaben und -bestimmung, Kurs und Steuerung sowie Kursplanung vermittelt. Abgerundet wird das Ganze von nützlichen Hinweisen zu Ebbe und Flut sowie zu elektronischen Hilfsmitteln. Ein absolutes Muss für alle Freunde des maritimen Sports.  
 96 Seiten, kartoniert, 208 Farbabbildungen, EUR **13,40**




**TOM CUNLIFFE**  
**COASTAL AND OFFSHORE NAVIGATION**  
 The approach to the subject is essentially practical, so that a yachtsman whose seafaring is done in a small sailing vessel can relate to and profit from the contents. All the threads with which the navigator weaves his patterns are drawn together at the end of the book in chapters on passage planning and navigational practice.  
 160 Seiten, kartoniert, Farbabbildungen, EUR **20,90**



**HOFMANN-WELLENHOF / LEGAT / WIESER**  
**NAVIGATION Positioning and Guidance**  
 Besides a historical review and maps, the first part covers mathematical and physical fundamentals. The second part treats the methods of positioning including terrestrial, celestial, satellite-based, inertial, image-based, and integrated navigation. Routing and guidance are the main topics of the third part. Attention: this is only for readers with a sound understanding of math.  
 427 Seiten, kartoniert, EUR **65,95**



**MONIKA UND INGO MEYER-HASSFURTH**  
**500 JAHRE NAVIGATION**  
 Ein reich bebildertes Werk der ganz besonderen Art. Für Segler, Seefahrer, Sammler und alle Liebhaber klassischer Navigation. Der Bogen spannt sich vom 15. bis zum 19. Jahrhundert. Das Autorenteam erklärt anhand ihrer Instrumente deren Funktion. Gehen Sie auf eine Zeitreise mit Kompass und Logge über Fernrohre und Winkelmessinstrumente bis zu Sonnenuhren und Dosensextanten.  
 256 Seiten, gebunden, durchgehend farbig, EUR **51,20**



**HEINZ A. MEYER**  
**ASTRONAVIGATION**  
 Astronavigation funktioniert auch ohne aufwendige Technik; sie ist zudem leicht zu erlernen, wenn man mit Hilfe der HO-Tafeln nach der Sonne navigiert. Dieses Buch zeigt wie man ohne komplizierte Formeln und ohne aufwendige Rechenoperationen zu einer Sonnenstandlinie kommt. Für jeden, der die klassische Navigation erlernen oder seine Kenntnisse auffrischen möchte, ein Muss!  
 192 Seiten, gebunden, zahlreiche Abbildungen, EUR **23,20**



**WALTER STEIN / WERNER KUMM**  
**ASTRONOMISCHE NAVIGATION**  
 Im ersten Teil dieses Buches wird der unverzichtbare Sextant ausführlich behandelt, sein Aufbau, vor allem aber seine Handhabung. Im zweiten Teil beschreibt Werner Kumm mit einem Minimum an Theorie wie auch der Einsteiger auf einfache Weise eine astronomische Ortsbestimmung durchführen kann. Schwerpunkt des dritten Teils ist der Einsatz moderner Softwaretechniken.  
 Yacht-Bücherei Nr. 88, 145 Seiten, kt., 60 Abb., EUR **12,40**



**BOBBY SCHENK**  
**ASTRONAVIGATION**  
**Ohne Formeln - praxisnah**  
 Keine Formeln, keine Vorkenntnisse: Mit Bobby Schenk verliert die astronomische Navigation ihren Schrecken. Mit Leichtigkeit erklärt der Weltumsegler den Umgang mit Tafeln und Tabellen; das aktualisierte Praxisbuch enthält alle notwendigen Unterlagen.  
 104 Seiten, gb., 70 Abbildungen, 20 Tafeln, EUR **18,50**



**DAG PIKE**  
**DER SEXTANT Technik und Handhabung**  
 Dieses Buch beschreibt, wie der Sextant funktioniert, liefert praktische Hinweise zum Gebrauch, erklärt, wie das Instrument abgelesen wird und wie eine Höhe oder ein Winkel "geschossen" wird. Ferner beschreibt es, wie er justiert wird und wie Fehler beseitigt werden können. Schließlich gibt es noch Tipps zur Pflege des Gerätes.  
 96 Seiten, kartoniert, 36 Abbildungen, EUR **13,30**

**BUNDESAMT FÜR SEESCHIFFFAHRT UND HYDROGRAPHIE**  
**GEZEITENTAFELN 2009** Europ. Gewässer (BSH Nr. 2115) EUR **18,70**  
**NAUTISCHES JAHRBUCH 2009** Ephemeriden+Tafeln (BSH Nr. 2175) EUR **28,80**

**WETTER UND WIND**



**AUTORENTEAM SEEWETTERAMT**  
**SEEWETTER**  
 Dieses Buch gilt mittlerweile als Standardwerk. Es ist: Ein Leitfaden für jeden, der eigenhändig an Bord Wetterkarten und -prognosen erstellen will. Eine Anleitung zur Wetter- und Wolkenbeobachtung. Ein Handbuch zur Interpretation und Umsetzung von Seewetterberichten. Ein praktisches Lehrbuch über die Atmosphäre und das Wetter und ein Nachschlagewerk für die tägliche Praxis an Bord.  
 392 Seiten, gebunden, EUR **41,10**



**CHRIS TIBBS**  
**DAS WETTER Ein Handbuch für Wassersportler**  
 Zunächst werden die Grundkenntnisse zum Wetter vermittelt, die anschließend in der Praxis zur Anwendung gelangen. Hierbei wird etwa gezeigt, wie sich für größere Seegebiete geltende Windvorhersagen auch auf das lokale Segelrevier anpassen lassen. In einem gesonderten Kapitel ist beschrieben, wie Wetterinformationen ausgewertet und neue Technologien an Bord genutzt werden. Dabei wird insbesondere auf die Nutzung des Internets eingegangen.  
 136 Seiten, kartoniert, 60 Farbfotos, EUR **15,40**



**DIETER KARNETZKI**  
**DAS WETTER VON MORGEN Praxis für den Yachtsport**  
 Das Standardwerk der Wetterkunde wurde vollständig aktualisiert: Das Themenspektrum ist ungemein vielfältig: Wo und wie Wetter entsteht, Wolkenarten und wie sie zu deuten sind, charakteristische Wetterlagen im europäischen Sommerhalbjahr, die eigene sichere Wetterprognose, das spezielle Wetter in Ost- und Nordsee, im Mittelmeer und auf Binnenrevieren.  
 230 Seiten, gb., 200 farbige Abbildungen, EUR **23,60**



**AUTORENTEAM DES SEEWETTERAMTES**  
**WETTER AN BORD**  
 In diesem Buch wird verständlich gezeigt, wie ein Törn wetterabhängig geplant wird, Wetterinformationen genutzt werden können, das Wetter beobachtet wird und welche Schlüsse aus dieser Beobachtung gezogen werden können, wie mit Hilfe von Wetterkarten, Wind- und Seegangsprognosen erstellt werden, auf welche Weise das Wetter bei Regatten erfolgreich genutzt wird, und nicht zuletzt wie eine eigene Wettervorhersage erstellt wird. Inklusiv CD-ROM.  
 212 Seiten, gebunden, durchgehend farbig, EUR **20,40**



AUTORENTEAM SEEWETTERAMT  
**STROM, SEEGANG, GEZEITEN**  
**Meereskunde für Segler**  
 Nicht nur Wind und Wetter sind ständige Begleiter des Seglers, auch Strom, Seegang und Gezeiten beeinflussen die Sportschiffahrt von der Sicherheit an Bord bis hin zur Taktik beim Regatta-Segeln. In diesem Band werden die wichtigsten Zusammenhänge in übersichtlicher und verständlicher Weise dargestellt.

164 Seiten, gb., zahlreiche Abbildungen, EUR 17,30




ROLF DREYER  
**WETTERTAFELN FÜR DIE BORDPRAXIS**  
 Der Autor hat die häufigsten Fragen zum Erkennen und Deuten von Wetterphänomenen in diesen Wittertafeln zusammengefasst und stellt die Zusammenhänge und Wirkungen von Wasser, Sonne und Wind für den Wassersportler praxisgerecht dar.

12 Tafeln, 24 Seiten, EUR 10,30



VIDEOSAIL  
**WETTER AUF SEE Praxisratgeber**  
 Kaum ein Thema interessiert einen Sportbootfahrer mehr als das Wetter: Welche Windstärke, welcher Seegang ist zu erwarten, welche Richtung wird der Wind haben, woher bekomme ich zuverlässige Informationen? Der Film dokumentiert hervorragend die Grundlagen der Wetterkunde bis hin zum Zeichnen einer Bordwetterkarte. Ferner werden regionale Windsysteme aus dem Mittelmeerraum vorgestellt.

DVD, Laufzeit: 50 Minuten, EUR 40,90



KAUFFELD / DITTMER / DOBERITZ  
**MITTELMEERWETTER**  
 Das Mittelmeer ist das einzige Revier das sich mit etwa 50 verschiedenen Winden "sein eigenes Wetter macht". Die Autoren erläutern ausführlich das Wettergeschehen während der vier Jahreszeiten, aufgeschlüsselt nach regionalen Besonderheiten. Sturmstatistiken und Windhäufigkeiten, Seegangshöhe, Regen- und Flautentage und ein mehrsprachiges Glossar fehlt ebenso wenig.

Yacht-Bücherei Nr. 106, 215 Seiten, kartoniert, EUR 12,40



DIETER KARNETZKI  
**WETTERREGELN FÜR SEGLER**  
 150 verschiedene Wetterregeln des Wetterexperten Karnetzki geben dem Leser die Möglichkeit, eigene Prognosen zu erstellen, die, bezogen auf das befahrene Revier, detaillierter und treffsicherer sind, als alle herkömmlichen Wettervorhersagen. Enthalten sind: Basiswetter- und Luftdruckregeln, Verlagerungsregeln für Hoch und Tief, Wind-, Sicht-, Wolken- und Seegangregeln.

Yacht-Bücherei Nr. 105, 130 Seiten, kartoniert, EUR 12,40



WALTER STEIN / HARALD SCHULTZ  
**WETTERKUNDE Für Wassersportler**  
 Das Thema "Wetter" hat Konjunktur. Und wer es genauer wissen will, der schlägt nach bei Stein/Schultz: Sie erklären beispielsweise, wie das Wetter entsteht und warum es sich ändert. Warmfronten, Kaltfronten, Hoch- und Tiefdruckgebiete, Feuchte, Gewitter, Wind und Seegang. Sie geben auch Anleitungen zum Lesen und Zeichnen sowie zur Auswertung von Wetterkarten.

Yacht-Bücherei Nr. 8, 196 Seiten, kartoniert, EUR 14,40



JOSEF WASMAYER  
**WETTER- UND MEERESKUNDE DER ADRIA**  
 Das vorliegende Buch beschränkt sich auf die Beschreibung der Meteorologie des Adriaumes. Gerade darin liegt aber der große Vorteil: Es gibt keine andere Arbeit, in der man die lokalen Zirkulationen, wie die Bora, den Scirocco, den Libeccio oder den Maestrale so gründlich und treffend beschrieben hat.

222 Seiten, zahlreiche Abbildungen, gebunden, EUR 23,90



ALAN WATTS  
**WIE WIRD DER WIND? Was die Wolken uns sagen**  
 Dieses Büchlein präsentiert in einer einzigartigen Kombination von großformatigen Himmelstafeln und in übersichtlichen Tabellen angeordneten Detailinformationen alle wichtigen Daten und Fakten, anhand derer die Windentwicklung vorhergesagt werden kann.

120 Seiten, kt., 54 Fotos, EUR 13,30

## KNOTEN UND SPLEISSE



GEOFFREY BUDWORTH / NIC COMPTON  
**DAS KNOTEN-SET**  
 Ideal für den Einstieg - und ganz besonders für Jugendliche: Im "Knoten-Set" ist alles enthalten, was zum Erlernen und Beherrschen des Grundrepertoires an Gebrauchs- und Seemannsknoten nötig ist: übersichtliche Darstellungen, wasserfeste Karten und zwei Seilenden in unterschiedlichen Farben - man kann sofort loslegen!

96 Seiten, in Schmuckbox, 52 Abbildungen, EUR 20,50



DELIUS KLASING  
**SAILOR'S TAKEL-BOX**  
 Die 14 wichtigsten seemannischen Gebrauchsnoten und das Belegen von Klampen lassen sich mit dieser praktischen Übungsbox ganz leicht erlernen. In einer Papprolle befinden sich zwei unterschiedlich starke, 1 m lange Tampen, ein Roring und ein Lehrposter mit genauen Anleitungen und Einzelphasen-Zeichnungen zu den bekanntesten Knoten.

Faltposter, Übungstauwerk, Roring, EUR 15,40




DOMINIQUE LE BRUN  
**DIE KNOTEN-BOX Alle Seemannsknoten**  
 Die 40 wichtigsten Seemannsknoten werden jeweils auf einer separaten, aufwändig gestalteten Farbtafel dargestellt; klare Schritt-für-Schritt-Anleitungen lassen das Erlernen zum Kinderspiel werden. Ein 2 Meter langes Tau verführt zum "Nachknoten". In einer Broschüre wird anhand vieler Fotos, Zeichnungen und Dokumenten die Geschichte der Knoten und deren Anwendungsmöglichkeiten erklärt.

40 Knotentafeln, Tau und Broschüre in Schmuckbox, EUR 23,60



DELIUS KLASING  
**DIE KNOTENTAFEL**  
 Richtig geknüpft, halten Knoten dauerhaft und lassen sich nach Gebrauch jederzeit leicht lösen. Das Verbinden, Festmachen, Anstecken und Verkürzen wird in der Knotentafel mit anschaulichen Fotosequenzen Schritt für Schritt gezeigt. Daneben stehen jeweils präzise und verständliche Erklärungen zu den einzelnen Arbeitsgängen.

24 Tafeln, 140 Farbfotos, EUR 13,30



CLIFFORD W. ASHLEY  
**DAS ASHLEY BUCH DER KNOTEN**  
 Auf über 600 Seiten und mit mehr als 7000 Zeichnungen werden die Entstehung und Herkunft der Knoten - mit all ihren Variationen, die im Lauf der Jahrhunderte entwickelt wurden - erklärt. Auch wenn den Seglern und Seefahrern, die Knoten am häufigsten gebrauchen, der größte Raum gewidmet ist, so werden doch Knoten aus über 90 anderen Berufen vorgestellt. Sonderausgabe!

627 Seiten, 7000 Fotos, gebunden, EUR 20,50





**COLIN JARMAN**  
**KNOTEN Richtig geknüpft und angewandt**  
 Knoten gehören zur Seemannschaft wie das Salz zum Meer. Ihre richtige Handhabung ist unabdingbar für Segler wie für Motorbooffahrer. Dieser Ratgeber zeigt alle in der Segelpraxis wichtigen Knoten, Taklings und Spleiße, erklärt, wozu sie dienen, bei welchen Gelegenheiten sie eingesetzt werden und wie man sie ganz einfach beherrschen lernt.  
 96 Seiten, kartoniert, 200 Farbabbildungen, EUR 10,30



**VIDEOSAIL**  
**KNOTEN UND SPLEISSEN**  
 Welcher Knoten in welcher Situation angewendet werden sollte und wie er gemacht wird... Das wird Anfängern im Film leicht nachvollziehbar dargestellt. Und auch erfahrene Wassersportler werden sicherlich noch einige Tipps und Tricks darin finden.  
 DVD, Laufzeit: 70 Minuten, EUR 20,50



**EGMONT M. FRIEDEL**  
**KNOTEN UND SPLEISSEN**  
**Eine audiovisuelle Anleitung (mit DVD)**  
 Zum ersten Mal werden die wichtigsten Knoten, Taklings und Spleiße audiovisuell auf DVD präsentiert. Der Autor fertigt die Knoten und Spleiße mit den eigenen Händen vor den Augen des Betrachters und kommentiert sein Vorgehen während der Entstehung. Der Autor ist Praktiker und Profi - nicht nur in seinem Fach, sondern auch im Umgang mit dem gewählten Medium.  
 120 Seiten, spiralisiert, 180 Farbfotos, inkl. DVD, EUR 25,60



**UWE HANNEMANN**  
**BESCHRÄNKT GÜLTIGES FUNKBETRIEBSZEUGNIS (SRC)**  
**UKW - Sprechfunkzeugnis für den Binnenschiffahrtsfunk**  
 Die Verkehrsabwicklung in den beiden Funkdiensten wird jeweils anhand von praktischen Beispielen verdeutlicht - Seefunk auch in englischer Sprache. Themen wie das GMDSS sowie dementsprechend DSC, NAVTEX und EPIRB haben einen besonderen Stellenwert.  
 Yacht-Bücherei Nr. 111, 304 Seiten, kt., 43 Abb., EUR 15,40



**MEDIASERVICE**  
**FUNKBETRIEBSZEUGNIS SRC**  
**Amtlicher Fragen- und Antwortkatalog**  
 256 weitere Fragen, die jedem Prüfling den Schweiß auf die Stirn treiben. Leichter lernt, wer sich die Fragen wieder und wieder zu Gemüte führen kann. Am besten per Hörbuch! Egal ob im Auto, im Flugzeug oder an Bord. Die Firma Mediaservice hat die Fragenkataloge professionell vertont und bietet sie nun als Hörbuch an.  
 Prüfungshörbuch, Audio-CD, EUR 14,95



**F.-PETER PLASCHKE**  
**UKW TAFELN FÜR DEN BINNENSCHIFFFAHRTSFUNK (UBI)**  
 Ortsfeste Funkstellen • Verkehrskreise • Gesprächsabwicklungen bei Routinegesprächen • Aussendungen • Not-, Dringlichkeits- und Sicherheitsverkehr.  
 13 Tafeln, spiralisiert, EUR 10,30



**ROLF DREYER**  
**GMDSS Tafeln für die Bordpraxis**  
 Vielen Skippern fällt der internationale Funkverkehr in Englisch schwer. Diese Tafeln enthalten gebräuchliche Dialoge bis hin zu Notmeldungen in Deutsch und Englisch für das Weltweite Seenot- und Sicherheitsfunksystem GMDSS.  
 25 Tafeln, spiralisiert, EUR 10,30

**SEEFUNK UND FUNKTECHNIK**



**KLAUS PONICK / JÜRGEN-M. ROGGE / ANDREAS BRAUN**  
**HANDBUCH FÜR DEN SEEFUNKDIENST**  
**Sport- und Berufsschifffahrt**  
 Der Band ist praxissgerecht gegliedert, für die Bereiche UKW, Grenzwellen, Kurzwellen und Seefunk über Satellit bietet er jeweils alle Betriebsverfahren und Hinweise für die Verkehrsabwicklung für den Seenot- und Sicherheitsverkehr im GMDSS. Besonderes Gewicht legt das Handbuch auf die englische Sprache bei der Verkehrsabwicklung und den Bedienelementen von Seefunkanlagen.  
 408 Seiten, kartoniert, 81 farbige Abbildungen, EUR 30,80




**ROLF DREYER**  
**UKW - FUNKBETRIEBSZEUGNIS**  
**Sprechfunkzeugnis für die Binnenschifffahrt**  
 Der Inhalt des Buches orientiert sich an den amtlichen Vorgaben und Lernzielen - und an den Fragenkatalogen. Im Gegensatz zu früher (Multiple-Choice-Verfahren) wird vom Gesetzgeber nur noch die richtige Musterantwort veröffentlicht. Die Fragen-/Antwortenkataloge sind am Ende des Buches abgedruckt.  
 224 Seiten, kartoniert, 34 Abbildungen, EUR 15,40




**GERD HEIDBRINK / ROLF BÄHRL**  
**SRC/UBI LEHRBUCH + CD**  
**Mit Anleitung für SIMRAD Shipmate und ICOM DSC-Controller**  
 Neben der kompletten Darstellung des Lehrstoffs sind viele Übungsaufgaben aus dem Not-, Dringlichkeits-, Sicherheits- und Routineverkehr enthalten. Mit Anleitung für SIMRAD Shipmate und ICOM DSC-Controller. Die CD "DSC-Trainer" ermöglicht die Simulation der Bedienung für drei der in Prüfungen verwendeten DSC Controller.  
 Buch + CD "DSC-Trainer" EUR 54,90  
 nur Buch: 200 Seiten, spiralisiert; EUR 17,40



**BOATDRIVER GERMANY**  
**SEEFUNK LRC** (Herbst 2009)  
**LRC-Trainingssoftware mit UKW und GW/KW-Simulation!**  
 Mind.: Windows 98/ME/2000/XP/Vista, EUR 89,90  
**SEEFUNK SRC**  
**Mit allen offiziellen Theoriefragen!**  
 Mind.: Windows 98/ME/2000/XP/Vista, EUR 59,90  
 Weitere Infos zu dieser Software finden Sie auf Seite 67.



**RÜDIGER HIRCHE**  
**AMATEURFUNK AN BORD**  
 Das Buch "Amateurfunk an Bord" erklärt detailliert die Installation von Antenne, Tuner und Erdsystem an Bord einer Yacht und stellt die wichtigsten am Markt erhältlichen Geräte vor. Praxisnah und anschaulich wird der Funkbetrieb an Bord beschrieben: die korrekte Abwicklung des Amateurfunkverkehrs im Sprechfunk, das Senden und Empfangen von E-Mails sowie der Empfang von Wetter-Fax und Wetter-Fernschreiben.  
 144 Seiten, kartoniert, EUR 13,30



**MICHAEL MARTEN**  
**SEEFUNK** Zivile und militärische Küstenfunkstellen  
 Vor 100 Jahren begann der Seefunk mit der Übermittlung von Telegrammen vom Festland zu Schiffen auf hoher See und umgekehrt. Inzwischen hat der Seefunk seinen Zenit überschritten, es gibt ihn aber noch. Dieses Buch gibt einen Überblick über die Entwicklung des Seefunks und die heute verwendeten Systeme. In der umfangreichen Frequenzliste werden alle zivilen und militärischen Küstenfunkstellen und Funknetze genannt.  
 488 Seiten, kartoniert, EUR 24,20



- DSV
- SEEFUNK (LRC)** EUR **22,10**
  - SEEFUNK (SRC)** EUR **20,50**
  - SEEFUNK (LRC UND SRC)** EUR **22,70**
  - BINNENSCHIFFFAHRTSFUNK (UBI)** EUR **18,50**
- ☞ Vorbereitung auf die Prüfung, spiralisiert;
- 10 FRAGE- UND ANTWORTBOGEN (SRC)** EUR **10,20**
  - 10 FRAGE- UND ANTWORTBOGEN (LRC)** EUR **10,20**
  - 12 FRAGE- UND ANTWORTBOGEN (UBI)** EUR **10,20**

BUNDESAMT FÜR SEESCHIFFFAHRT UND HYDROGRAPHIE

**INTERNATIONALES SIGNALBUCH**

☞ 255 Seiten, kartoniert, EUR **36,00**

BSH

**IMO-STANDARD-REDEWENDUNGEN**  
Englisch-Deutsch

Die englischsprachige Verständigung bei der Schifffahrt und in der Sicherheitskommunikation von Schiff zu Land muss genau, einfach und eindeutig sein. Daher besteht die Notwendigkeit, die verwendete Sprache zu standardisieren. Dies ist von großer Bedeutung wegen der steigenden Anzahl von Handelsschiffen die mit Mannschaften besetzt sind, die unterschiedliche Sprachen sprechen.

☞ 236 Seiten, kartoniert, EUR **18,50**

DREIPUNKTVERLAG

**FUNKTRAINER**

Die praktische Prüfung zu den englischsprachigen Funkbetriebszeugnissen SRC und LRC stellt für viele ein Problem dar. Diese Software ist für Englisch-Anfänger ohne Kenntnisse und Englisch-Profis gleichermaßen geeignet. Alle prüfungsrelevanten Funkgespräche und das maritime Buchstabenalphabet werden behandelt.

☞ PC-Lernsoftware, je EUR **29,90**

Weitere Infos zu dieser Software finden Sie auf Seite 68.

DREIPUNKTVERLAG

**UKW-FUNK (SRC & UBI)**

Alle Prüfungsfragen sowie die englischen Übersetzungstexte sind ebenso vorhanden, wie ein interaktiv zu bedienender DSC-Controller sowie ein UKW-Sprechfunkgerät für praktische Übungen.

**LRC**

Mit dieser Software bereiten Sie sich interaktiv bestmöglich auf das wohl wichtigste international anerkannte Funkzeugnis vor.

☞ PC-Lernsoftware, je EUR **29,90**

Weitere Infos zu dieser Software finden Sie auf Seite 68.

BUNDESAMT FÜR SEESCHIFFFAHRT UND HYDROGRAPHIE

**JACHTFUNKDIENST NORD- UND OSTSEE 2009**

☞ 316 Seiten, gebunden, (BSH 2155) EUR **16,00**

**JACHTFUNKDIENST MITTELMEER 2009**

☞ 278 Seiten, gebunden, (BSH 2159) EUR **16,00**

Abo für jährlichen Versand möglich!

**BOOTSKAUF, -BAU, -PFLEGE**



DELIUS KLASING

**BOOTSMARKT 2009**

Europas größter Wassersport-Katalog

Das unverzichtbare Nachschlagewerk für jeden, der mit Booten zu tun hat, und Entscheidungshilfe für all jene, die ein Boot kaufen wollen. Zu allen Booten das Übliche: ein Farbfoto und/oder eine zeichnerische Seitenansicht oder Draufsicht, die wichtigsten Eckdaten wie Abmessungen, Segelfläche, Motorisierung, Material, Preise. Dazu ein Verweis auf die Werft- und Händleradresse.

☞ 400 Seiten, 1700 Farbfotos, 21 x 28 cm, EUR **13,30**



CLAUS REISSIG

**DAS IDEALE SCHIFF Typen - Ausstattung - Kosten**

Obwohl die Anforderungen für ein „ideales“ Schiff sehr unterschiedlich sind, vermittelt der Autor anhand von objektiven Entscheidungshilfen sowie allgemein gültigen Zusammenhängen handfeste Beurteilungskriterien. So wendet sich das Buch an alle, die sich für Schiffe in der Größe zwischen 24 und 50 Fuß interessieren. Es ist als Kaufberatung ebenso sinnvoll wie als Lesestoff für Segelanfänger oder Charterer.

☞ 160 Seiten, kartoniert, 100 Abbildungen, EUR **13,30**




JAN KUFFEL

**99 KLASSIKER des Serienyachtbaus**

Es ist nicht immer einfach, sich im ständig wachsenden Angebot gebrauchter Yachten zurechtzufinden, die Auswahl erfordert viel Sachkenntnis und Erfahrung. Jan Kuffel, Palstek-Redakteur und bestens mit der Materie vertraut, portraitiert populäre Segelyachten in Wort und Bild, gibt Hintergrundinformationen zu Werften, Designern und Klassenorganisationen. Mit Zeitwerttabelle.

☞ 240 Seiten, EUR **20,60**



MICHAEL NAUJOK

**SECOND HAND YACHTEN**  
Der Weg zum sicheren Kauf

Die Leser werden grundlegend in die Themen Beurteilung, Test und Kauf von Gebrauchtbooten eingeführt. Detaillierten Fotosequenzen folgen Hinweise und Checklisten zur Prüfung möglicher Schwachstellen: Schritt für Schritt wird dargestellt, wie man z. B. Leckagen entdecken kann, welche Anforderungen an Deck, Rumpf und Beschläge zu stellen sind und wie ein Kaufvertrag aussehen könnte.

☞ 144 Seiten, gebunden, 233 Fotos, EUR **25,60**



HANS DONAT

**SCHIFFE AUS ZWEITER HAND**

Endlich ein Buch, das Verkäufer und Käufer von Gebrauchtbooten zueinander führt. Der Autor bewahrt vor falschen Illusionen über den Wert Ihres alten Bootes, aber auch davor, aus Unkenntnis einem Geschäftemacher auf den Leim zu gehen. Endlich Schluß mit dem undurchsichtigen Gebrauchtboot - Markt.

☞ Yacht-Bücherei Nr. 81, 135 Seiten, kt. Fotos, EUR **12,40**



ALEXANDER SCHLÖSSER / JAN KUFFEL

**FIT FÜR'S REFIT**

Der kompetente Ratgeber für Eigner älterer Yachten. In Theorie und aus der Praxis beschreiben die Autoren den sicheren Weg zum anspruchsvollen Yachtrefit. Schritt für Schritt. Von der Auswahl des geeigneten Schiffes über die Beurteilung des Zustandes und eventueller Schäden, vom schlichten Aufpolieren bis zur Komplettanstrichung. Zahlreiche Abbildungen und Illustrationen begleiten jeden Arbeitsschritt.

☞ 360 Seiten, gebunden, reich illustriert, EUR **39,10**



*f&b Gutscheine!  
Die praktische  
Geschenkidee!*



**HANS MÜHLBAUER**  
**SEGEL- UND MOTORBOOTE**  
**Bordprobleme einfach gelöst - Jetzt helfe ich mir selbst**  
 Wassersportler haben's schwer. Man muss sein eigener Elektriker und Installateur, Bootsbauer und Zimmermann sein. Doch nicht jeder ist ein Daniel Düsentrub und weiß für alles eine Lösung. Deshalb hat der erfahrene Langstreckensegler und Charterveranstalter Hans Mühlbauer für dieses Buch viele praktische Tipps für den Bordalltag gesammelt - für mehr Sicherheit, Funktionalität und Komfort.

256 Seiten, kartoniert, 220 Fotos, EUR **25,60**

NEU 2009



**PAT MANLEY**  
**BOOTSWARTUNG** Maschine - Rumpf - Deck  
 Der Autor will jedem Bootseigner Mut machen, normale Wartungs-, Pflege- und Reparaturarbeiten selbst auszuführen, damit er sich nicht unnötig bemüht und das Ganze in hohen Kosten ausartet. Er beschränkt sich dabei auf solche Arbeiten, die von jedermann ausgeführt werden können. Komplizierte Reparaturen, für die ein Fachmann herangezogen werden muss, wie z. B. die Einstellung einer Einspritzpumpe, werden nicht behandelt.

192 Seiten, gebunden, 696 Farbfotos, EUR **25,60**

NEU 2008




**TORSTEN MOENCH**  
**DIE BOOTE-WERKSTATT**  
**Tipps und Anleitungen für Bootsbastler**  
 Das vorliegende Buch liefert mit über 150 Abbildungen wichtige Hilfestellungen bei den Themen Bootspflege, -reparatur, -verbesserungen und Umbauten. Angefangen bei rein kosmetischen Verbesserungen, wie zB Lackschäden, über die bebilderte Montageanleitung nützlicher Zubehörteile bis zum kompletten Selbstbauplan werden in über 80 Einzelthemen Vorgehensweisen Schritt für Schritt erklärt.

136 Seiten, gebunden, 154 Farbfotos, EUR **23,60**



**DELIUS KLASING**  
**BOOTSTECHNIK**  
**Pflegen - Warten - Reparieren**  
 Diese DVD ist ein praktischer Ratgeber zum Thema Pflege und Wartung von Segelyachten und enthält neben der Ein- und Auswinterung von Yachten Kapitel zur Pflege und Wartung der Schiffe, zu Tipps und Tricks des Alltags, Interviews mit Spezialisten, Checklisten sowie ein Handbuch in filmischer Form. Außerdem erhalten Sie Hinweise zum benötigten Material und dessen Verarbeitung.

DVD, Laufzeit: 100 Minuten, EUR **20,60**



**GEORGE BUCHANAN**  
**DAS HANDBUCH DER TRADITIONELLEN BOOTSPFLEGE**  
 Sachkundige Pflege, Wartung und Reparatur von Segel- und Motorbooten sind kein Geheimnis mit sieben Siegeln. Wie diese Arbeiten an Holz-, Stahl-, Aluminium- und klassischen GFK-Booten leicht und professionell in Eigenregie ausgeführt werden können, zeigt dieses beeindruckende Handbuch. Alle Arbeitsgänge werden in nachvollziehbaren Schritten beschrieben.

312 Seiten, gebunden, 900 Abbildungen, EUR **25,60**



**DON CASEY**  
**DER YACHT-CHECK**  
**Mängel erkennen und beseitigen**  
 Dieser Führer bietet eine praktische Anleitung um die typischen Mängel und Schäden älterer Kunststoff-Yachten zu entdecken. Der Autor schärft den Blick für verborgene Mängel und liefert gewissermaßen eine Checkliste, damit man nach dem Gebrauchtbootkauf keine unliebsamen Überraschungen erlebt. Besonders anschaulich und reich illustriert.

136 Seiten, kt., 113 zweifarbige Zeichnungen, EUR **13,30**



**MORITZ SCHULT**  
**BOOTSPFLEGE SELBST GEMACHT**  
 Dieser Band aus der bekannten „Yacht-Bücherei“ bietet eine praktische Anleitung für effektive zeitgemäße und umweltgerechte Pflege von GFK-, Stahl und Holzbooten vom Frühjahrs-Check bis zum Einwintern von Boot und Motor. Enthält außerdem eine umfangreiche Checkliste.

Yacht-Bücherei Nr. 128, 180 Seiten, Zeichnungen, EUR **12,40**



**DON CASEY**  
**PFLERGE RUND UMS BOOT**  
 Nicht nur Holz- und Stahlyachten bedürfen ständiger Pflege, auch Kunststoffschiffe werden, ohne regelmäßige Wartung, schnell schäbig. Hier findet man alles, was nötig ist, um sein Boot selbst erstklassig instandzuhalten - einschließlich kleinerer Reparaturarbeiten - um dadurch teure Werflöhne zu sparen: Unterwasserschiff, Rumpf, Deck und Aufbauten bis zur Inneneinrichtung. Ausführliche Werkzeug- und Materialkunde.

128 Seiten, 334 Zeichnungen, kartoniert, EUR **13,30**



**DON CASEY**  
**RUMPF- UND DECKSREPARATUREN**  
 Auch auf angeblich wartungsfreien Kunststoffbooten gibt es immer wieder etwas zu reparieren: leckende Luken, Schrammen und Risse, Feuchtigkeit im Dämmmaterial, verrottete Stäbe im Teakdeck .... Auch kleine Reparaturen gehen gewaltig ins Geld wenn man eine Werft beauftragt. Wie Eigner solche Arbeiten mit den richtigen Mitteln und etwas Geschick selbst erledigen, zeigt dieses Buch.

136 Seiten, 333 Abbildungen, kartoniert, EUR **13,30**



**FRITZ HARTZ / F.-PETER PLASCHKE**  
**OSMOSE BEI GFK-BOOTEN**  
**Erscheinungsformen, Ursachen, Reparatur, Laminat-Konzepte**  
 GFK ist kein wartungsfreier Wunderwerkstoff. Die Empfehlungen zum Umgang mit dem Werkstoff GFK sind in diesem Standardwerk leicht verständlich dargelegt. Von der Verhinderung und der Erkennung von Osmose bis zur fachgerechten Behandlung sind alle wichtigen Fakten enthalten.

78 Seiten, kartoniert, EUR **10,30**



**MICHAEL NAUJOK**  
**BOOTSHAUPRAXIS** Ausbau und Einrichtung  
 Reich bebilderte und präzise Praxisanleitung zum Selbstbau von Booten: Detaillierte Beschreibungen von den Grundlagen über Versicherungsfragen, Kostenrechnungen, Werkzeugen und Hilfsmitteln bis hin zum Bau und Einbau einzelner Komponenten gewährleisten günstiges und sicheres Arbeiten. Tipps und Tricks zur Installation von Gas, Wasser u. elektrischer Anlage runden die Darstellung ab.

176 Seiten, gb., 414 farbige Abbildungen, EUR **25,60**



**LARS LARSSON / ROLF ELIASSON**  
**PRINCIPLES OF YACHT DESIGN**  
 This handsome edition of Principles of Yacht Design - the accepted standard yacht-design reference for boat owners, designers, and builders - is updated throughout, particularly the calculations of hull and deck thicknesses or scantlings. Its new two-color format makes it easier for you to use its many elegant illustrations.

368 Seiten, gebunden, EUR **74,90**




**H. DIETER SCHARPING**  
**KONSTRUKTION UND BAU VON YACHTEN**  
 Der Bootsbauer, Yachtkonstrukteur und Professor für Yachtbau und Konstruktion, H. Dieter Scharping, hat sein grundlegendes Werk über Konstruktion und Yachtbau erneut überarbeitet und erweitert, um den vielen Neuerungen seit der letzten Auflage gerecht zu werden. Auch der Bildumfang erfuhr eine deutliche Erweiterung, zahlreiche Abbildungen wurden neu gezeichnet.

676 Seiten, 642 Zeichnungen, Tabellen, EUR **80,20**




**THOMAS LARSSON**  
**HOLZBOOTE** Renovieren und Instandhalten  
 Die Gemeinde derer, die (alte) Holzboote besitzen, wächst ständig. Halbe Wracks werden geborgen und mühsam in monatelanger Arbeit wieder zu Kleinodern erweckt. Dieses Buch gibt interessierten Shiplovers und Bootsbesitzern eine solide Grundlage zur Einschätzung von Zustand und Reparaturaufwand an die Hand. Ein gut strukturierter Aufbau, viele Zeichnungen sowie etliche Farbfotos verleiten bereits beim ersten Durchblättern zum genaueren Lesen.

256 Seiten, gb., 255 Fotos, 165 s/w-Abbildungen, EUR **30,80**




**GOUGEON BROTHERS**  
**MODERNER HOLZBOOTSBAU**  
 Bereits in der vierten Auflage beschreibt dieses Buch alle Techniken und Verfahren für den Selbstbauer von Schiffen mit den WEST-Systemen. Von Material- und Zeitbedarf, über Holzkauf, Arbeitstechniken bis hin zum Innenausbau und der Decksgestaltung. Viele praktische Tipps und umfangreiches Bild- und Planmaterial helfen den Eigenbau nachvollziehbar zu gestalten. Ein Standardwerk für den Selbstbauer.  
 340 Seiten, zahlreiche Abbildungen, gebunden, EUR **56,80**




**CURT W. EICHLER**  
**HOLZBOOTSBAU**  
 Curt W. Eichler versteht es so klar und deutlich zu schreiben, daß dieses Buch neben professionellen Bootsbauern auch Selbstbauern und Restaurierern eine nützliche Hilfe bietet. Thema ist der praktische, traditionelle Bootsbau in Holz. In allen Details beschreibt Eichler die Konstruktion der einzelnen Bauelemente, ihre Herstellung und den Zusammenbau. Ein Klassiker der maritimen Fachliteratur.  
 388 Seiten, mehr als 400 s/w Abbildungen, gb., EUR **25,70**



**MICHAEL HERRMANN**  
**TECHNIK UNTER DECK**  
**Leitfaden für die Pflege, Wartung und Reparatur**  
 Der Bootseigner hat erstmals alle technischen Ausrüstungsgegenstände in einem Werk: Vom kompletten Antriebsstrang (Motor bis Propeller) über Ruder- und Elektroanlagen bis hin zu Heizungen, Lenzanlagen und Trinkwassersystemen. Alles einfach und verständlich erklärt und mit 1200 farbigen 3D-Zeichnungen illustriert.  
 288 Seiten, gebunden, reich illustriert, EUR **39,10**



**CHARLIE WING**  
**TECHNIK AN BORD**  
 Wer sich näher mit der Ausrüstung einer Yacht befasst, wird rasch feststellen, dass die meisten Geräte gar nicht so kompliziert sind. Die präzisen Explosionszeichnungen in diesem Band zeigen die Bauteile, die klaren Texte dazu erklären die Funktion: vom Antriebssystem mit Maschine, Welle und Propeller, Steueranlagen von Motor- und Segelboot, Kompass, Autopilot, Rigg und Tauwerk über Block, Winsch, Anker und Bordstromnetz bis zu Pumpen sowie Kühlen und Heizen.  
 184 Seiten, gebunden, 210 Abbildungen, EUR **23,60**



**ALASTAIR GARROD**  
**ELEKTRIK AN BORD**  
 Strom und Kabel sind für viele Segler ein Buch mit sieben Siegeln. Trotzdem muss sich heute jeder Skipper mit Elektrik und Elektronik beschäftigen. Dieser Titel ist daher auf den Einsteiger ausgerichtet und zeigt in kurzen, in sich abgeschlossenen und anschaulich illustrierten Abschnitten genau diejenigen Grundlagen der Elektrotechnik, die für den Schiffsbetrieb erforderlich sind.  
 160 Seiten, gb., 80 Farbfotos, 72 Abbildungen, EUR **25,60**




**JENS FEDDERN**  
**THEORIE UND PRAXIS DER BORDELEKTRIK**  
 Fahrtenyachten sind ohne elektrische Ausrüstung heute nicht mehr denkbar. Alle für die Sicherheit notwendigen Einrichtungen sind auf die Bordelektrik angewiesen. Hier finden Segler und Motorbootfahrer alles, was sie über den Stromhaushalt an Bord, die Batteriegröße, über Kabelführung und Generatoren, über Gleich- und Wechselstrom und die Absicherung wissen müssen.  
 176 Seiten, 140 Abbildungen, kartoniert, EUR **13,30**




**PAT MANLEY**  
**BOOTSELEKTRIK**  
 Nach einer allgemeinen Einführung in die Grundlagen der Elektrik, die einen guten Überblick darüber gibt, wie man seinen Strombedarf an Bord ermitteln kann oder wie lange Bordgeräte über die Batterie laufen können, stellt der Autor in den folgenden Kapiteln ausführlich die Werkzeuge und den Gebrauch von Geräten vor, die man benötigt, um Arbeiten an der Elektrik durchzuführen.  
 136 Seiten, kartoniert, 213 Fotos, EUR **25,60**



**MICHAEL HERRMANN**  
**ELEKTRIK AUF YACHTEN**  
 Schritt für Schritt vermittelt der Autor alle relevanten Themen der Bordelektrik - von einfachen Methoden zur Fehlersuche mit einer simplen Prüflampe bis zur Ausrüstung der Yacht mit Bus-Systemen. Mithilfe dieses Handbuchs können Yachteigner Fehler lokalisieren und ihre elektrische Anlage an Bord optimieren. Der Fachmann findet hier zudem die Umsetzung der Anforderungen, die heute von den einschlägigen Normen an die Yachtelektrik gestellt werden.  
 360 Seiten, gebunden, farbige 3D-Zeichnungen, EUR **37,00**




**JOACHIM F. MUHS**  
**YACHTELEKTRIK**  
 Elektrizität ist heute auch an Bord kleiner Yachten nicht mehr wegzudenken. Das Buch bietet einen Überblick über alle notwendigen Informationen um das Bordnetz, die elektrische Versorgung, Batterie, Kabelführung, Generator und die Energiebilanz an Bord im Griff zu haben.  
 Yacht-Bücherei Nr. 84, 195 Seiten, kt., Abbildungen, EUR **12,40**  
**Neuauflage erscheint Sommer 2009**



**EMILIANO MARINO**  
**THE SAILMAKER'S APPRENTICE**  
**A Guide for the Self-Reliant Sailor**  
 Sail pro Emiliano Marino tells you how to select a rig, introduces you to sail shape and theory, and then shows you - step by step, with the help of over 700 detailed illustrations - how to sew patches, hand sew rings, fix tears or frayed edges, and stitch seams, not to mention how to make your own sails, canvas sailcovers, and sailbags from scratch.  
 494 Seiten, gebunden, reich illustriert, EUR **22,90**


# BOOTSMOTOREN



**ANDREW SIMPSON**  
**DIESELMOTOREN**  
**Funktion - Betrieb - Wartung**  
 Der Dieselmotor gilt als der zuverlässigste Antrieb für Yachten. Meist platzsparend unter dem Cockpit eingebaut, soll er laufen und laufen. Nach dem Prinzip "So wird's gemacht" sind die Wartungsarbeiten und Notfalltipps für jedermann nachvollziehbar beschrieben. So beugt man Ärger vor und der Skipper strahlt. Wie ein Dieselmotor arbeitet wird anhand zahlreicher Fotos und Zeichnungen erklärt.  
 96 Seiten, kartoniert, 103 Zeichnungen, EUR **13,30**



**VIDEOSAIL**  
**MOTORENKUNDE**  
 Was tun, wenn die Maschine streikt, wenn Filter verstopft sind oder der Keilriemen gerissen ist? Oder wenn der Impeller gewechselt werden muss? Woran erkenne ich, dass etwas nicht stimmt? Dieser Film ist die perfekte Anleitung zur Selbsthilfe.  
 DVD, Laufzeit: 58 Minuten, EUR **40,90**



**HANS DONAT**  
**DIESELMOTOREN AUF YACHTEN**  
**Pflegen - Warten - Reparieren**  
 Der Dieselmotor gilt zwar als äußerst zuverlässiger Motortyp, wie man seine uneingeschränkte Leistungsfähigkeit erhält und was für seine Pflege und Wartung unerlässlich ist, findet man in diesem Buch. Anhand von Störungstabellen werden Unregelmäßigkeiten am Motor und an der Elektrik analysiert. Die Anleitungen um Störungen zu beheben, kann man an der eigenen Maschine nachvollziehen.  
 200 Seiten, gebunden, 147 Fotos, EUR **25,60**


NEU 2009

NEU 2009

NEU 2008

NEU 2008

NEU 2008



**TIM BARTLETT**  
**DER YACHTDIESEL**  
 Dieses Handbuch erklärt die Funktionsweise und die Handhabung eines Marine-Dieselmotors. Die Darstellungen der Arbeitsprozesse und Anweisungen zur Wartung sind umfangreich und anschaulich mit Fotos und Zeichnungen, u. a. auch Explosionszeichnungen, illustriert. Weitere Kapitel behandeln die Fehlersuche und das nötige Werkzeug für die Wartungsarbeiten an Bord.

96 Seiten, kartoniert, reich illustriert, EUR 13,30



**HANS DONAT**  
**TAFELN FÜR DEN BOOTSDIESEL**  
**Fehlersuche und Erste Hilfe**  
 Gut gepflegt, regelmäßig gewartet und vernünftig gefahren, ist ein Bootsdiesel ein langjährig zuverlässiger Antrieb. Diese Tafeln für den Bootsdiesel leiten bei der Fehlersuche Schritt für Schritt zur Ursache der Störung und zeigen dann die Erste Hilfe-Maßnahmen, um den Diesel zu reparieren.

24 Tafeln, EUR 13,30




**HANS DONAT**  
**BOOTSMOTOREN**  
 Hans Donat gibt dem Leser wichtige Tipps, worauf man bei der Motorisierung eines Bootes unbedingt achten muß, um keine unangenehme Überraschung zu erleben. Er zeigt wo die Schwachpunkte der verschiedenen Motorenanlagen stecken und wo beim Einbau gerne gesündigt wird. Er berät den Leser bei der Propellerwahl und führt ihn in das Geheimnis wirtschaftlicher Fahrweise ein.

Yacht-Bücherei Nr. 55, 91 Seiten, kartoniert, EUR 12,40



**HANS DONAT**  
**TAFELN FÜR DEN AUSSENBORDER**  
 Gut gepflegt, regelmäßig gewartet und vernünftig gefahren, ist ein Außenborder langjährig ein zuverlässiger Antrieb. Die Tafeln für den Außenborder leiten bei der Fehlersuche Schritt für Schritt zur Ursache der Störung und zeigen dann die Maßnahmen um den Motor zum Laufen zu bekommen.

24 Tafeln, 64 Abbildungen, EUR 13,30



**TIM BARTLETT**  
**AUSSENBORDMOTOREN**  
**Arbeitsweise, Pflege und Wartung**  
 Der Band beschreibt Aufbau und Arbeitsweise von Außenbordmotoren. Anhand instruktiver Fotos und Abbildungen werden Kraftstoff-, Zünd- und Kühlsystem, Schmieröl, Starter und Elektrik, Kraftübertragung und Fernbedienung vermittelt. Tipps zu Pflege und Wartung runden die Darstellungen ab.

104 Seiten, kt., 120 Fotos und Abbildungen, EUR 13,30



**EDWIN R. SHERMAN**  
**WERKSTATT-HANDBUCH**  
**AUSSENBORDER** *Wartung, Fehlersuche, Reparatur*  
 Alle technischen Aspekte der kompakten Kraftspender von 2 bis 250 PS werden in leicht verständlicher Sprache und mit zahlreichen Illustrationen analysiert und auf nahezu jedes denkbare technische Problem, das auftauchen kann, wird eingegangen. Ein instruktiv bebildertes, profundes Handbuch, das Geld sparen hilft.

176 Seiten, kartoniert, 80 Abbildungen, EUR 20,50



**MICHAEL LEHMANN**  
**MARINISIERUNG** *Vom Automotor zum Bootsmotor*  
 Michael Lehmann beschreibt zunächst, wie man die passende Maschine zu seinem Schiff findet und welche Motortypen sich überhaupt zur Marinisierung eignen. Anschließend erläutert er umfassend und verständlich den Umbau gängiger PKW- und LKW-Motoren zu Bootsmotoren. Ziel ist es, den technisch versierten Bootseigner in die Lage zu versetzen, einen solchen Motor mit allen Nebenaggregaten, Auspuffanlage, Getriebe, Elektrik etc. zu marinisieren und zu installieren.

135 Seiten, kartoniert, EUR 30,80

# KOCHEN AN BORD



**THOMAS RUHL**  
**DIE SEE** *Das Culinarium der Meeresfische*  
 • Ein umfassendes Werk in ästhetischer Perfektion  
 • Lexikon zu über 80 Fischarten  
 • Über 100 exklusive Rezepte von Spitzenköchen  
 • Warenkunde mit Tipps für den Einkauf, Qualitätsmerkmale, Konservierung und Verarbeitung von Fischen



**DIE SEE** *Das Culinarium der Schalen- und Krustentiere*  
 In umfangreichen und fachkundigen Bildreportagen berichtet Ruhl über verantwortungsvollen und nachhaltigen Fang und Zucht in aller Welt. Er beschreibt alle wichtigen Aspekte von Muscheln, Meeresschnecken, Krustentieren und Algen, abgerundet durch zahlreiche Rezepte internationaler Spitzenköche.

je 312 Seiten, gebunden, reich illustriert, EUR 65,80



**MERTES / HOLLANDER**  
**DER KOCH IST KAPITÄN**  
 200 Rezepte gegen Hunger und Durst für Skipper, Segler und Seemannsbräute zu Wasser und Lande. Eine der beliebtesten Geschenkideen bei freitag & berndt. In einer Blechdose, mit Topflappen und einer Menge an hochprozentigen Rezepten und viel Humor vielleicht auch für Sie ein Geschenk mit Augenzwinkern.

208 Seiten, Blechdose und Rezeptbuch, EUR 20,50



**ANITA REHDER / JUTTA KÜRTZ**  
**DER MENSCH LEBT NICHT VOM BOOT ALLEIN!**  
**Das Kochbuch für Kombüse und Pantry**  
 Der Smutje ist nach dem Kapitän der wichtigste Mann an Bord. Von seinen Künsten hängt die Stimmung der Besatzung ab. Anita Rehder sammelte praxisbezogenes für die Pantry - Jutta Kürtz kulturgeschichtliches aus der Kombüse. Beide verbindet die Liebe zur See und die Freude am Kulinarischen.

129 Seiten, gebunden mit Hängeschlaufe, EUR 13,30




**HANS MÜHLBAUER**  
**CAPTAIN'S DINNER** *Kochen und genießen an Bord*  
 Spaghetti mit Tomatensoße sind passé. Hans Mühlbauer zeigt hier beispielsweise, wie ein saftiger Schweinebraten vom Chef die Crew bei Laune halten kann. Er geht darin zunächst auf das Haltbarmachen und die Bevorratung der Zutaten ein. Es folgt ein Abschnitt über das Besorgen der Zutaten, bspw. über das Fangen von Fischen oder das Sammeln von Kräutern. Zum Abschluss stellt der Autor eine Vielzahl an Rezepten vor - von der Sparration bis zum Gala-Dinner.

144 Seiten, kartoniert, 60 Abbildungen, EUR 15,40



**RALF & BIRGIT LONDE**  
**DIE PROVARIANTBIBEL**  
 Die Proviantbibel wurde nach 15-jähriger Erfahrung und umfassender Forschungs- und Kleinarbeit speziell für Blauwasserssegler geschrieben. Folgende Themen werden behandelt: Proviant, Trinkwasser, Seegetier und eßbare Meerespflanzen, gesunde Ernährung, bordgerechte Konservierungsverfahren, erprobte Herstellungsverfahren z.B. Brotbacken, Nudeln, Marmelade, Senf, u.v.m.

278 Seiten, kartoniert, EUR 22,70



**SOPHIE KILL**  
**SPEISEPLAN** *Kombüse kulinarisch*  
 Dosen-Ravioli mögen am ersten Abend noch schmecken, aber wie viel schöner ist es, bei einem leckeren Essen den Tag Revue passieren zu lassen? Dieses Kochbuch bietet zwei vollständige Wochenpläne mit einfachen, aber raffinierten Gerichten, die allen schmecken und die auch unerfahrene Köche leicht zubereiten können.

spiralisiert, EUR 19,50



# SICHERHEIT + GESUNDHEIT

## RAYMARINE

### LIFE-TAG MOB-Rettungssystem

LifeTag ist ein personalisiertes Mann-über-Bord-System (MOB). Bei einem MOB-Ereignis oder wenn sich eine Person außerhalb der Reichweite (ca. 9 m) der Basisstation unterbrochen, und ein akustischer Alarm ausgelöst. Für den Skipper, die Crew, die Familie und Haustiere. LifeTag ist SeaTalk-kompatibel, so dass der MOB-Modus auch auf den Displays der C- und E-Serie und an den ST290 Instrumenten aktiviert werden kann. Sobald der MOB-Modus aktiv ist, wird ein Notfall-Wegpunkt (999) erstellt und die Peilung zu diesem Wegpunkt wird berechnet. Größere Schiffe brauchen uU. zwei Basisstationen.



☒ Basisstation + 2 LifeTag-Sender + LifeTag Alarm, EUR **699,00**



DOUGLAS JUSTINS / COLIN BERRY

### ERSTE HILFE AUF SEE

#### Ein Leitfaden für Skipper

Um den schwierigen Bedingungen an Bord eines Segelbootes gewachsen zu sein, sind die einzelnen Seiten des Leitfadens wasserfest laminiert. Viele farbige Abbildungen erleichtern die Umsetzung der jeweils vorgegebenen Erste-Hilfe-Maßnahmen.

☒ 26 Seiten, kartoniert, EUR **13,40**



Foto: © Marcus Stark / PIXELIO



REINHARD KOHFAHL

### MEDIZIN AUF SEE

#### Erste Hilfe, Diagnose, Behandlung

Endlich ein umfassendes Werk über die Erste Hilfe an Bord bis hin zu Diagnosehilfen und einer Anleitung für die Bordapotheke. Gerade wenn Sie über einen längeren Zeitraum Offshore sind oder in Revieren segeln wo es keine Rettungsdienste auf See gibt, hilft nur effiziente Eigen(vor)-sorge.

☒ 465 Seiten, gb., 280 Abb., inkl. CD-ROM, EUR **40,10**



CH. KLINGMANN / KAY TETZLAFF

### BORDBUCH SICHERHEIT im Yachtsport

Der Leser erhält hier ein umfassendes Handbuch zu allen Fragen rund um die Sicherheit an Bord. Es dient nicht nur als Schnellreferenz im Notfall, sondern bietet auch zahlreiche hilfreiche Anregungen zur Unfallvermeidung und Improvisation. Sämtliche Aspekte von der richtigen Ausrüstung über Sofortmaßnahmen, Crew-Management, Einstieg in die Rettungsinsel bis zur Bergung und erster Hilfe werden berücksichtigt.

☒ 208 Seiten, kartoniert, 93 Farbabbildungen, EUR **20,60**



JÜRGEN HAURERT

### MEDIZINISCHER RATGEBER AN BORD

Das Buch gibt dem medizinischen Laien Informationen darüber an die Hand, wie er sich in Notfallsituationen an Bord und bei leichten Erkrankungen von Crewmitgliedern verhält. Zunächst wird die Erste Hilfe dargestellt: von Verletzungen aller Art, über Atem- oder Herzstillstand, Schock und Erregungszustände, Schädigungen durch Hitze oder Kälte bis hin zum Beinahe-Ertrinken. Ein zweiter wichtiger Aspekt ist die Gesundheitsvorsorge und -nachsorge.

☒ 96 Seiten, kartoniert, 109 farbige Abbildungen, EUR **13,30**



DREIPUNKTVERLAG

### SURVIVAL Überleben auf See und an Land

Überleben auf See und an Land. In anschaulichen Bildern und Grafiken wird gezeigt, wie man Feuer entfacht, Wasser gewinnt und Wunden versorgt. Daneben erfährt der Nutzer alles Wissenswerte über die Nahrungsgewinnung, das Jagen und das Fischen. Ausführliche Anleitungen zeigen die Herstellung von einfachen Geräten, Jagdwaffen und verschiedensten Unterkünften.

☒ CD-ROM, lauffähig auf allen Betriebssystemen, EUR **29,90**



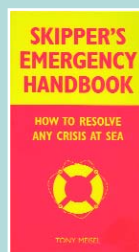
MICHAEL STEDLER

### PSYCHOLOGIE AN BORD

Band 74 der Yacht-Bücherei Psychologie an Bord wurde überarbeitet und um einige interessante, neue Themen ergänzt:

- Kinder an Bord
- Crewzusammenstellung bei Chartertörns
- Wachpläne und Wachsysteme an Bord
- über Skipper-Persönlichkeiten
- Wahrnehmungsphänomene auf See, zb "optische Täuschungen"

☒ YB Band: 74, 164 Seiten, kt., 34 Zeichnungen, EUR **12,40**



TONY MEISEL

### SKIPPER'S EMERGENCY HANDBOOK

#### How to resolve any crisis at sea

A handy waterproof guide that provides solutions to a range of nautical emergencies for coastal and offshore sailors so that they can head off problems before they become dire. Arranged in topics, it takes the reader through the particular problem by means of flow charts, so they are guided to take the most appropriate action first.

☒ 224 Seiten, kartoniert, Skizzen, EUR **27,90**



HANS DONAT

### NOTFALL-TAFELN

Situationen mit Notfall-Charakter am Boot sowie für die Besatzung werden anhand systematischer Texte und farbiger Zeichnungen dargestellt, außerdem bieten diese Tafeln konkrete Anleitungen dazu, Boot und Mannschaft solange zu sichern, bis Hilfsmaßnahmen wirken oder Hilfe eintrifft.

☒ 24 Tafeln, spir., 24 x 20 cm, EUR **13,30**



VIDEOSAIL

### 99 TIPPS Die Leben retten können

Reihe Skippertraining IV. Dieser Film ist für Skipper und Crew gedacht. Er zeigt anschaulich und leicht nachvollziehbar Tipps und Tricks, die a) in Notsituationen helfen können, das Leben des Skippers oder anderer Crewmitglieder zu retten. Oder b) einfach das Leben an Bord bequemer machen.

☒ DVD, Laufzeit: ca. 75 Minuten, EUR **40,90**



# YACHT-BÜCHEREI


In der *Yacht-Bücherei* werden Ratgeber veröffentlicht, die sich mit ausgesuchten Themen befassen. Namhafte Autoren, viel Detailwissen, einfache und verständliche Darstellungweise, gleiches Format und Ausstattung kennzeichnen diese Reihe. Alle lieferbaren Bände finden Sie in dieser Übersicht, ausführliche Beschreibungen zumeist in den thematisch passenden Kapiteln.

|            |          |                                     |           |
|------------|----------|-------------------------------------|-----------|
| YB Nr. 1:  | STEIN    | Kleines Sternennbuch                | EUR 14,40 |
| YB Nr. 8:  | STEIN    | Wetterkunde für Wassersportler 2009 | EUR 14,40 |
| YB Nr. 9:  | SONDHEIM | Knoten - Spleißen - Takeln          | EUR 12,40 |
| YB Nr. 40: | SCHULT   | Segeltechnik                        | EUR 14,40 |
| YB Nr. 50: | AARRE    | Spinnakersegeln                     | EUR 12,40 |
| YB Nr. 54: | TWINAME  | Die Wettfahrtregeln 2009-2012 2009  | EUR 14,40 |
| YB Nr. 55: | DONAT    | Bootsmotoren                        | EUR 12,40 |
| YB Nr. 60: | SCHENK   | Hafenmanöver                        | EUR 12,40 |
| YB Nr. 74: | STADLER  | Psychologie an Bord                 | EUR 12,40 |
| YB Nr. 81: | DONAT    | Schiffe aus zweiter Hand            | EUR 10,30 |
| YB Nr. 84: | MUHS     | Yachtelektrik                       | EUR 12,40 |
| YB Nr. 86: | SCHWEER  | Das optimal getrimmte Rigg          | EUR 12,40 |
| YB Nr. 88: | STEIN    | Astronomische Navigation            | EUR 12,40 |
| YB Nr. 92: | BARK     | Kollisionsverhütungsregeln          | EUR 14,40 |



|             |           |  |           |
|-------------|-----------|--|-----------|
| YB Nr. 100: | HAEFTEN   | Sturm was tun?                             | EUR 14,40 |
| YB Nr. 105: | KARNETZKI | Wetterregeln für Segler                    | EUR 12,40 |
| YB Nr. 107: | DK VLG.   | KVR / SeeSchStr.O.                         | EUR 14,40 |
| YB Nr. 108: | SCHMIDT   | Angeln von Bord                            | EUR 12,40 |
| YB Nr. 109: | SCHULT    | Yacht-Wörterbuch E-D / D-E                 | EUR 20,50 |
| YB Nr. 110: | POLLACK   | Der erste Törn                             | EUR 12,40 |
| YB Nr. 111: | HANNEMANN | Beschr. Gültiges Funkbetriebszeugnis (SRC) | EUR 15,40 |
| YB Nr. 113: | WEBB      | Internationales Yachtwörterbuch            | EUR 12,40 |
| YB Nr. 126: |           | Binnenschiffahrtsstraßenordnung            | EUR 15,40 |
| YB Nr. 128: | SCHULT    | Bootspflege selbstgemacht                  | EUR 12,40 |
| YB Nr. 132: | BARTLETT  | Radar in der Sportschiffahrt               | EUR 12,40 |
| YB Nr. 133: | BARTLETT  | Elektronische Yachtnavigation              | EUR 12,40 |
| YB Nr. 134: | HIRCHE    | AIS in Theorie und Praxis                  | EUR 12,40 |

# INFO-TAFELN



Der Dreipunkt Verlag präsentiert laminierte, farbige Info-Tafeln aus allen Bereichen des Bootsports sowie für sonstige Schulungszwecke.

- Sextant 1: Grundlagen** Aufbau, Justierung, erste Messungen und Entfernungsberechnungen
- Sextant 2: Mittagsort** Mittagsbreite, Mittagslänge und Mittagszeit an Bord auf See
- Sextant 3: Sonne** Best. der Position nach dem Höhendifferenzverfahren mit Hilfe der Sonne
- Sextant 4: Mond** Best. der Position nach dem Höhendifferenzverfahren mit Hilfe d. Mondes
- Sextant 5: Astronavigation** Best. der Position mit der Hilfe von Navigationssternen
- Sextant 6: Hilfstafel Astro** Sternbilder, Navigationssterne und Magnituden
- Checkliste Yachtausrüstung** Empfehlungen für Yachten auf verschiedenen Revieren
- Navigation 1: Grundlagen** Nordrichtungen, Kompasskurse und Missweisung verstehen
- Navigation 2: Kreuzpeilung** Kreuzpeilung als schnelle Methode zur Standortbestimmung
- Navigation 3: Doppelpassung** Standortbestimmung auf See mit einem bekannten Objekt
- Navigation 4: Feuer i. d. Kimm** Standortbestimmung nach Methode "Feuer in der Kimm"
- Ausweichregeln** Wer hat wann auf dem Wasser Vorfahrt?
- Gezeitenkunde** Tiden, Strömungen, Stromdreieck und Vorhaltekurse planen und berechnen
- Maritime Alphabete** Flaggen-, Morse- und Sprechfunkalphabete in der Übersicht
- Knoten an Bord** Die wichtigsten Seemannsknoten auf einen Blick. Vorteile u. Einsatzgebiete
- Kanäle und Frequenzen** Die wichtigst. UKW-, Grenz- und Kurzwellen- und Inmarsat-Frequenzen
- Schallsignale - Lichterführung** Erkennen von Fahrzeugen bei Dunkelheit/schlechter Sicht
- Lateral- / Kardinalzeichen** Die wichtigsten Zeichen des Lateral- und Kardinalsystems
- Wind, Wetter, Wolken** Wettererscheinungen, Darstellung in Karten, Beaufort-Tabelle
- Aufbau einer Segeljolle** Was ist was an der Jolle? Taklungsarten, Richtungsbezeichnungen
- Kommandos an Bord** Die wichtigsten Kommandos und deren korrekte Rückmeldungen
- UKW-Funk dt.** Mustertexte für Not-, Sicherheits- und Dringlichkeitsmeldungen, Ablaufschema
- UKW-Funk engl.** Mustertexte für Not-, Sicherheits- u. Dringlichkeitsmeldungen, Ablaufschema
- Seenotsignale** Alle wichtigen Licht-, Bewegungs-, Schall- und Sprechfunk-Notsignale
- Befehlskennungen** Alle wichtigen Kennungen der Lateral- und Kardinalbefehlungen
- Survival - Überleben auf See** Überlebenstechniken im Seenotfall, Hilfsmittelleinsatz
- Umrechnungen** Umrechnungstabellen für die wichtigsten maritimen Einheiten und Größen

jede Tafel: DIN A4 quer, wasserfest und unzerreißbar laminiert, je EUR 6,20

# CREW TRAINING CARDS

ANDREAS DRABAND / STEFAN SCHULTZ

## CREW TRAINING CARDS Segeltraining ohne Buch

Mit diesem neuartigen Lernsystem sind Sie ihr eigener Coach. Sie üben die wichtigsten Manöver unter Segel und Motor ganz ohne Buch und setzen ihr neues Wissen gleich in der Praxis um. Für Crews (ab 2 Personen), die

- noch besser werden möchten
- weniger erfahrene Crewmitglieder unterstützen wollen - optimal für Chartercrews
- sich auf eine Segelprüfung vorbereiten
- Vorteile von Trimmtabellen und Checklisten zu schätzen wissen oder
- Ihre Kenntnisse auffrischen möchten.

- 51 Karten aus Kunststoff, doppelseitig bedruckt, lackiert, seewasserfest und UV-beständig (19 x DIN A4, 32 x DIN A6) EUR 59,90
- Tasche, massgeschneidert zur Aufbewahrung des Kartensets EUR 49,90
- Kartenband mit Sicherheitsverschluss zum Umhängen der Crewkarten EUR 4,90



NEU 2008



# BINNENREVIERE

## Europa

BINNENSCHIFFFAHRTS VLG.

**MITTELEUROPÄISCHE WASSERSTRASSENKARTE 1:1 MIO.**

plano, EUR **34,90** gefaltet, EUR **39,90**



ANGELIKA MASCHKE / HARALD BÖCKL  
**HAUSBOOTFAHREN LEICHT GEMACHT**

**Tipps und Tricks für Ihre Hausboot-Reise**  
Vom Schleusenfahren bis zum Anlegemanöver, von der Bilgepumpe über Knoten bis zum Motoröl helfen Ihnen Tipps und Tricks aus der Praxis einen unbeschwerten Urlaub zu verbringen. An- und Ablegen, Schleusenfahren, die wichtigsten Knoten und vieles mehr wird durch Bilderfolgen und detaillierte Grafiken anschaulich beschrieben.

84 Seiten, kartoniert, 84 Fotos, 63 Grafiken, EUR **14,00**



PETER MARIENFELD / ANDREAS SAAL  
**BOOTSTOUREN** Die schönsten Reviere Europas

Service rund ums Boot, die Infrastruktur der verfügbaren Marinas, Clubs, die besten Einkehrziele am Wasser und echte Tipps für den Landgang machen diesen Titel zu einem wertvollen Begleiter für alle Sportboot-Kapitäne deren Unternehmungslust nicht an den Grenzen ihres Heimatreviers endet. Brillante, Appetit anregende Fotomotive runden die aufwändig recherchierten Reportagen ab.

144 Seiten, kartoniert, 250 Abbildungen, EUR **10,30**

## Donau - Österreich - Ungarn



KNOTZINGER / GIBISCH / RÖSSLER / MSVÖ  
**DIE DONAU**

**MSVÖ Handbuch für die Sportschiffahrt**  
Das Standardwerk zur Befahrung der Donau von Kelheim (Km 2414) bis Mohacs (Km 1447). Loseblattausgabe in Ringmappe mit Infos und Empfehlungen zu Jachthäfen, Unterkunft, Versorgung, Schleusen für Deutschland, Österreich Slowakei und Ungarn. Inklusive Übersichtskarten.

Komplettes Handbuch 2008, EUR **55,00**  
10. Ergänzung 2008, EUR **15,00**

NEU 2008



MELANIE HASSELHORST / KENNETH DITTMANN  
**DIE DONAU**

**Von Kelheim zum Schwarzen Meer**  
Die Donau ist mit rd. 2850 Kilometern der zweitlängste Strom in Europa und durchfließt auf ihrem Weg zum Schwarzen Meer zehn Staaten. Sie verbindet Mitteleuropa mit den Ländern Osteuropas. Mit dem Main-Donau-Kanal, der bei Kelheim in die Donau mündet, wurde nach vielen historischen Versuchen erstmals eine durchgehende Wasserstraße von der Nordsee bis zum Schwarzen Meer geschaffen.

Dieser Donau-Führer informiert über alle wichtigen nautischen Gegebenheiten für Sportbootfahrer sowie die relevanten gesetzlichen Bestimmungen zum Befahren des Stroms. Darüber hinaus erhält der Leser aber auch

umfassende Hinweise zu Besonderheiten der Anrainerstaaten, zu geschichtlichen, kulturellen sowie kulinarischen und touristischen Attraktionen.

224 Seiten, gebunden, 90 Farbfotos, EUR **30,80**

NEU 2008



FERDINAND LICHTBLAU  
**MOTORBOOTFAHREN IN ÖSTERREICH**

**Österreichisches Schiffsführerpatent**  
Zur Erlangung des österr. Schiffsführerpatentes werden in der Regel folgende Sachgebiete geprüft: Gesetzeskunde, Schiffskunde, Motorenkunde, Verkehrswasserbau, Fahrtechnik und Fahrpraxis, Sicherheit und Havarien, Streckenkunde auf der Donau, Österreichische Seen und Flüsse.


245 S., 3. Auflage, spiralisiert in Ringordner, EUR **35,95**



BINNENSCHIFFFAHRTSVLG. / DONAUKOMMISSION BUDAPEST  
**KILOMETERANZEIGER DER DONAU**

**Der Donau Von Kelheim bis Sulina**  
Allgemeines - Zeichenerklärung - Zeichen zur Regelung der Schifffahrt auf der Donau - Die Donau von Kelheim bis Sulina - Anlage zum Kilometeranzeiger der Donau: Chilia-Arm - Alphabetisches Verzeichnis - Tabelle der Entfernungen zwischen den wichtigsten Donauhäfen.

400 Seiten, Ringbuchordner, EUR **85,00**



VERLAG RHEINSCHEIFFAHT  
**GUIDE FÜR DIE SPORTSCHIFFAHT**

**Die Donau 1: Kehlheim bis Jochenstein** EUR **25,40**  
**Die Donau 2: Von Passau bis Hainburg** EUR **23,50**

Aus der bewährten und bordgerechten Serie aus dem Verlag Rheinschiffahrt gibt es auch für den österreichischen Donauteil eine ideale Kombination aus übersichtlicher Streckenkarte mit den notwendigsten Informationen: Streckenbeschreibung, Fahrhinweise, Ortsbeschreibungen, Liegeplätze, Versorgung, Schleusen, etc.

jeder Band: 92 Seiten, Kartenskizzen, Spiralbindung;



VERBERGHT VERLAG  
**DONAUHANDBÜCHER**

**Kartenskizzen mit Detailinfos für die Sport- und Berufsschiffahrt**

- Donau 1:** 2412 - 2200 Kelheim - Regensburg - Jochenstein
- Donau 2:** 2200 - 1912 Jochenstein - Linz - Wien
- Donau 3:** 1920 - 1635 Wien - Bratislava - Komarom - Budapest
- Donau 4:** 1635 - 1425 Budapest - Donaujvaros - Bezdán
- Donau 5:** 1425 - 1170 Bezdán - Vukovar - Novisad - Beograd
- Donau 6:** 1170 - 860 Beograd - Orsova - Eiserne Tor 2
- Donau 7:** 860 - 560 Eiserne Tor 2 - Vidin - Lom - Belene
- Donau 8:** 560 - 0 Belene - Rousse - Cernavoda - Konstanz
- Donau 9:** 300 - 0 Cernavoda - Braila - Galati - Sulina
- Donau 10:** Borcea Arm - Bala Kanal - Ghilia Arm
- Donau 11:** Main-Donau-Kanal - Bamberg - Kelheim

jeder Band: (werden alle 6 Monate aktualisiert) spiralisiert, EUR **29,90**



VERBERGHT VERLAG  
**DONAU Band 5-10**  
spiralisiert, EUR **145,00**

**MAIN-DONAU-KANAL Mainz - Mohacs**  
7-Bände, spiralisiert, EUR **145,00**



VIA DONAU  
**HANDBUCH DER DONAUSCHIFFAHT**

Das Handbuch gliedert sich in die fünf Bereiche Verkehrsträger, Binnenschiffahrt, Binnenschiffahrtsmarkt, Rechtliche Grundlagen, Transportkostenberechnung und stellt Wasserstraße, Binnenschiffe und Binnenhäfen aus wirtschaftlicher, technischer und rechtlicher Sicht dar. Das Fachbuch richtet sich an Beschäftigte in den Bereichen Transport und Logistik sowie Praktiker der Verkehrswirtschaft.

kartoniert, EUR **38,90**  
englische Ausgabe, EUR **38,90**



JÜBERMANN VERLAG  
**WASSERSPORT-WANDERKARTE  
ÖSTERREICH MIT DONAU**

**Karte 1:** Planungs- und Wildwasserübersicht für Kanuten und Ruderer, 1: 450 000, 71 x 63 cm, mit Hinweisen zu Wasserständen, Wehranlagen, Schleusen, Campingplätzen, Kanu- und Rudervereinen, Gewässersperren, Fluß-Kilometer, alle Wildwasser-Schwierigkeitsstufen.

**Karte 2: Passau bis Bratislava**

Donaukarte DIN A1, 1: 75 000, Gewässerdarstellung mit Strömungsgeschwindigkeiten, Rastplätzen, enthält Donau-Altarme und Nebengewässer, Camping, inkl. Donau-Radwanderweg. Ebenfalls erhältlich: Deutschland in 6 Blättern.

- 📍 **Karte 1+2 im Set:** wasserfeste Folie, DIN A5, EUR **17,50**
- 📍 **Karte 2** (Donaukarte Passau bis Bratislava), EUR **9,90**



RALF SCHRÖDER  
**FLUSSKREUZFARTEN  
AUF DER DONAU**

**Passau - Wien - Budapest**  
Der Autor beschreibt mit eindrucklichen Fotos den Verlauf der Reise mit den kulturellen Höhepunkten der traditionellen Landausflüge, zwischen Passau, Wien und Budapest.

📍 136 Seiten, Bildband, EUR **25,60**



DELIUS KLASING  
**GEWÄSSERKARTE MAIN  
MAIN-DONAU-KANAL**

56 Seiten, 10 Fotos, farbige Faltkarte 1:65.000, EUR **17,40**



PAULUS FLUSSWANDERKARTE  
**DONAU 1 Bratislava - Komarom 1865-1771 km  
DONAU 2 Komarom - Budapest 1771-1652 km**

📍 gefaltet, je EUR **9,90**



HINNERK DREPPENSTEDT  
**DONAUKREUZFART  
Von Passau bis zum Schwarzen Meer**

Dieser aktuelle Reiseführer stellt alle Sehenswürdigkeiten ausführlich vor, die im Rahmen einer Kreuzfahrt besucht werden. Auch die oft wechselvolle Geschichte der besuchten Länder wird im Überblick dargestellt. Einleitende Kapitel zur Geschichte des Kulturraums Donau und zur Schifffahrt auf dem Strom vervollständigen die Informationen.

📍 424 Seiten, kartoniert, s/w Fotos, Karten, EUR **16,40**

NEU 2008



ANTON PEIN  
**HANDBUCH NEUSIEDLERSEE**

Dieses Buch soll Ihnen bei der Erforschung des wunderbaren Naturerlebnisses Neusiedlersee helfen und Ihnen zeigen, wie und wo Sie Station machen können. Sie finden Adressen der Yacht- und Segelclubs, Hafenanlagen und Sehenswürdigkeiten. Ein eigenes Kapitel gibt Aufschluß über Wasserrecht und Gesetzeskunde. Kartenskizzen helfen bei der Orientierung.


📍 Loseblattsammlung in Mappe, EUR **24,50**



SCHÖNING VERLAG  
**DER LAUF DER DONAU  
von Donaueschingen bis zum Schwarzen Meer**

Die Donau ist der einzige große Strom Europas, der von West nach Ost fließt. Der Strom legt von der Quelle bei Donaueschingen bis zum Mündungsdelta am Schwarzen Meer 2860 km zurück und durchquert dabei zehn Staaten. Diese gezeichnete Panoramakarte im Hochformat liefert kurze Infos zu den wichtigsten Sehenswürdigkeiten auf dieser Strecke.

- 📍 Faltkarte, EUR **7,50**
- 📍 Englische Version, EUR **7,50**



ANDREAS MÜLLER-POHLE  
**THE DANUBE  
RIVER PROJECT**

Die Bilder, jeweils aus der Flussperspektive teils unter-, teils oberhalb der Wasseroberfläche aufgenommen, vermitteln einen faszinierend frischen Blick auf die Donau mit ihren einzigartigen Stadtpanoramen und Naturphänomenen, ihren Brücken, Häfen und Fabriken.

📍 176 Seiten, 30 x 24 cm, EUR **43,20**



DIETLINDE UND BERND MAJEWSKI  
**LANDRATTEN UNTERWEGS  
AUF DER DONAU**

Ein 210 seitiger Reisebericht mit allen Höhen und Tiefen, vom Bootskauf bis zur Ankunft im Donaodelta, reichlich bebildert, mit praktischen Reiseinformationen im Anhang.


📍 210 Seiten, kartoniert, Fotos, EUR **20,50**



FREYTAG & BERNDT  
**SEGELKARTE NEUSIEDLERSEE**

Diese Karte basiert auf der f&b Wanderkarte Neusiedler See. Sie bietet allerlei Wissenswertes rund um den Neusiedler See wie Gemeindebeschreibungen, Notrufnummern und GPS-Daten. Wassersport- und Freizeitanlagen sind durch Symbole gekennzeichnet. Auf der Rückseite finden Sie eine bis Wien reichende Umgebungskarte im Maßstab 1:200.000.

📍 Maßstab: 1:50.000, doppelseitig, EUR **6,95**



HANS HEINRICH HITZLER  
**BALATON HANDBUCH**

Das umfangreiche und sehr genaue Hafenhandbuch bietet neben den üblichen Informationen über Liegeplätze und Häfen rund um den Balaton auch sehr viele Zusatzinformationen: umfangreiche Tabellen zur Wind- und Wetterstatistik, kritische Sektoren für Starkwind und Schwell, Verfügbarkeit von Gastliegeplätzen, technische Einrichtungen der Häfen und ein ungarisch-deutsches Fachwörterbuch. Beigelegt: eine Karte des Sees im Maßstab 1:80.000.

📍 246 Seiten, zahlreiche Skizzen, gebunden, EUR **21,80**



MICHAEL LYNN / ALFRED MINASSIAN  
**SEGELGUIDE 2008  
Mit Revierkarten Österreich**

Der SegelGuide 2008 bringt an die 300 Seiten Know How und interessante Adressen für Segelbegeisterte vom Anfänger bis zum Yachteigner. Neu: Mit Karten der wichtigsten Segelreviere Österreichs und Adressen von Segelschulen, Ausrüstern, Werften, Bootsvermietungen, Charterfirmen und Liegeplatz-Anbietern.

📍 300 Seiten, kartoniert, EUR **14,90**




ANDREA RAULF  
**BOOTSFERIEN IN DEUTSCHLAND  
Europas schönste Binnengewässer**

Seit dem Jahr 2000 können Hausbootreisende auch in Deutschland ohne Führerschein einige der schönsten Landschaften vom Wasser aus entdecken - vor allem in Brandenburg und Mecklenburg-Vorpommern. Diese Führer geben praktische Tipps und helfen dabei wunderbare Wasserwelten, historische und kulturelle Sehenswürdigkeiten und liebenswerte Menschen zu entdecken.


📍 je Band: 176 Seiten, kartoniert, 80 Farbfotos, EUR **16,50**

Deutschland



**DEUTSCHLAND UND BENELUXLÄNDER**  
**Karte der Wasserstraßen**  
 Systematisch sind die Binnenwasserstraßen, die schiffbaren Landeswasserstraßen und die Schleusen sowie die bedeutenden, nicht-schiffbaren Nebenflüsse bzw. Flussläufe dargestellt. Auf einen Blick erkennt der Skipper die Befahrbarkeit nach Höchstabmessungen der Schiffe, Entfernungen, Schleusen, Beginn der Schiffbarkeit, Übergang zur Seeschiffahrtsstraße und Landesgrenzen. Farblich abgesetzt wird das Netz der Autobahnen gezeigt. 86 x 110 cm;  
 Farbige Faltkarte in Klarsichttasche, EUR **20,50**

NEU 2009




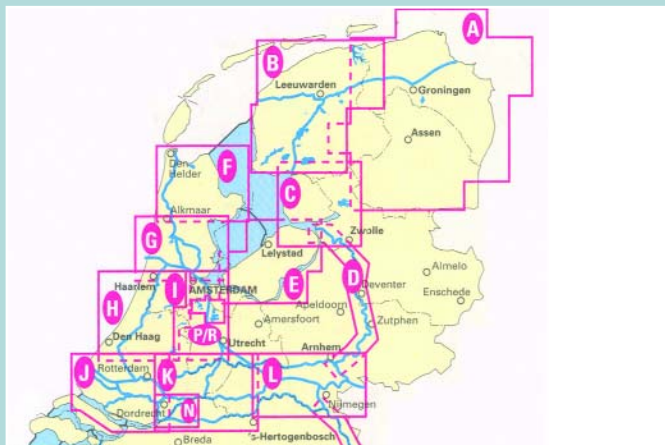
RALF SCHRÖDER  
**RHEIN - MAIN - MOSEL**  
**Flusskreuzfahrten**  
 Dieser Bildband führt entlang der Flüsse zu den schönsten Orten und all den Sehenswürdigkeiten, die das Bild Deutschlands im Ausland nachhaltig geprägt haben. Neben dem deutschen Text enthält dieser Bildband auch englischsprachige Bildunterschriften.  
 136 Seiten, 145 Fotos, EUR **25,60**



DORIS SAAL / ANDREAS SAAL  
**WASSERWEGE HANDBUCH 2008/09**  
**Mit offiziellem Handbuch Binnenschiffahrtfunk**  
 Dieses Jahrbuch ist der einzige echte nautische Almanach für Binnenfahrer. Er bietet alles Wissenswerte über Deutschlands Binnenwasserstraßen mit Infos: Schleusen, Slippen, Tanken, Service, Adressen, Termine, Charter, vvm;  
 256 Seiten, kartoniert, 100 Abbildungen, EUR **20,50**

NEU 2008

Benelux - Frankreich




MANFRED FENZL / BODO MÜLLER  
**VOM RHEIN ZUR NORD- UND OSTSEE** Flüsse und Kanäle zwischen Ems u. Elbe  
**VON BERLIN ZUR MÜRITZ** Mit Mecklenburger Kleinseeplatte  
**VON DER ELBE ZUR MÜRITZ** Dömitz - Malchow - Waren/Müritz  
**DIE MOSEL** Mit Saar, Saarkanal, Rhein-Marne-Kanal und Lahn  
 Mit durchgehend farbigen Plänen bieten diese Reisebegleiter detaillierte nautische Informationen zu Wasserständen, Pegeln, Fahrwasserbeschreibungen, technische Angaben zu Schleusen und Brücken, Liegemöglichkeiten in Yachthäfen und auf sicheren Liegeplätzen sowie zu Tankstellen u. Versorgungsmöglichkeiten.  
 224 Seiten, 130 Fotos, Kartenskizzen, gb., je EUR **30,80**

NEU 2009

NEU 2008

ANWB / VVV WATERATLAS  
**WATERKAARTEN**  
 Wasserstrassen-Karten der Niederlande  
 Diverse Regionen, 1:50.000, ab EUR **10,90**



MANFRED FENZL  
**DER RHEIN**  
**Schaffhausen - Nordsee und zum IJsselmeer**  
 Mit seinem großen Format und durchgehend farbigen Plänen bietet dieser Reisebegleiter detaillierte nautische Informationen zu Wasserständen, Pegeln, Fahrwasserbeschreibungen, technische Angaben zu Schleusen und Brücken, Liegemöglichkeiten in Yachthäfen und auf sicheren Ankerplätzen sowie zu Tankstellen und Versorgungsmöglichkeiten.  
 176 Seiten, gebunden, 195 Farbfotos, EUR **45,30**



ANDREA RAULF  
**BOOTSFERIEN IN BELGIEN UND HOLLAND**  
 Die Seele baumeln lassen: Urlaubsreisen mit dem Hausboot gleichen Reisen in eine andere Welt. Es sind vor allem die Ruhe und die Langsamkeit, die sie zu einem einzigartigen Erlebnis machen. Dieses Buch präsentiert die schönsten Reviere in Belgien und Holland und zeigt zwölf Routen auf denen man sie genießen kann.  
 176 Seiten, kartoniert, 80 Abbildungen, EUR **16,50**



VIDEOSAIL  
**REVIERFÜHRER MECKLENBURGISCHE SEENPLATTE**  
 Der Film zeigt Geheimtipps des Reviers, gibt aktuelle Infos über Einrichtungen rund um den Wassersport und führt zu den Mecklenburger Oberseen: Plauer See, Fleesensee, Jabelscher See, Kölpingsee, Müritz, Kleine Müritz sowie zu der Mecklenburgischen Kleinseenplatte.  
 DVD, Laufzeit: 55 Minuten, EUR **40,90**



MANFRED FENZL  
**FRIESLAND**  
**Routen und Reviere zwischen Ems und IJsselmeer**  
 Mit einem Wasserstraßennetz von rund 1200 Kilometern Länge und mehr als 30 Seen sowie Erholungsgebieten bieten die niederländischen Provinzen Friesland, Groningen, Drenthe und Teile von Overijssel ein einzigartiges Wassersportrevier. Die gezeitenfreien Wasserwege sowie die großen und kleinen Seen bieten für längere Sommertörns sowie für Kurzurlaube vielfältige Möglichkeiten.  
 192 Seiten, gebunden, 75 Pläne, 70 Fotos, EUR **30,80**



EDITION MARITIM  
**GEWÄSSERKARTE DEUTSCHLAND**  
**Nordost: Elbe-Oder**  
**Nordwest: Rhein-Elbe / Ems Weser / Mittellandkanal**  
**Süd: Rhein / Main / Mosel / Donau / Neckar / Bodensee**  
 Deutschland in drei Übersichtskarten mit den für die Sportschiffahrt interessantesten Flüssen. Ein Kurzführer gibt die wichtigsten Angaben zu den großen Flüssen bzw. Kanälen. Die Karte Süd zeigt auch die Donau bis Passau und kann für die Planung von Donautouren genutzt werden.  
 farbige Faltkarten, 32 Seiten, 84 x 120 cm, je EUR **17,40**



MANFRED FENZL  
**DAS IJSELMEER**  
**Noord-Holland • Randmeeren • Flevoland • Vecht • Eem**  
 In diesem beliebten Führer für Binnengewässer werden rund 60 Häfen und Marinas anhand von nunmehr farbigen Plänen und Fotos vorgestellt. Die für den Bootsurlauber wichtigen nautischen Informationen werden durch vielfältige Hinweise auf touristische Attraktionen und Tipps für den Landgang ergänzt.  
 200 Seiten, 90 Pläne, 80 Fotos, EUR **30,80**




DSV VERLAG  
**DAS IJSELMEER**  
**IJsselmeer, Markermeer, Randmeere**  
 Dieser gründlich recherchierte Führer stellt die Häfen und Marinas anhand farbiger Pläne und Fotos vor. Die wichtigsten nautischen Informationen werden durch vielfältige Hinweise auf touristische Ziele und Tipps für den Landgang ergänzt;  
 200 Seiten, 75 Pläne, 167 Fotos, EUR **25,60**



SABINE ZANDER / ANDREA RAULF  
**BOOTSFERIEN IN FRANKREICH**  
**Bretagne, Languedoc, Burgund, Cognac**  
 Ein Editorial führt den Reisenden in die Schönheiten des Landes und gibt allgemeine Hinweise über all das, was zum sicheren Befahren der Kanäle und Flüsse wichtig ist. Ein Anhang mit weiterführenden Literaturhinweisen, Adressmaterial und einem kleinen Sprach- und Gastronomieführer schließt jeden Band ab.  
 176 Seiten, kartoniert, 80 Farabbildungen, EUR **16,50**



STÜRTZ VERLAG  
**MIT DEM HAUSBOOT DURCH FRANKREICH**  
 Hier eine romantische Burg, dort ein charmantes Dorf und Landschaftsbilder zum Verlieben ziehen bei dem geruhsamen Schippern auf den verschiedenen Wasserstraßen des Landes vorbei. Die leichte Handhabung der Boote, für die man keinen Bootsführerschein braucht, garantieren eine entspannte Zeit als Kapitän.  
 128 Seiten, gebunden, 236 Abbildungen, EUR **20,60**



ANGELIKA MASCHKE / HARALD BÖCKL  
 Diese Führer bieten: Sehenswürdigkeiten, Restaurants, Anlegeplätze, Schleusen, Entfernungen, Einkaufsmöglichkeiten, Kurioses, Wissenswertes und Unbekanntes. Zusätzlich Öffnungszeiten und Telefonnummern von Geschäften, Restaurants, Taxis etc. Übersichtspläne helfen bei der raschen Orientierung. Aufgelockert mit Tipps und Tricks sowie jeder Menge persönlicher Anmerkungen und Kommentare der Autoren.  
**UNTERWEGS AUF DEM NIVERNAIS-KANAL** EUR **14,00**  
**UNTERWEGS AUF DEM BURGUND-KANAL** EUR **14,00**  
**UNTERWEGS AUF MEUSE- UND VOSGES-KANAL** EUR **14,00**  
**UNTERWEGS AUF SAÔNE UND SEILLE** EUR **14,00**



ANGELIKA MASCHKE / HARALD BÖCKL  
**MIT DEM HAUSBOOT DURCH BURGUND**  
 Burgund-Kanal, Nivernais-Kanal, Yonne, Loire-Seitenkanal, Saône, Seille, Doubs, Canal du Rhone au Rhin, Marne-Saône-Kanal...;  
 160 Seiten, gebunden, durchgehend farbig, EUR **19,00**

**MIT DEM HAUSBOOT DURCH SÜD-FRANKREICH**  
 Canal du Midi, Garonne-Seitenkanal, Etang de Thau, Charente, Canal du Rhône à Sète, Camargue, Lot;  
 160 Seiten, gebunden, zahlreiche Fotos, EUR **19,00**



DAVID EDWARDS-MAY  
**BINNENGEWÄSSER FRANKREICHS**  
 Rund 8500 abwechslungsreiche Kilometer umfasst das Netz der Binnenwasserstraßen in Frankreich. In diesem Binnenführer finden Skipper alle Informationen, die für einen gelungenen Törn wichtig sind: Infos zu Fahrwasserverläufen, Brücken, Abmessungen von Schleusen, Anlege- und Versorgungsmöglichkeiten, etc..  
 240 Seiten, gb., 87 Revierkarten, 80 Abb., EUR **43,20**  
**GEWÄSSERKARTE FRANKREICH**  
 40 Seiten, farbige Faltkarte (68 x 83 cm), EUR **17,40**



WOLFGANG UND URSULA TASCHNER  
**WASSERWEGE IN BURGUND**  
 Eine Bootsfahrt in diesem Revier ist ebenso abwechslungsreich wie erholend: An den Ufern des Canal de Bourgogne lassen sich zahlreiche historische Städte, alte Kirchen, prachtvolle Schlösser und interessante Museen besichtigen. An der Saône findet man schöne Flusslandschaften ohne viele Schleusen, und wer Ruhe und Abgeschiedenheit sucht, wird den Canal latéral à la Loire und den Canal du Nivernais bevorzugen.  
 144 Seiten, kartoniert, 32 Karten, 70 Farbfotos, EUR **17,40**



BERND-WILFRIED KIESSLER  
**CANAL DU MIDI Mittelmeer - Toulouse**  
 Dieser Führer, der bereits in der fünften überarbeiteten und nun durchgängig farbigen Auflage vorliegt, stellt eines der beliebtesten Binnenreviere Frankreichs vor. Neben den nautischen und technischen Hinweisen zur Fluss- und Kanalfahrt stehen Informationen über Versorgung, Tipps zu kulturellen oder kulinarischen Landgängen, Hinweise auf Sehenswürdigkeiten und Infos zu Land und Leuten im Vordergrund.  
 136 Seiten, kartoniert, 26 Karten, 70 Fotos, EUR **17,40**

Polen



MELANIE HASELHORST / KENNETH DITTMANN  
**BOOTSURLAUB IN MASUREN**  
**Mauersee • Talter Gewässer • Spirdingsee • Beldahnsee**  
 Nach jahrzehntelangem Dornröschenschlaf entdecken zunehmend auch deutsche Crews dieses außergewöhnliche Revier, das sowohl mit Charteryachten wie auch mit dem eigenen Trailerboot erkundet werden kann: Insgesamt mehr als 3000 Seen, die teilweise natürlich oder durch Kanäle verbunden sind, schimmern zwischen den Waldflächen der dünn besiedelten masurischen Landschaft.  
 204 Seiten, gebunden, 165 Fotos, EUR **30,80**

Großbritannien, Irland



JANE CUMBERLIDGE  
**BINNENGEWÄSSER IRLANDS**  
**Alle schiffbaren Flüsse und Kanäle**  
 Dieser Binnengewässerführer informiert neben den beliebten Revieren von Shannon und Erne über alle Flüsse und Wasserstraßen der Irischen Republik und Nordirlands sowie über Geografie und Geschichte. Daneben werden Details von Schleusen, Brücken und Abmessungen in den Entfernungstabellen beschrieben; zahlreiche Fotos und Karten ergänzen die Sachinformationen.  
 158 Seiten, gebunden, 80 Fotos, Pläne, EUR **30,80**



STEIN VERLAG  
**IRLAND: SHANNON-ERNE**  
 Eine detaillierte Beschreibung der Strecke vom Lough Derg bis zum Lower Lough Erne und die Hinweise auf die schönsten Anlegestellen verführen den Leser nach Irland. Das Buch informiert über Ausrüstung, Handhabung und Navigation von Kabinenbooten sowie über Liegeplätze und Angelmöglichkeiten, Pubs, geschichtsträchtige Orte und die einmalige unberührte Natur.  
 200 Seiten, diverse Fotos, kartoniert, EUR **15,40**



ANGELIKA MASCHKE / HARALD BÖCKL  
**MIT DEM HAUSBOOT DURCH IRLAND**  
 Shannon, Lough Erne, The Link (Shannon-Erne-Kanal), Royal Canal, Grand Canal, River Barrow. Urlaub abseits ausgetretener Touristenpfade - mit dem Hausboot entdeckt man ein Land von einer ganz neuen Seite. Es werden die einzelnen Wasserwege beschrieben, man erfährt Wissenswertes über Kunst, Kultur und Kulinarisches der Region; breiter Raum ist den Berichten von Boots-Urlaubern gewidmet, die die Reviere aus ihrer persönlichen Sicht beschreiben.  
 Gebunden, EUR **24,00**  
 Neuauflage erscheint Frühjahr 2009



Italien



BELLETTI VERLAG  
**BOOTSWANDERKARTE NÖRDLICHE ADRIA**  
 Blatt 1 : Golfo di Trieste  
 Blatt 2: Lagune di Grado e di Marano  
 Blatt 3: Laguna di Caorle  
 Blatt 4: Lagune Veneta  
 Blatt 5: Idrovia Sile da Treviso a Venezia  
 Blatt 6: Lagune Veneta  
 Blatt 7: Idrovia Brenta  
 Blatt 8: Delta del Po

1:50.000, je Blatt: EUR 9,90



OSKAR SCHMID  
**BOOTS-URLAUB IN VENETIEN**  
**Boots-Reiseführer mit ein bisschen Kultur in 7 Teilen**  
 Ossi Schmid hat für diesen Führer zahlreiche Informationen zusammengetragen und mit persönlichen Tipps und Anmerkungen anderer Hausboot-Urlauber gespickt. 1. Die Laguna Veneta, 2. Der Fluss Sile, 3. Der Brenta-Kanal, 4. Lagune die Grado e di Marano, 5. Die One-way-Fahrten, 6. Das Po-Delta, 7. Auto-Ausflüge.

120 Seiten, spiralisiert, durchgehend farbig, EUR 20,90



GÜNTER LENGNINK  
**LAGUNENGEHEIMNISSE**  
**Band 1: Von Grado bis Cortellazzo**  
 Mit zahlreichen Fotos und Luftaufnahmen, Detailplänen, Beschreibung von Marinas, Anlegemöglichkeiten, Bootstankstellen. Zusätzlich Restaurants mit Liegeplätzen, wichtige Telefonnummern und weitere Informationen über Vorschriften und Möglichkeiten. Erstmals mit einem Kartensatz, 7 Übersichtskarten im Maßstab 1:25.000 mit aktuellen Wassertiefen und nautischen Informationen.

192 Seiten, kartoniert, 365 Fotos, 40 Pläne, EUR 25,70



GÜNTER LENGNINK  
**LAGUNENGEHEIMNISSE**  
**Band 2: Von Cortellazzo bis zur Mündung des Adige**  
 Band 2 beschreibt das Bootsrevier zwischen Porto di Cortellazzo und dem Mündungsgebiet des Flusses Adige (Etsch) Porto Face di Adige. Das Buch dehnt das Wissen um befahrbare Kanäle und Flüsse auch weit in das Hinterland aus: S. Dona di Piave, Treviso, Padua und Battaglia Terme bilden die Grenze weit im Hinterland.

200 Seiten, kartoniert, 365 Fotos, 40 Pläne, EUR 25,70



GÜNTER LENGNINK  
**LAGUNENTRÄUME**  
**Band 5: Wasserwege von Monfalcone bis Chioggia**  
 Dieser Band komplettiert und ergänzt die bereits erschienenen Bände Lagunengeheimnisse 1 und 2 und stellt in Detailtiefe und Umfang ein einzigartiges Hilfsmittel für den Bootsfahrer dar. Wichtige Hinweise fehlen genauso wenig wie Verkehrszeichen und Besonderheiten dieses einmaligen Reviers. Das Buch, um sich mit der italienischen Seite der Adria vertraut zu machen.

368 Seiten, kartoniert, 680 Fotos, EUR 40,10



AGOSTINI  
**SEEFÜHRER GARDASEE**  
**Der komplette Seeführer für den Gardasee**  
 Die wichtigsten und interessantesten Seerote mit Beschreibung der Sehenswürdigkeiten und Hinweisen zur Geschichte, Adressen von Hotels, Gaststätten und Restaurants und wichtige Telefonnummern. Informationen über Wetter, Temperaturen, Strömungen und Entfernungen, sowie eventuelle Gefahren für die Schifffahrt in Hafennähe. Inklusive Häfenpläne mit den wichtigsten Angaben.

204 Seiten, kartoniert, reich illustriert, inkl. Karte, EUR 25,60



GÜNTER LENGNINK

- LAGUNENGEHEIMNISSE Küstengeheimnisse / Inselgeheimnisse**
- Band 1:** Von Grado bis Cortellazzo EUR 25,70
  - Band 2:** Von Cortellazzo über die Lagune von Venedig bis zum Fluss Adige EUR 25,70
  - Band 3:** Flussfahrten vom Fluss Isonzo bis zum Fluss Po EUR 20,50
  - Band 4:** Die nördliche italienische Adria von Grado bis zur Grenze zu Slowenien EUR 20,50
  - Band 5:** Wasserwege an der ital. Adria von Monfalcone, Venedig bis Chioggia EUR 40,10
  - Band 6:** Istrien EUR 20,50
  - Band 7:** Die Inseln im Kvarner Golf EUR 20,50
  - Band 8:** Der Archipel von Zadar mit den Kornaten EUR 30,70
  - Band 9:** Von Biograd bis Primosten (2008) EUR 25,70

Jahrelang befuhr Günter Lengnink Lagunen, Kanäle und Flüsse im Norden der italienischen Adria - jetzt stellt er Ihnen die schönsten Ausflugsziele vor. Die Lokale, die Marinas, die Anlegemöglichkeiten, die Besonderheiten, kurz gesagt, die vielen Lagunengeheimnisse breiten sich für den interessierten Skipper aus. Geschichte und Kultur kommen nicht zu kurz und auch die Eigenheiten der Lagune von Venedig werden erläutert.

jeder Band: ca. 170 Seiten, viele Farbfotos, zahlreiche Karten;



LA RENDEZ VOUS  
**LAGUNA VENETA MIT DEM BOOT ENTDECKEN**  
 Faltkarte der Lagune mit allen wichtigen Infos, EUR 10,00  
**BRENTA MIT DEM BOOT ENTDECKEN**  
 Faltkarte des schiffbaren Brenta-Kanals mit allen wichtigen Infos.  
 kartoniert, durchgehend in Farbe, EUR 12,00

BELLETTI  
**VENEZIA Riviera del Brenta - Fiume Sile**  
 Fluss- und Lagunenkarte, 1:20.000, EUR 29,90

REVIERFÜHRER WELTWEIT

ROD HEIKELL  
**OCEAN PASSAGES AND LANDFALLS** EUR 54,90



HANS MÜHLBAUER  
**TRAUMREVIERE FÜR CHARTERSEGLER**  
 Hans Mühlbauer stellt die schönsten und beliebtesten Charterreviere mit ihren seglerischen und organisatorischen Besonderheiten vor. Das Buch besticht nicht nur durch Tipps, sondern auch durch Hinweise zu Land und Leuten oder kulturellen und historischen Aspekten. Der Leser muss sich nicht für jedes Revier einen Führer kaufen, sondern erhält alles in einem Band: von Griechenland über Malta, die Balearen, Slowenien und Kroatien bis zur Karibik üvm.  
 192 Seiten, kartoniert, 176 Farbabbildungen, EUR 20,60




JIMMY CORNELL  
**SEGELROUTEN DER WELT**  
 Dieses moderne Standardwerk stellt rund 500 Segelrouten ausführlich vor. Das nunmehr erweiterte Werk umfasst neben den beliebten Routen in tropisch-warmen Traumrevieren auch die zunehmend interessanten Törns in den extremen Breiten von Nord- und Südatlantik. Selbstverständlich werden auch die Törnvorbereitung, die Wahl des optimalen Zeitrahmens sowie Einklarierungsmodalitäten ausführlich beschrieben.  
 656 Seiten, gebunden, 90 Pläne, EUR 35,90




ADAC  
**MARINAFÜHRER Deutschland - Europa**  
 Der ADAC Marinaführer macht regionale Hafenhandbücher und Revierführer überflüssig. Zu jeder Marina gibt es umfassende Informationen, die für das Ansteuern und Anlegen wichtig sind. Und das nicht nur für die Binnen- und Seehäfen in Deutschland, sondern auch für die wichtigsten europäischen Bootssport-Revier in 15 Ländern (Hafenkarten, Piktogramme für die wichtigsten Einrichtungen, Textbeschreibungen von Lage, Charakteristik und Besonderheiten der Marinas, praxisorientiertes Bewertungsschema). Dazu gibt es einen attraktiven Magazinteil zu nautischen Themen. Hier finden Bootssportler Spannendes und Nützlichendes rund um ihr Hobby. Inklusive Planungskarte.

NEU 2009  
 590 Seiten, gebunden, Karten, EUR **25,70**


**REVIERFÜHRER MITTELMEER**



ROD HEIKELL   
**MEDITERRANEAN ALMANAC 2009-10**  
 The essential companion and general handbook for the Mediterranean, the Imray Mediterranean Almanac 2009-10 is published in full colour. All the harbour plans appear in the familiar Imray livery which adds clarity to their use. There are the usual detailed revisions throughout this edition, plus many new harbour plans. More overview plans of the larger islands have also been added.

NEU 2008  
 450 Seiten, viele Pläne, Fotos, kartoniert, EUR **44,90**




ROD HEIKELL   
**MEDITERRANEAN CRUISING HANDBOOK**  
 The Mediterranean Cruising Handbook is a constant companion to the Mediterranean Almanac and provides information on climate, equipment, radio, navigation, routes to the Mediterranean, history, marine life, food and basic information on each Mediterranean country.

NEU 2008  
 194 Seiten, kartoniert, Karten, Fotos, EUR **29,90**

**SET: MEDITERRANEAN ALMANAC 2009-10 + MEDITERRANEAN CRUISING HANDBOOK** EUR **49,90**



ROD HEIKELL   
**MEDITERRANEAN CRUISING**  
 The huge inland sea of the Mediterranean presents wonderfully diverse cruising opportunities, but far from being a calm lake it can also deliver a few surprises to the unwary. Rod Heikell provides first-hand advice on sailing these enticing waters. From tips on anchoring, berthing bow or stern-to, what weather to expect, facilities and the costs of keeping a boat there, to advice on navigation, popular routes, formalities and what to expect ashore.

NEU 2008  
 176 Seiten, kartoniert, Farbfotos, EUR **24,90**



BUNDESAMT FÜR SEESCHIFFFAHRT UND HYDROGRAPHIE  
**JACHTFUNKDIENST MITTELMEER 2009**  
 Die Angaben sind aus den für die Berufsschiffahrt vorgesehenen Seebüchern „Nautischer Funkdienst“ und „Revierfunkdienst Mittelmeer“ entnommen.

NEU 2009  
 278 Seiten, gebunden, (BSH 2159) EUR **16,00**

Abo für jährlichen Versand möglich!



CHARLES ARNOLD  
**DIE INSELN DES MITTELMEERS**  
**Ein einzigartiger und vollständiger Überblick**  
 Dieses Buch liefert einen vollständigen Überblick über wirklich alle Inseln des Mittelmeers. Es versammelt Daten, Fakten und Statistiken - einschließlich des Einsamkeitsfaktors; außerdem mehr als 300 Überblickskarten, 250 Fotos sowie Essays zu verschiedenen Aspekten des Mittelmeerraums: zu Geschichte und Geologie, zu Flora und Fauna, Privatinseln und Segeln im Mittelmeer.

NEU 2008  
 416 Seiten, gebunden, 350 Fotos, EUR **30,80**

**Adria**



NAUTIK VERLAG  
**HAFENHANDBUCH MITTELMEER**

Die Hafenhandbücher sind speziell für Wassersportler konzipiert und vermitteln zusätzliche Informationen die über die Angaben der amtlichen Seehandbücher hinausgehen:

- Hafenpläne und -beschreibungen, Ansteuerungshilfen
- Versorgungseinrichtungen, Wetterberichte und -stationen
- Hinweise auf nautische Hilfsmittel
- Pass- und Zollbestimmungen, Benutzung von Funkanlagen
- Devisenrechtliche Bestimmungen, Konsularische Vertretungen

Auf Wunsch erhalten Sie die jährlichen Nachträge automatisch zugesandt.

**Band III A - Adria Nord** Ital. Küste von Triest bis San Benedetto del Tronto, slowenische und kroat. Küste bis Senj sowie Inseln bis einschließlich Krk, Cres, Lošinj, Ilovik, Susak und Unije.


**Band III B - Adria Mitte** Kroat. Küste südlich Senj bis Rogoznica, Inseln südlich von Ilovik und Krk bis Zut, Kornten, Inseln des Murterско More und südlich bis Hrid Mulo.

**Band III C - Adria Süd** Kroat. u. monteneg. Küste südlich von Rogoznica bis zur alb. Grenze, Inseln südlich von Hrid Mulo, ital. Küste, Inseln S. Benedetto del Tronto bis Santa Maria di Leuca.

Ringmappe, Loseblattsammlung, je EUR **37,00**

PDF Datei auf CD-ROM, je EUR **37,00**

Nachtrag 2009: je EUR **16,00**



BODO MÜLLER  
**KROATISCHE KÜSTE**

- Band 1:** Die Kornaten - Liegeplätze und Landgänge
- Band 2:** Kvarner Bucht - Häfen und Ankerplätze
- Band 3:** Dubrovnik • Süd-Dalmatien - Häfen Ankerplätze

Diese nautischen Reiseführer beschreiben alle Häfen und Buchten die mit einer Yacht angesteuert werden können. Die detaillierten Infos zu den Liegeplätzen und den dort befindlichen Tavernen werden durch zahlreiche farbige Pläne und Farbfotos ergänzt. Hinweise zum Wetter sowie Ausflugsstips runden die Information ab.

je ca. 100 Seiten, gb., Farbfotos, Pläne, EUR **20,50**



KARL-HEINZ BESTÄNDIG  
**808 HÄFEN UND BUCHTEN**

**Kroatien, Slowenien und Montenegro**  
 Eine umfassende Sammlung der Häfen und Ankerplätze entlang der Adriaküste - reduziert auf die notwendigsten Informationen für den verantwortungsbewußten Skipper. In einprägsamen und informativen Karten- und Planausschnitten wird entsprechend den Positionen auf den Seekarten von Norden nach Süden der gesamte Küstenabschnitt nautisch erfaßt.


NEU 2009  
 119 Seiten, 760 Pläne, 46 Karten, geheftet, EUR **29,90**



KARL-HEINZ BESTÄNDIG  
**1000 WEGEPUNKTE**

**Istrien, Kvarner Bucht, Dalmatien, Montenegro**  
 Eine praktische Wegpunktsammlung für die Adriaküste von Istrien, Kvarner Bucht, Dalmatien und Montenegro. Die Wegpunkte können direkt aus einer Übersichtskarte ohne Ausmessen in den GPS-Empfänger eingegeben werden. Alle 1000 Wegpunkte im WGS-84 ersparen mühevoller Kartenarbeit und sind so gewählt, dass sie unter normalen Umständen sicher passiert werden können.

NEU 2009  
 16 Seiten, geheftet, EUR **10,95**




EDITION MARITIM  
**KÜSTENHANDBUCH KROATIEN**  
**Häfen und Ankerplätze zwischen Umag und Dubrovnik**  
 Dieser Band beschreibt die stark gegliederte kroatische Küstenlinie zwischen Umag im Norden und Dubrovnik im Süden mit den zahlreichen Inseln, vielen natürlichen Häfen und geschützten Ankerplätzen, modernen Marinas sowie den Liegemöglichkeiten. Neben Info über Ansteuerungen, Liege- und Versorgungsmöglichkeiten werden bei vielen Häfen Hinweise auf Sehenswürdigkeiten gegeben.  
 172 Seiten, 125 Abb., Hafenpläne, gebunden, EUR **41,10**



VOLKER LIPPS  
**KROATIEN Buchten • Ankerplätze • Häfen**  
 Wer den Komfort moderner Marinas liebt, kann mittlerweile aus einem reichen Angebot wählen. Einfacher und preiswerter sind die Stadthäfen, die ihr Angebot an Yachtsportler ebenfalls immer weiter ausgebaut haben. Und wer einfach nur Natur sucht, der bleibt auch über Nacht auf einem der vielen Bojenfelder und geht vor Anker. Genau diese Vielfalt präsentiert die neue Ausgabe dieses Wassersportführers.  
 264 Seiten, gb., Luftbilder, Hafenpläne, EUR **30,80**



MARTIN MUTH  
**KROATIEN**  
**Mit Slowenien - Häfen und Küsten von oben**  
 Der neue Bildband Martin Muths zeigt beide Seiten des beliebtesten Wassersportreviers im Mittelmeer: einsame Ankerplätze und Buchten und moderne Marinas neben noch heimelig anmutenden Stadthäfen. Mit Aussichten und atemberaubenden Details, wie man sie so noch nicht gesehen hat.  
 160 Seiten, gebunden, 190 Farbfotos, EUR **30,80**



WOLFGANG ALBRECHT  
**REVIERFÜHRER KROATISCHE ADRIA**  
**Von Umag bis Dubrovnik**  
 Mit ihrem milden Klima, dem glasklaren Wasser und ihren Häfen und Marinas in historisch einmaligen Städten ist die kroatische Adria ein ideales Wassersportrevier für Einsteiger und anspruchsvolle Skipper. Dieser Ratgeber weist den Kurs zu ausgewählten Liegeplätzen, zu Ankerbuchten und zu Häfen und Marinas.  
 256 Seiten, gb., 200 Abbildungen, 78 Karten, EUR **30,80**  
**DVD:** Segeln in der kroatischen Adria, 32 Min., EUR **14,90**




SKIPPERTIPPS  
**TÖRNPLANER FÜR KROATIEN & Slowenien**  
 Diese Publikation in Leporellofaltung ist groß genug (geöffnet: 42 x 200 cm) um alle wichtigen Informationen aufzunehmen, und klein genug (geschlossen: 21 x 42 cm) um auf jedem Kartentisch Platz zu finden. Sie basiert auf einer gezeichneten Karte der gesamten Küste, in der alle Informationen, wie Häfen, Marinas, Koordinaten, etc. enthalten sind.  
 Leporellofaltung, EUR **25,50**



HIDROGRAFSKI INSTITUT  
**ADRIA-NAUTIKFÜHRER FÜR KLEINE SCHIFFE**  
**Band 1:** Piranski Zaljev - Virsko More  
**Band 2:** Sedmovrace - Rt. Ostra  
 Diese Führer enthalten notwendige und ajourierte Informationen, die für die Sicherheit der Seefahrt, den Aufenthalt im Hafen oder der Marina, die Versorgung oder Wartung von Booten, kleinen Schiffen und Yachten unentbehrlich sind.  
 je 300 Seiten, kartoniert, Farbfotos, Pläne, je EUR **59,00**



AXEL KRAMER  
**HAFENFÜHRER: ADRIA**  
**Band 1:** Kroatien: Istrien, Norddalmatien, Kornaten  
**Band 2:** Kroatien: Süddalmatien, Montenegro, Albanien  
**Band 3:** Italien: Triest bis zur Strasse von Messina  
 Die Regionen werden jeweils mit ihren Häfen und Ankerplätzen umfassend beschrieben. Zusammenfassend bietet der Autor zudem die wichtigsten nautischen Informationen zu Navigation, Wetter und Wetterberichten, Versorgung, Umwelt und den gesetzlichen Bestimmungen zur Ein- und Ausreise.  
 je: ca. 140 Seiten, Hafenpläne, Fotos, EUR **29,00**




NAUTIK-VERLAG  
**LEUCHTTFEUERVERZEICHNIS ADRIA / IONISCHES MEER 2009**  
 Die Leuchttfeuerverzeichnisse enthalten alle festen und schwimmenden Feuer. Sie werden bis zum Drucktermin aktualisiert und danach durch die amtlichen Nachträge der hydrographischen Institute von Italien, Kroatien, Griechenland, der Türkei und Großbritannien ständig aktualisiert. Süd- und Ostküste Italiens bis zur griech. Westküste.  
 173 Seiten, kartoniert, EUR **17,30**  
 Komplettes Buch als PDF Datei auf CD-ROM, EUR **17,30**



TREVOR THOMPSON / DINAH THOMPSON  
**ADRIATIC PILOT**  
 This pilot covers the whole Adriatic region including Italy, Slovenia, Croatia, Bosnia, Montenegro and Albania. The Dalmation coastline with its Islands, anchorages and harbours provides a wonderful cruising area where yachts are able to get away from the crowds. New detailed charts at the introduction to each section replace the long descriptive passages to make the book more user-friendly.  
 440 Seiten, zahlreiche Pläne, farbiger Bildteil, EUR **59,90**



JANE CODY / JOHN NASH  
**CROATIA Cruising Companion**  
 The Dalmation coast, with its many unspoilt islands and crystal clear waters, ranks high amongst the best cruising areas in the world. Share its secrets, get an inside track on the latest cruising and destination news, and obtain all the facts, photos and charts you need to cruise it safely, discover its hidden gems, and enjoy it to the full.  
 256 Seiten, gebunden, Fotos, Karten, EUR **42,90**




CDSAIL SOFTWARE  
**DIE ADRIASKIPPER CD 4.0**  
 Diese CD ist ein wertvolles Hilfsmittel zur Planung von Törns und bietet auf dem Laptop eine visuelle Navigationshilfe während der Fahrt. So sieht man gleichzeitig auf einer animierten Seekarte die sich verändernde Position und Blickrichtung während das Hauptfenster die dazugehörige Ansteuerung als Video zeigt. Hierzu wurden die Videoanimationen der Fahrten mit den zugehörigen, abstrahierten Kartenbildern synchronisiert.  
**Mind.:** Win 98/2000/NT/ME/XP/VISTA; je EUR **36,00**




VIDEOSAIL  
**REVIERFÜHRER KROATIEN**  
 Zwischen Istrien und Dubrovnik bieten mehr als 300 Inseln dem Booturlauber eine einzigartige Wasserwelt mit vielen Buchten und Häfen. Vorgestellt werden die Häfen Istriens, die Inseln im Kvarner, die Festlandküste und die vorgelagerten Inseln. Highlight ist der Kornatenationalpark. Neben den Revierinfos erhält der Skipper auch Tipps zu Wetter, Versorgungsmöglichkeiten, Ankern und Umgang mit Moorings.  
 DVD, Laufzeit: 55 Minuten, EUR **40,90**



GEODETSKI ZAVOD ATLAS  
**ATLAS DER ÖSTLICHEN ADRIAKÜSTE, INSELN UND DES HINTERLANDES**  
 Dieser topografische Atlas für Segler, Wanderer und Touristen beschreibt das Gebiet der Adriaküste zwischen Triest und Montenegro. Er bietet einen mehr als 100seitigen Kartenteil 1:100.000 sowie 100 Seiten mit Ortsbeschreibungen (inkl. Ortsregister), dazu Tipps zu Übernachtung, Camping und kulturelle Attraktionen. Inklusiv: Meeresströmungskarte, seefahrtsrechtliche Hinweise, GPS-tauglich.  
 250 Seiten, gebunden, EUR **42,90**



VZ MEDIEN  
**INSIDER - KROATIEN**  
 Nach der Öffnung zum Westen und dem Ende des kalten Krieges ist Kroatien heute erneut eines der beliebtesten Urlaubsziele an der Adria. In Kroatien bekommt der Besucher ein ausgewogenes Preis-Leistungsverhältnis, ob er nun auf den Spuren der Vergangenheit wandeln, oder einfach einen ruhigen, erholsamen Badeurlaub verbringen möchte. Beinhaltet: Dubrovnik - Istrien Westküste - Dalmatien Süd - Kvarner Inseln - Rab & Pag - Hvar & Brac.  
 6er-DVD Box, Laufzeit: 370 Minuten + Extras, EUR **44,99**




VALENTIN NOVAK / LOTHAR BECKEL

## KULINARISCHER KÜSTENATLAS

### Himmliche Ansichten und irdische Gaumenfreude

Dieser Band präsentiert den gesamten Küstenabschnitt von Triest bis Dubrovnik in Satellitenbild und Seekarte im Maßstab 1:150.000 sowie 16 Küstenstädte und Marinas im Satellitenbild mit 1m Auflösung. Er bietet zudem umfassende Beschreibungen zu Natur und Geschichte und informiert über das kulinarische Angebot der Küstenorte und die Ausstattung der einzelnen Yachthäfen.

176 Seiten, gebunden, reich illustriert, EUR **39,90**



MARTINA MEUTH / NEUNER-DUTTENHOFER

## ADRIA

### Kulinarische Landschaften von Brindisi bis Dubrovnik

Ein gutes Jahr haben die Autoren die Küsten bereist, haben sich dabei ab und zu ein wenig vom Meer entfernt, um auch den Weinbau, die Produktion des Olivenöls, Käsewirtschaft und die traditionsreiche Herstellung von Würsten und Schinken dokumentieren zu können. Sie folgten den zahlreichen Spuren ganz unterschiedlicher Traditionen - und zeigen die Adriaregion in ihrer ganzen Vielfalt.

272 Seiten, gebunden, über 500 Fotos, EUR **51,30**



GÜNTER LENGNIK

## ISTRIEN Küstengeheimnisse Band 6

Band 6 zeigt die gesamte Küste von Italien über Slowenien bis Kroatien mit vielen interessanten Luftbildern. Besonders erwähnt werden die zahlreichen Campingplätze, damit die Möglichkeiten für das getrailerte Boot oder das mitgeführte Schlauchboot ebenfalls erkannt werden. Diese faszinierende Küste ist mit der Yacht genauso gut befahrbar wie mit dem Motor- oder Schlauchboot.

240 Seiten, kartoniert, 426 Fotos, EUR **20,50**



GÜNTER LENGNIK

## DIE INSELN IM KVARNER GOLF

### Inselgeheimnisse Band 7

Das Buch zeigt die Inseln mit den Möglichkeiten für den Sportbootfahrer. Neben der einzigartigen Landschaft, die mit zahlreichen Luftaufnahmen präsentiert wird, kommt der maritimen Infrastruktur besondere Bedeutung zu. Vorschriften und Hinweise, Wetterbedingungen und Service sind wichtiger Bestandteil der geballten Info.

kartoniert, EUR **20,50**



GÜNTER LENGNIK

## DER ARCHIPEL VON ZADAR MIT DEN KORNATEN

### Inselgeheimnisse Band 8

Mit der Beschreibung der zahlreichen großen und kleinen Inseln, der maritimen Infrastruktur und den Möglichkeiten, dieses besondere Revier für einen erlebnisreichen Aufenthalt zu nutzen, bietet dieser Band aktuelle und wichtige Informationen für alle Bootsfahrer.

kartoniert, EUR **30,70**



GÜNTER LENGNIK


## KÜSTENGEHEIMNISSE

### Band 9: Von Biograd bis Primosten

Band 9 - zw. Biograd und Primosten, mit Murter, dem Archipel von Sibenik und dem Fluß Krka, öffnet dem Sportbootfahrer das Revier in seinen Besonderheiten und in einer umfassenden Detailtiefe.

Wie schon in den Anschlußbänden nach Norden gezeigt, werden Informationen für das Befahren mit der Yacht genauso wiedergegeben wie Hinweise und Tips für das getrailerte Boot.

224 Seiten, kartoniert, 300 Abbildungen, EUR **25,70**



HANNS MARZINI

## DALMATIEN

### Ein Vorschlag über einen Segeltörn

Hanns Marzini segelt seit mehr als 17 Jahren im Mittelmeer. Im hier dargestellten Gebiet liegt der Heimathafen seiner Yacht. Kein Wunder, dass er diese Inselwelt sehr gut kennt. Diese Präsentation soll Eindrücke vermitteln die Sie auf einem Segeltörn in dieser Region erwarten.

DVD, Laufzeit: ca. 25 Minuten, EUR **19,90**



THOMAS SCHEDINA / FRITZ WAGNER

## DALMATIEN - VIS, LOSTOVO UND MLJET

### Liegeplätze und Landgänge

Süddalmatien ist die kleinste Region Kroatiens. Trotzdem zieht diese Region viele Touristen an, denn Süddalmatien besitzt ein mildes Klima, mediterrane Vegetation und schöne Landschaften. Die für den Bootsurlauber wichtigen nautischen Informationen für dieses Revier werden durch vielfältige Hinweise auf touristische Attraktionen und kulinarische Tipps für den Landgang ergänzt.

94 Seiten, gebunden, 100 Farbbildungen, EUR **20,50**



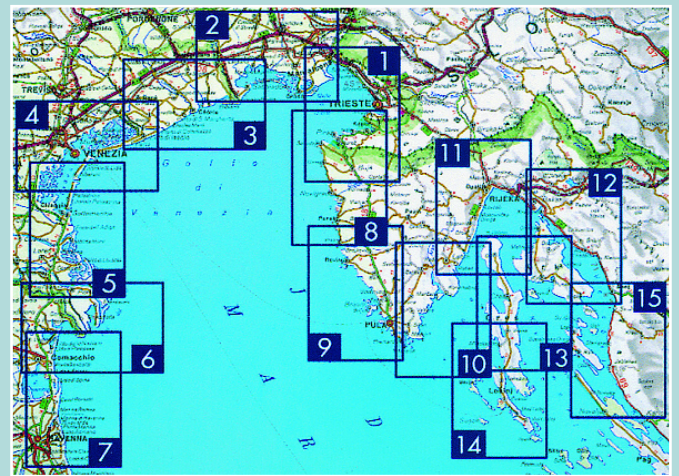
HEINRICH BREIDENBACH

## DIE LAGUNE VON VENEDIG

### Häfen und Ankerplätze

Dieser nautische Reiseführer stellt Venedig und das Revier der rund 550 km<sup>2</sup> großen Lagune vor, die mit ihren zahlreichen bewohnten und unbewohnten Inseln ein einmaliges Wassersportrevier darstellt. Die für den Bootsurlauber wichtigen nautischen Informationen werden durch vielfältige Hinweise auf touristische Attraktionen und Tipps für den Landgang ergänzt.

128 Seiten, gebunden, 30 Pläne, EUR **25,60**



NAVIGABENE

## CARTE NAUTICHE

1. Golfo di Trieste e Riviera Slovena
2. Laguna di Grado
3. Laguna di Caorle
6. Delta del Po Veneto
7. Delta del Po Ferrarese
8. Litorale Sloveno-Croato: Capodistria - Parenzo
9. Litorale Croato: Rovigno - Pola
10. Litorale Croato: Medulin - Rabaz
11. Litorale Croato: Rabaz - Abbazia - Fiume
12. Isole Croato: Veglia - Krk
13. Isole Croato: Cherso - Cres
14. Isole Croato: Lussino - Losinj
15. Isole Croato: Arbe - Rab

je EUR **8,50**

4-sprachige Legende, Maßstab 1:50.000, Format 70 x 100 cm, Hafenpläne im Maßstab 1:10.000;



## Ionisches Meer




AXEL KRAMER

## HAFENFÜHRER: IONISCHES MEER

Griechenland: Korfu bis Kythira und Korinth  
Axel Kramer fasst in diesem aktuellen Hafenführer wichtige, reizvolle Reiseziele zusammen, die mit der Konzentration aufs Wesentliche beschrieben sind. In diesem Band sind es die Ionischen Inseln von Korfu über Paxos und Levkas bis Zakynthos, weiters die Küsten bis zur Insel Kythira im Süden und dem Kanal von Korinth.

135 Seiten, 88 Pläne, 61 Bilder, Spiralbindung, EUR **29,00**



GERD RADSPIELER  
**TÖRNFÜHRER GRIECHENLAND**  
**Band 1: Ionische Inseln, Golfe von Patras und Korinth, Peloponnes, Argolischer und Saronischer Golf**  
 Für die Aktualisierung dieses Titels waren die Bearbeiter drei Monate vor Ort unterwegs, haben alle Veränderungen akribisch erfasst - nun mit zwölf neuen Häfen, Marinas, Werften und Ankerplätzen sowie zusätzlichen Fotos.  
 300 Seiten, 42 Fotos, 200 Pläne, kartoniert, EUR **30,80**


NEU 2008



HANNS MARZINI  
**SEGELN IN KORFU UND BEI DEN IONISCHEN INSELN**  
 Im hier dargestellten Gebiet hat Hanns Marzini schon viele Saisons verbracht. Das hat ihn nicht nur zum Liebhaber dieser Inselwelt gemacht, sondern auch zum Kenner. Diese Präsentation soll jene Eindrücke vermitteln die Sie auf einem Segeltörn in dieser Region erwarten.  
 DVD, Laufzeit: ca. 55 Minuten, EUR **23,90**



VIDEOSAIL  
**IONISCHES MEER** Korfu, Ithaka und die Inseln  
 Griechenland zählt zu den klassischen Segelrevieren im Mittelmeer. Unter den verschiedenartigen Regionen ist das Gebiet zwischen Korfu und Zakynthos im Westen Griechenlands der Tipp für erholsame und spannende Urlaube auf dem Wasser. Hoch aufragende Inseln mit Olivenbäumen, zahllose Buchten zum Ankern, Tavernen am Ufer lassen jeden Törn auch eine Reise in die Vergangenheit werden.  
 DVD, EUR **40,90**



ROD HEIKELL / IMRAY  
**IONIAN**  
 Corfu, Levkas, Cephalonia, Zakynthos, coast to Finakounda  
 Ionian covers the coasts and islands south from Corfu and has been extended for this edition southwards to Finakounda and eastwards to Mesolongion. It has been fully revised with new and updated plans and photographs and major changes have been made to the layout to improve its use as a practical guide.  
 238 Seiten, kartoniert, Fotos, Karten, EUR **34,90**





Foto: © tirot / PIXELIO




ROD HEIKELL  
**GRIECHISCHE KÜSTEN**  
**Häfen und Ankerplätze**  
 Griechenland: Blaues Meer und weiß gestrichene Tavernen in kleinen Fischerhäfen. Küstenstriche und Buchten, die von Land unerreichbar sind. Aus dem englischen übersetzt mit allen nautischen und zahlreichen touristischen Informationen ein idealer Begleiter und Yachtführer für Griechenlandfans und -entdecker.  
 584 Seiten, 600 Pläne, 70 Fotos, gebunden, EUR **55,60**  
 Englische Originalausgabe (2007), EUR **64,90**

NEU 2009



DELIUS KLASING  
**GRIECHENLAND** DVD Revierführer  
**Inseln der Ägäis und Peloponnes**  
 Die DVD besteht aus zwei Teilen: einem Videobeitrag mit nautischen und touristischen Informationen über die Region sowie einem ausführlichen nautischen Revierführer. Jeder Hafen kann direkt angewählt werden. Hier findet der Benutzer neben ausführlichem Videomaterial über die Ansteuerung und die Verhältnisse im Hafen auch eine Hafenkarte und zumeist zusätzlich eine Luftaufnahme.  
 DVD, Laufzeit: 70 Minuten, EUR **26,90**

NEU 2008



AXEL KRAMER  
**HAFENFÜHRER: ÄGÄIS**  
**Band: Zentralraum und Kykladen**  
**Band: Norden, Osten, Süden**  
 In diesen Hafenführern finden Sie schnell umfassende, hochaktuelle Informationen für Ihre Urlaubsreise. Die überlegte Gebietseinteilung beschreibt ausgewählte Reviere und erspart unnötigen Ballast. Digitaler Druck ermöglicht kleine Auflagen mit laufenden Korrekturen. Die Hafenführer sind deshalb immer auf einem aktuellen Stand.  
 Jeder Band: ca. 160 Seiten, Spiralbindung, EUR **29,00**

NEU 2008

Ägäis




GERD RADSPIELER  
**TÖRNFÜHRER GRIECHENLAND**  
 Das veichenblaue Meer Griechenlands zählt wegen seiner Beständigkeit und seiner Schönheit zu den Traumrevieren im Mittelmeer. Damit Ihr Törn zu einem gelungenen Segelurlaub wird, führt der Autor Sie kompetent von Insel zu Insel. Präzise werden Ansteuerungen, die Qualität der Liege- und Ankerplätze, die Versorgungsmöglichkeiten und Ausflüge zu den vielen Sehenswürdigkeiten beschrieben.


NEU 2008

NEU 2009

- Band 1: Ionische Inseln, Golfe von Patras und Korinth, Peloponnes, Argolischer und Saronischer Golf
  - Band 2: Attikaküste, Petal. Golf, Südl. Euböa-Golf, Südteil von Euböa, Kykladen
  - Band 3: Ostägäische Inseln, Dodekanes, Kreta
  - Band 4: Nordgriechische Küste, Nördliche Sporaden, Thasos, Limnos, Lesbos
- jeder Band: ca. 250 Seiten, 40 Fotos, 180 Pläne, kartoniert, EUR **30,80**



ROD HEIKELL  
**WEST AEGEAN**  
**The Attic Coast of mainland Greece, Eastern Peloponnese and Western Cyclades**  
 West Aegean covers the coasts and islands immediately southwards and eastwards from Athens. It also covers the Attic coast of the mainland, Aigina, Poros, Idhra, Spetsai and the eastern Peloponnese down to Monemvasia as well as the Western Cycladic islands of Serifos, Paros, Sifnos and Milo.  
 164 Seiten, kartoniert, Pläne, Fotos, EUR **27,90**



DELIUS KLASING  
**GRIECHENLAND - OSTÄGÄISCHE INSELN** DVD Revierführer  
 Die DVD besteht aus zwei Teilen: einem Videobeitrag mit nautischen und touristischen Informationen über die Region sowie einem ausführlichen nautischen Revierführer. Jeder Hafen kann direkt angewählt werden. Hier findet der Benutzer neben ausführlichem Videomaterial über die Ansteuerung und die Verhältnisse im Hafen auch eine Hafenkarte und zumeist zusätzlich eine Luftaufnahme.  
 DVD, Laufzeit: 70 Minuten, EUR **26,80**





NAUTIK VERLAG

## HAFENHANDBUCH MITTELMEER

Die Hafenhandbücher sind speziell für Wassersportler konzipiert und vermitteln zusätzliche Informationen die über die Angaben der amtlichen Seehandbücher hinausgehen:

- Hafenpläne und -beschreibungen, Ansteuerungshilfen
- Versorgungseinrichtungen, Wetterberichte und -stationen
- Hinweise auf nautische Hilfsmittel
- Pass- und Zollbestimmungen, Benutzung von Funkanlagen
- Devisenrechtliche Bestimmungen, Konsularische Vertretungen

Auf Wunsch erhalten Sie die jährlichen Nachträge automatisch zugesandt.

**Band IV - Ägäis West** Albanische Küste, griech. Küste ab alb. Grenze bis Thessaloniki einschließlich Inseln, Inseln des Ion. Meeres, der westl. Ägäis inkl. Sporaden, Kykladen und Kreta.


**Band V - Ägäis Ost** Griech. Küste und Inseln östlich Thessaloniki, türk. Küste südlich der Dardanellen, Marmarameer mit Inseln und Bosphorus, Inseln der östl. Ägäis mit Rhodos und Zypern.

**Band IV - Ägäis West**

- Ringmappe EUR **45,30**
- PDF Datei auf CD-ROM EUR **44,40**
- Nachtrag 2009: EUR **17,00**

**Band V - Ägäis Ost**

- Ringmappe EUR **43,20**
- PDF Datei auf CD-ROM EUR **42,40**
- Nachtrag 2009: EUR **17,00**



NAUTIK-VERLAG

## LEUCHTFEUERVERZEICHNIS ÄGÄIS / LEVANTE 2009

Küsten und Inseln der Ägäis und des östlichen Mittelmeeres. West-, Nord- und Ostküste der Ägäis mit Bosphorus, Marmarameer und Dardanellen. Südküste der Türkei alle Inseln bis Kreta, Rhodos und Zypern. Erstellt nach amtlichen Unterlagen in Zusammenarbeit mit dem Bundesamt für Seeschifffahrt + Hydrographie Hamburg/Rostock.

- 173 Seiten, kartoniert, EUR **17,30**
- Komplettes Buch als PDF Datei auf CD-ROM, EUR **17,30**

NEU 2009



AXEL KRAMER

## HAFENFÜHRER: TÜRKEI

**West- und Südküste**

Von Ayvalik im Nordwesten ausgehend, führt der Autor den Leser entlang der türkischen West- und Südküste bis Tasucu im Südosten. Erfahren Sie Wissenswertes über Ansteuerungen sowie Häfen- und Ankerplätze, Adressen, Navigation sowie Wetter. Eine ideale Ergänzung zu den amtlichen Unterlagen.

- 148 Seiten, Abbildungen, Spiralbindung, EUR **29,00**

NEU 2008




ROD HEIKELL

## TURKISH WATERS & CYPRUS PILOT

This Pilot embraces the coasts and islands from Istanbul, through the Sea of Marmara, the Dardanelles, the Aegean and Mediterranean coasts to the Syrian border. Also covered are the island of Cyprus, the small Greek outpost of Kastellórizon and the Black Sea coast of Turkey for which the notes provided by the author will be of interest to those yachtsmen going northwards.

- 357 Seiten, Karten, Pläne, farbiger Bildteil, gb., EUR **59,90**



DELIUS KLASING

## TÜRKEI

**DVD Revierführer**

Die DVD besteht aus zwei Teilen: einem Videobeitrag mit nautischen und touristischen Informationen über die Region sowie einem ausführlichen nautischen Revierführer. Jeder Hafen kann direkt ausgewählt werden. Hier findet der Benutzer neben ausführlichem Videomaterial über die Ansteuerung und die Verhältnisse im Hafen auch eine Hafenkarte und zumeist zusätzlich eine Luftaufnahme.

- DVD, Laufzeit: 70 Minuten, EUR **26,80**



## Dodekanes - Türkische Küste



GERD RADSPIELER

## TÖRNFÜHRER GRIECHENLAND

**Band 3: Ostägäische Inseln, Dodekanes, Kreta**

Die ostägäischen Inseln vor der türkischen Küste stellen mit den sich daran anschließenden Inseln Rodos und Karpathos im Dodekanes und schließlich Kreta ein Revier der Extraklasse dar: landschaftlich, geschichtlich und auch navigatorisch. Jede Insel bietet ihren eigenen Charakter den es mit dem Boot zu entdecken gilt.

- 256 Seiten, 39 Fotos, 165 Pläne, kartoniert, EUR **30,80**



GERD RADSPIELER

## TÜRKISCHE KÜSTE Vom Bosphorus bis Antalya

Vom Bosphorus ausgehend führt der Autor den Leser über fast 1.500 km an der türkischen Küste entlang - bis nach Antalya weit im Südosten. Stimmungsvolle Häfen, kleine Anlegeplätze in zauberhafter Umgebung und viele einsame Buchten mit glasklarem Wasser säumen den Weg. Wissenswertes über Ansteuerungen sowie Häfen- und Ankerplätze - veranschaulicht mit 190 Plänen - und zahlreiche Beschreibungen über historische Stätten.

- 288 Seiten, 48 Farbfotos, 200 Pläne, kartoniert, EUR **30,80**

NEU 2008



ANDREA HORN / WYN HOOP

## TÜRKISCHE KÜSTE Ostgriechische Inseln

Das beliebte Standardwerk für das Traumrevier zwischen Izmir und Antalya, komplett überarbeitet. Der Küstenabschnitt für Genießer und Liebhaber antiker Kulturen lockt mit sagenhaft schönen Inseln, Häfen und Buchten. Dieser nautische Reiseführer beschreibt die türkische Küste zwischen Izmir und Antalya und dem griechischen Dodekanes inkl. Rhodos und der kleinen Insel Kastellórizon.

- 304 Seiten, 184 Fotos, 263 Pläne, gebunden, EUR **46,30**



NAUTIK VERLAG

## HAFENHANDBUCH MITTELMEER

Die Hafenhandbücher sind speziell für Wassersportler konzipiert und vermitteln zusätzliche Informationen die über die Angaben der amtlichen Seehandbücher hinausgehen:


- Hafenpläne und -beschreibungen, Ansteuerungshilfen
- Versorgungseinrichtungen, Wetterberichte und -stationen
- Hinweise auf nautische Hilfsmittel
- Pass- und Zollbestimmungen, Benutzung von Funkanlagen
- Devisenrechtliche Bestimmungen, Konsularische Vertretungen

Auf Wunsch erhalten Sie die jährlichen Nachträge automatisch zugesandt.

**Band II A - Tyrrhenisches Meer Nord** Italienische Westküste von der französischen Grenze über Genua bis Fiumicino (Rom), Korsika mit der Straße von Bonifacio, Toskanischer Archipel.

**Band II B - Tyrrhenisches Meer Süd** Ital. West- und Südküste südlich Fiumicino (Rom) bis San Maria di Leuca, Sard. mit Straße v. Bonifacio, Sizilien, liparische Inseln, Lampedusa, Malta.

- Ringmappe, Loseblattsammlung, je EUR **40,10**
- PDF Datei auf CD-ROM EUR **39,40**
- Nachtrag 2009: je EUR **17,00**



GERD RADSPIELER

## TÖRNFÜHRER BALEAREN

**Mallorca, Menorca, Ibiza, Espalador, Formentera**  
Dieser beliebte Törnführer wurde von dem erfahrenen, vor Ort ansässigen Autoren Bernhard Bartholmes inhaltlich auf den neuesten Stand gebracht. Bartholmes hat in der letzten Saison alle Veränderungen akribisch erfasst und die Pläne überarbeitet - nun mit zusätzlichen Hafenplänen, noch mehr Marinas und weiteren Fotos.

- 208 Seiten, 125 Pläne, 55 Abbildungen, EUR **30,80**

NEU 2008



**DELIUS KLASING**  
**BALEAREN**  
DVD Revierführer

Die DVD besteht aus zwei Teilen: einem Videobeitrag mit nautischen und touristischen Informationen über die Region sowie einem ausführlichen nautischen Revierführer. Jeder Hafen kann direkt angewählt werden. Hier findet der Benutzer neben ausführlichem Videomaterial über die Ansteuerung und die Verhältnisse im Hafen auch eine Hafenkarte und zumeist zusätzlich eine Luftaufnahme.


DVD, Laufzeit: 60 Minuten, EUR **26,30**



**WOLF-WALTER ERNST**  
**SPANISCHE MITTELMEERKÜSTE**  
Gibraltar bis Valencia

Von der Meerenge zwischen der Iberischen Halbinsel und Afrika führt die Reise an der Costa del Sol und Costa de Almeria mit den Häfen Marbella, Malaga und Almeria unter den 3400 m hohen Gipfeln der Sierra Nevada durch das Mar de Alboran. Den 50 Hafenbeschreibungen mit touristischen Tipps für den Landgang sind Hinweise zu Wetter, Wind und Navigation beigelegt.

224 Seiten, 62 Farbfotos, 60 Pläne, EUR **37,10**



**BERNHARD BARTHOLMES**  
**DIE BALEAREN**

**Pläne und Luftbilder von Häfen und Ankerplätzen**  
In diesem durchgehend farbigen Band stellt der erfahrene Blauwassersegler Bernhard Bartholmes die überaus vielfältigen Möglichkeiten vor, die sich dem Skipper und seiner Crew in diesem Revier bieten: von wunderschönen Ankerplätzen in geschützten Calas über kleine Yachtclubs bis hin zu den großzügig angelegten Marinas, die viel Abwechslung für Vergnügungssuchende bieten.

256 Seiten, gb., 90 Pläne, 70 Farbfotos, EUR **39,10**




**ROD HEIKELL**  
**FRANZÖSISCHE MITTELMEERKÜSTE UND KORSIKA**  
Häfen und Ankerplätze

In diesem Führer werden nicht nur alle Häfen und Marinas des Reviers vorgestellt, sondern auch viele Ankerplätze, die oft eine gute Alternative zu den großen Yachthäfen bieten. Das Buch führt durch ein landschaftliches Spektrum, das von der Felsküste im Südwesten über weite Strände bis zum Delta der Rhone-Mündung führt.

368 Seiten, 280 Pläne, 180 Fotos, gebunden, EUR **46,30**  
Englische Ausgabe lieferbar (Ausgabe 2008): EUR **69,90**

NEU 2008



**GRAHAM HUTT**  
**ISLAS BALEARES**

Ibiza, Formentera, Mallorca und Menorca - This eighth edition of Islas Baleares has been thoroughly revised by Graham Hutt. The book has been restructured so that cruising sections are more clearly identified and an important innovation is the introduction of off-shore waypoints to aid navigation. All the aerial photography has been replaced by new up-to-date images. This is the only fully comprehensive pilot guide in English.

gebunden, EUR **54,90**



**ANDREA HORN / WYN HOOP**  
**KORSIKA - NORDOST-SARDINIEN - TOSKANISCHE INSELWELT**

In dritter überarbeiteter Auflage stellt dieser nautische Reiseführer das Revier um Korsika, Sardinien zwischen Capo Testa und Olbia, den Maddalenen-Archipel sowie die toskanischen Inseln mit Elba, Gorgona, Capreaia, Pianosa, Monte Cristo, Giglio und Gianutri vor. Angaben zu Ansteuerungen, Liegeplätzen, Versorgungseinrichtungen sowie nautische Infos werden durch Fotos und Pläne ergänzt.

272 Seiten, 234 Pläne, 196 Fotos, gebunden, EUR **46,30**




**DETLEF JENS**  
**GENIEßER-GUIDE FÜR SKIPPER**  
Die Balearen: Mallorca, Menorca, Ibiza, Formentera

Wer mit dem Schiff unterwegs ist, fragt sich oft erst im Hafen: Was ist das Besondere an diesem Ort? Wo sind die Sehenswürdigkeiten, wo die Flaniermeilen und wo findet man maritime Kultur? Wer kocht die beste Fischsuppe, wo gibt es Bier, Wein, Pasta und Paella? Ausflugsmöglichkeiten für Familien stehen ebenso auf dem Programm wie Erkundungen beim Bummel durch historische Stadtkerne.

168 Seiten, kartoniert, zahlreiche Farbfotos, EUR **20,50**

NEU 2008



**KLAUS-JÜRGEN RÖHRING**  
**KORSIKA - SARDINIEN - ELBA**


Drei Inseln, die gar nicht so weit auseinanderliegen und die sich dennoch deutlich voneinander unterscheiden. Dieses Buch wendet sich an den Bootswanderer, der Land und Leute kennenlernen will. An handfesten Informationen fehlt es nicht: Reparatur- und Versorgungsmöglichkeiten, die besonderen Wind- und Strömungsverhältnisse und die behördlichen Bestimmungen werden behandelt.

280 Seiten, 30 Farbfotos, 100 Pläne, EUR **30,80**



**MARTIN MUTH**  
**MALLORCA Häfen und Küsten von oben**  
Kaum eine Mittelmeerinsel kann mit mehr landschaftlicher Schönheit und Vielfalt aufwarten als Mallorca. Diese vielen Facetten und die außergewöhnliche Schönheit Mallorcas am Meer werden in diesem neuen Bildband festgehalten - mit Luftbildern, die überraschende und völlig neue Perspektiven einer beeindruckenden Insel zeigen. Man entdeckt hier Mallorcas beste und noch einige unbekanntere Seiten.

160 Seiten, gebunden, 250 Farbfotos, EUR **30,80**



**MARTIN MUTH**  
**KORSIKA, SARDINIEN, ELBA**  
Häfen und Küsten von oben

Die vielfältigen Häfen und mondänen Marinas, die grandiosen Ankerbuchten und überraschende Eindrücke aus dem Hinterland fasst dieser Luftbildband über die drei faszinierenden Inseln im Mittelmeer zusammen - ein Bildband mit Luftaufnahmen und Ansichten, die man so noch nicht gesehen hat.

168 Seiten, gebunden, 193 Farbfotos, EUR **30,80**



**PAUL KINZELMANN / MARY SYNGÉ**  
**MALLORCA FÜR SPORTSCHIFFER**  
Alle Häfen und Ankerplätze mit Karten

Dieser Band zeigt mit 126 vierfarbigen Hafenplänen die ganze Vielfalt der Liegemöglichkeiten. Dazu stehen jeweils kurze informative Texte zu Lage, Windverhältnissen, Versorgung, Umgebung und Tipps zum Landgang. 21 Übersichtskarten und weitere 17 Plangrafiken bieten Angaben zum Wetter, zum Empfang von Seewetterberichten und Ankertipps.

104 Seiten, spiralisiert, 164 Pläne, EUR **30,80**



**JOHN MARCHMONT**  
**COSTAS DEL SOL AND BLANCA**  
Mediterranean Spain Pilot

Gibraltar to Denia incl. Marbella, Alicante and the Mar Menor.

166 Seiten, Karten und Pläne, gebunden, EUR **54,90**



**VIDEOSAIL**  
**SPANISCHE MITTELMEERKÜSTE**

Der Videosail Revierführer stellt die Häfen und Marinas entlang der spanischen Mittelmeerküste vor - von der französischen Grenze bis nach Cartagena, inklusive der Absprunghäfen für Törn in den Balearen. Er informiert über Wissenswertes von Land und Leuten, gibt Tipps zu Besonderheiten des Reviers, zu touristischen Zielen und Freizeitangeboten. Kurz der Film ist das ideale Medium um Skipper und Crew auf ihren Törn einzustimmen.

DVD, Laufzeit: 55 Minuten, EUR **39,90**



**RCC PILOTAGE FOUNDATION**  
**CORSICA AND NORTH SARDINIA**

A new edition of the original pilot to Corsica but including the adjacent coast of Sardinia. Fully updated by John Marchmont.


250 Seiten, gebunden, Karten, Fotos, EUR **49,90**



**NORTH AFRICA PILOT**

This 3rd edition of this pilot to Gibraltar, Morocco, Algeria, Tunisia, Malta, and the Scillian Channel is now in full colour!


230 Seiten, gebunden, durchgehend farbig, EUR **64,90**



NAUTIK-VERLAG  
**LEUCHTFEUERVERZEICHNIS 2009 TYRRHENISCHES MEER / SIZILIEN**  
 einschließl. Korsika, Sardinien, Sizilien und Malta

- 173 Seiten, kartoniert, EUR 17,30
- Komplettes Buch als PDF Datei auf CD-ROM, EUR 17,30

NEU 2009



DSV VERLAG  
**ITALIEN Küsten Liguriens und der Toskana**  
 Dieser sorgfältig recherchierte Wassersportführer enthält neben allgemeinen Angaben zu Revier, Klima, Wetter und Navigation viele Detailhinweise zu Häfen und Ankerbuchten, die man weder der Seekarte noch den amtlichen Seehandbüchern entnehmen kann. Auch nützliche Infos für Landgänge fehlen nicht. Luftaufnahmen, Übersichtsfotos;

- 342 Seiten, gebunden, Farbfotos, Karten, EUR 30,90



ROD HEIKELL  
**KÜSTENHANDBUCH ITALIEN**  
**Ventimiglia - Brindisi, mit Sardinien, Sizilien und Malta**  
 Dieser nautische Reiseführer beschreibt die Festlandküste der italienischen Halbinsel. Dieses nautische Standardwerk stellt die vielfältigen Reviere anhand von ausführlichen Texten, detaillierten Plänen und zahlreichen Farbfotos, darunter viele Luftbilder, vor. Ein unentbehrlicher Begleiter bei jedem Törn.

- 452 Seiten, 450 Pläne, gebunden, EUR 51,30
- Englische Ausgabe (2006), EUR 64,90

NEU 2009



AXEL KRAMER  
**SIZILIEN MALTA TUNESIEN Hafenführer**  
 In einer Neuauflage bietet der bekannte österreichische Mittelmeerautor einen Führer für die interessante Kombination aus Sizilien, Malta und Tunesien. Mit vielen Hafenplänen, Skizzen und s/w Fotos und in praktischer Spiralbindung. Ein Führer für die Reviere abseits der klassischen Mittelmeer-Segelrouten.


- 137 Seiten, Spiralbindung, EUR 29,00

NEU 2008



LAC  
**ISOLE EOLIE O LIPARI**  
 Touristische Strassen- und Seekarte, mehrsprachig, EUR 7,50

# REVIERFÜHRER NORDEUROPA



THE CRUISING ASSOCIATION  
**THE CRUISING ALMANAC 2009-2010**  
 The Cruising Almanac covers Northwest Europe from the Shetlands to Gibraltar and West Ireland to the Baltic. For this edition the fully revised and corrected text, includes an improved introduction with a recompiled section on weather. Details are provided for seven extra harbours and the section on the West coast of France has also been completely overhauled. As well as hundreds of small changes to plans throughout the work there are 15 new plans.

- 474 Seiten, kartoniert, 500 Karten, EUR 49,90

NEU 2009



RCC PILOTAGE FOUNDATION  
**THE BALTIC SEA**  
 Germany, Denmark, Sweden, Finland, Russia, Poland, Latvia, Lithuania & Estonia



This handbook provides pilotage for key ports and harbours around the Baltic. For each country there is a summary of information on history, geography, cruising, formalities, weather and routes. Over 50 full-colour plans and photographs have been incorporated to make this a unique reference work for planning and on board.

- 230 Seiten, gebunden, durchgehend farbig, EUR 64,90



JÖRN HEINRICH  
**KÜSTENHANDBUCH BALTIKUM mit Südküste Finnland**

Dieser neue nautische Reiseführer macht Appetit auf ein Revier, das nun beginnt, aus seinem jahrzehntelangen Dornröschenschlaf zu erwachen. In diesem großartigen Ostseerevier, dessen Ursprünglichkeit und landschaftliche Schönheit eine ständig wachsende Zahl von Yachten anzieht, gibt es viel Neues zu entdecken.

- 176 Seiten, 90 Pläne, 80 Fotos, gebunden, EUR 30,80

## Nordsee - Ostsee



DELIUS KLASING  
**DVD REVIERFÜHRER**  
 • Kattegat und Limfjord Laufzeit: 120 Minuten  
 • Westküste Schweden Laufzeit: 180 Minuten  
 • Seeland und Grosser Belt Laufzeit: 180 Minuten


Diese DVDs bestehen aus zwei Teilen: einem Videobeitrag mit nautischen und touristischen Informationen über die Region sowie einem ausführlichen nautischen Revierführer. Jeder Hafen kann direkt angewählt werden. Hier findet der Benutzer neben ausführlichem Videomaterial über die Ansteuerung und die Verhältnisse im Hafen auch eine Hafenkarte und zumeist zusätzlich eine Luftaufnahme.

- DVD, Laufzeit: 180 Minuten, EUR 26,30



DSV / DELIUS KLASING  
**REVIERFÜHRER NORDSEE**  
 Die Nordsee ist eines der interessantesten Reviere für deutsche Booturlauber, und dem trägt die grundlegend überarbeitete und erweiterte Neuauflage des Revierführers Nordsee Rechnung. Revierbezogen findet der Nutzer Angaben zu Wetter, Gezeiten und Strömung, Entfernungen, Küstenformen, Schifffahrtsvorschriften, Ortung, See- und Revierfunk etc.

- 444 Seiten, 115 Pläne, gebunden, EUR 40,10



JAN WERNER  
**TÖRNFÜHRER NORDSEKÜSTE**  
 Band 1: Cuxhaven bis Den Helder  
 Band 2: Elbe bis Sylt

Das Wattenmeer, als nicht gerade leichtes Revier bekannt, wird in diesem Führer so anschaulich beschrieben, dass auch der Revierfremde gut zurecht kommen wird. Diese Törnführer sind komplett ausgestattet mit mehrfarbigen Hafen- und Übersichtsplänen, Farbfotos und einer Beschreibung des Wattenmeers.


- jeder Band: ca. 270 Seiten, kt., 40 Fotos, EUR 30,80




JAN WERNER  
**TÖRNFÜHRER HOLLAND**  
 Band 1: umfaßt das Revier von Zeeland, die großen Flüsse wie Rhein, Waal und Maas, die Törns vom IJsselmeer nach Utrecht, über Gouda zum Welthafen Rotterdam, über Delft nach Haarlem und Amsterdam. Und die Westerschelde.  
 Band 2: beschreibt das IJsselmeer, dazu Friesland, das holländische Wassersportrevier, die Standemastroute von der Ems zum IJsselmeer, die Moorlandschaft von Overijssel und das Revier von Noord-Holland, von Amsterdam bis Den Helder.

- 200 Seiten, kt., 35 Fotos, 80 Pläne, EUR 30,80

Erscheint Frühjahr 2009



JAN WERNER  
**TÖRNFÜHRER DÄNEMARK**  
**Band 1: Jütland, Anholt, Laeso**  
**Band 2: Fünen, Seeland, Lolland, Falster, Mon, Bornholm**  
 Die bewährten Führer für die beliebten dänischen Reviere. Die mehrfarbigen Hafen- und Übersichtspläne zusammen mit wertvollen Tipps für interessante Landausflüge machen sie zu idealen Begleitern für den Urlaubs- und Fahrtensegler. Naturschönheiten u. Sehenswürdigkeiten werden anschaulich beschrieben.  
 je ca. 280 Seiten, 45 Farbfotos, 110 Pläne, EUR **30,80**



GERTI UND HARM CLAUSSEN  
**TÖRNFÜHRER SCHWEDEN**  
**Band 1: Die Westküste**  
**Band 2: Südküste und Ostküste**  
 Die Schwedenexperten haben zahlreiche Saisonen an Schwedens Küsten verbracht um diese Reiseführer zu verfassen. Alle Daten und Karten sind gründlich recherchiert und enthalten Farbfotos der schönsten Häfen und Ankerplätze. Jeder Band enthält Angaben für Ansteuerung, Hafenpläne und viele Tipps.  
 jeder Band: 300 Seiten, kt., Pläne, Fotos, EUR **30,80**




GERTI UND HARM CLAUSSEN  
**ANKERPLÄTZE IN DÄNEMARK**  
 302 Seiten, gebunden, 50 Fotos, 165 Pläne, EUR **30,80**




GEORG SCHUSTER  
**100 HÄFEN IN NORWEGEN**  
**Oslo bis Spitsbergen für Fahrtensegler**  
 In diesem Buch sind mehr als 400 Häfen, Anlege- und Ankerplätze beschrieben, und zwar aus der Sicht des Seglers. Die Häfen sind so ausgewählt, daß die von Langstreckenseglern vorzugsweise benutzten Routen gut abgedeckt sind. Die Einzelangaben dienen der Planung vor der Reise und dann der Tagesplanung unterwegs.  
 146 Seiten, Ringmappe, s/w Skizzen, EUR **22,00**



DSV / DELIUS KLASING  
**REVIERFÜHRER OSTSEE**  
 Folgende Reviere der Ostsee werden für den Sportschiffer in diesem Band beschrieben: Deutsche Küsten, Beltsee und Sund, Kattegat und Limfjord, Skagerrak, schwedische Küste bis Arholma und Bornholm, Öland und Gotland, die Küsten von Polen, Litauen, Lettland, Estland und Russland. Dieser Revierführer ist ein wichtiges Bindeglied zwischen dem entsprechenden Hafenhandbuch und dem Yachtpilots.  
 484 Seiten, gb., Karten, Zeichnungen, EUR **40,10**




JUDY LOMAX / IMRAY   
**NORWAY**  
 This pilot covers the long and complex coast of Norway, from the Swedish border in the Skagerrak to the Russian border, including the Lofoten and Vesterålen islands, the arctic archipelago of Svalbard and the remote volcanic island of Jan Mayen. Fully illustrated the work is divided into a general introduction to Norway and 8 coastal sections, identifying cruising routes and describing 1.000 island, fjord and mainland harbours and anchorages.  
 300 Seiten, gebunden, EUR **74,90**



JAN WERNER  
**TÖRNFÜHRER OSTSEEKÜSTE**  
**Band 1: Travemünde bis Flensburg**  
**Band 2: Travemünde bis Stettin**  
 Neben navigatorischen Angaben, Hafenplänen und Lageskizzen informieren diese Bände über Wetter, Wind und Strömungen sowie über Einreiseformalitäten und Versorgungsmöglichkeiten. Außerdem lernt der Leser Land und Leute, Geschichte und Kultur kennen.  
 je ca. 190 Seiten, kt., Farbfotos, 85 Pläne, EUR **30,80**



ROLF REINICKE  
**LOFOTEN Nordmeerküste**  
 Die Vielfalt einer der schönsten Küstenlandschaften Nordeuropas ist Thema dieses ungewöhnlichen Buches. Rolf Reinicke beschreibt anhand faszinierender Aufnahmen die großartigen norwegischen Küstenlandschaften der Lofoten, der Vesterålen und die besonders interessanten Regionen des Festlandes nördlich vom Polarkreis.  
 252 Seiten, gebunden, 331 Farbfotos, EUR **32,90**



MICHAEL BRANDENBURG  
**KÜSTENHANDBUCH MECKLENBURG-VORPOMMERN**  
 Travemünde bis Ueckermünde mit Rügen und den Boddenengewässern. Alte Hansestädte und verträumte kleine Häfen sind die Attraktionen dieses Reviers. Farbige Hafenpläne und Farbfotos ergänzen die ausführlichen Revierinformationen und geben einen klaren Überblick für die Planung und Durchführung des Törns.  
 256 Seiten, gebunden, 90 Pläne, 120 Fotos, EUR **30,80**


Großbritannien - Irland - Biscaya - Kanal



JÖRN HEINRICH  
**KÜSTENHANDBUCH POLEN UND LITAUEN**  
**Stettiner Haff • Polnische Ostseeküste**  
**Danziger Bucht • Frisches Haff • Kurisches Haff**  
 Dieser neue nautische Reiseführer, der die rund 250 Seemeilen lange polnische Ostseeküste mit den rund 50 Häfen sowie das Kurische Haff vorstellt, macht Appetit auf ein Revier, das schnell erreichbar und nautisch interessant ist. In diesem wunderschönen Ostseerevier gibt es zudem noch viel Neues zu entdecken.  
 296 Seiten, gb., 96 Pläne, 100 Farbfotos, EUR **30,80**



EDITION MARITIM   
**NAUTICAL ALMANAC 2009**  
 Dieses Kompendium bietet alle nautischen Informationen, die ein Skipper auf den Seerevieren des europ. Atlantiks bzw. der Nordsee benötigt. Aufgeteilt in 25 Abschnitte, wird die gesamte europäische Küste vom dänischen Skagen bis zur Meerenge von Gibraltar vorgestellt: Dänemark, Deutschland, die Niederlande, Belgien, die Britischen Inseln sowie die Atlantikküsten von Frankreich, Spanien und Portugal. Neu hinzugekommen ist die Inselgruppe der Azoren.  
 1006 Seiten, kartoniert, 745 farbige Pläne, EUR **59,70**


- DSV 
- HAFENHANDBUCH Nordsee** EUR **46,30**
- Ostsee I:** Schleswig-holsteinische und dänische Ostküste mit Bornholm, Südküste Schweden; EUR **46,30**
- Ostsee II:** Schwedische Küste von Simrishamn bis Grisslehamn, Åland-Inseln, Finnland und Finnischer Meerbusen einschliesslich Russland und Estland, Rigaische Bucht, Lettland und Polen; EUR **46,30**
- Skagerrak und Kattegat:** Dänische Ostseeküste, Westküste Schweden, etc. EUR **43,20**
- Mecklenburg-Vorpommern und Polen** (2009) EUR **43,20**




DSV

**HAFENHANDBUCH BRITISCHE INSELN** Englischer Kanal Ostküsten von England u. Schottland, Nordküste Schottlands mit Orkney- und Shetlandinseln, Westküsten von Schottland, England, Wales, die Ostküste von Irland, die Englische u. die Franz. Kanalküste. EUR **46,30**


**HAFENHANDBUCH ENGLISCHER KANAL und Biskaya** Engl. Kanalküste von Dover bis zu den Scilly-Inseln, die Franz. Kanalküste von Dünkirchen bis Ouessant, die Biskayaküste von Brest bis Hendaye u. die Küste Spaniens am Golf von Biskaya bis La Coruña.  
 Loseblattsammlung in Ringordner, Karten, je EUR **46,30**



**TOM CUNLIFFE**  
**SHELL CHANNEL PILOT**  
**South Coast of England - North Coast of France**  
 Tom Cunliffe's classic pilot covers both sides of the Channel and includes information on passage making as well as the usual sailing directions for harbours in England and France. The Pilot incorporates aerial photos in colour of most of the harbours that are described in the text. Each harbour is also illustrated with a detailed plan.  
 314 Seiten, gebunden, durchgehend farbig, EUR **52,90**



**RCC PILOTAGE FOUNDATION / PETER CARNEGE**  
**THE CHANNEL ISLANDS**  
 This 2nd edition of the RCC's pilot of the Channel Islands has been completely reworked. New photographs and brand new charts support the rewritten text which describes in detail transits through and between the islands and accessing harbours. Full use is made of waypoints in order to support descriptions of transit.  
 140 Seiten, kartoniert, Farbfotos, Karten, EUR **51,90**



**KEN ENDEAN**  
**CHANNEL HAVENS**  
**Secret Inlets and Secluded Anchorages of the Channel**  
 Recognising that many of us would like to sail away from the crowd, Ken Endeau introduces the reader to beautiful, unfrequented places within the Western English Channel, from the Solent to the West Country, Channel Islands and Northern France. Here are sandy bays, coves, reef anchorages and the upper reaches of river estuaries - places neglected by most pilot books Channel.  
 166 Seiten, kartoniert, Farbfotos, Karten, EUR **27,90**




**RCC PILOTAGE FOUNDATION**  
**NORTH BISCAY** Ouessant to the Gironde Estuary  
 A complete rewrite of this essential guide to the south coast of Brittany and west coast of France, to the Gironde and Bordeaux, by Mike and Gill Barron.  
**SOUTH BISCAY** La Gironde to La Coruna  
 It provides detailed sailing directions backed by full colour plans and photographs of all ports and harbours along the extensive coast of northern Spain.  
 je ca. 250 Seiten, gebunden, EUR **59,90**


## REVIERFÜHRER KARIBIK




**BERNHARD BARTHOLMES / HANS-PETER MAYER**  
**KÜSTENHANDBUCH KUBA**  
**Der Süden mit Havanna**  
 Kuba ist eines der wenigen großen Ziele in der Karibik, das vom Yachttourismus bisher kaum entdeckt wurde. Die maritime Infrastruktur mit Marinas und Yachteinrichtungen aller Art ist mittlerweile im Aufbau begriffen. Europäische Fahrtensegler sind willkommen, um die fast 650 sm lange Küstenlinie mit ihren traumhaften Stränden und Ankerbuchten sowie die Inseln zu erkunden.  
 248 Seiten, gebunden, 53 Pläne, Fotos, EUR **39,10**



**HANNS MARZINI / ERNST GREINDL**  
**CUBA**  
 Kuba ist die neueste Entdeckung von Hanns Marzini auf der Flucht vor überfüllten Ankerbuchten, Häfen und Marinas. Diese Präsentation kann nicht als Ersatz für einen Reiseführer dienen. Sie soll vielmehr Eindrücke vermitteln die Sie auf einem Segeltörn in dieser Region erwarten.  
 DVD, Laufzeit: ca. 60 Minuten, EUR **29,90**




**CHRIS DOYLE**  
**CRUISING GUIDE TO TRINIDAD AND TOBAGO**  
**Plus Barbados and Guyana**  
 This new, completely updated edition has been expanded to include Guyana. Including 53 sketch charts, aerial photographs, dazzling scenic photography throughout, unsurpassed onshore information with sections on exploring, provisioning, services and restaurants.  
 256 Seiten, kartoniert, EUR **27,90**




**CHRIS DOYLE**  
**CRUISING GUIDE TO VENEZUELA & BONAIRE**  
 This guide was meticulously researched with more than 100 sketch charts, including GPS coordinates and valuable aerial photographs. This guide provides a wealth of information for the cruiser venturing to Venezuela and the pristine waters of nearby Bonaire.  
 288 Seiten, spiralisiert, EUR **29,90**




**CHRIS DOYLE**  
**CRUISING GUIDE TO THE WINDWARD ISLANDS**  
 Revised and updated for 2009-2010, this guide features detailed sketch charts based on the author's own surveys, and aerial photos of most anchorages. It also includes clear and concise navigational information. It covers the islands from Martinique to Grenada, with dazzling scenic photography, unsurpassed onshore information, sections on exploring, provisioning, water sports and photography.  
 400 Seiten, kartoniert, EUR **32,90**




**CHRIS DOYLE**  
**CRUISING GUIDE TO THE LEeward ISLANDS**  
 Completely updated and meticulously researched, this guide covers the islands from Anguilla to Dominica with dramatic full color photographs of these areas. It has become an essential tool for all cruisers sailing this region with over 90 up-to-date sketch charts, and aerial photos of most anchorages, detailed shore-side information covering services, restaurants, provisioning, travel basics and island history.  
 506 Seiten, spiralisiert, EUR **34,90**




**SIMON SCOTT / NANCY SCOTT**  
**CRUISING GUIDE TO THE VIRGIN ISLANDS**  
 Completely revised and updated for 2009-2011 edition with full color sketch charts. Includes a free 17" x 27" color planning chart covering the Virgin Islands from St. Thomas to Anegada. Information covers: Anchoring and mooring information and fees. Customs, immigration and National Parks regulations. Particulars on marina facilities and the amenities they offer. Shore-side facilities etc..  
 348 Seiten, spiralisiert, EUR **32,90**



**JACQUES PATUELLI**  
**GRENADA TO THE VIRGIN ISLANDS PILOT**  
 This guide is packed with interesting and useful background information on the Caribbean. Each island is dealt with in detail and pilotage notes are followed by tourist information and useful data on formalities and facilities. At the end of the book there is a substantial section which provides a directory of names and addresses of every conceivable provider of facilities for yachtsmen.  
 300 Seiten, kartoniert, Farbfotos, EUR **52,90**



**CLAIBORNE S. YOUNG**  
**CRUISING GUIDE TO WESTERN FLORIDA**  
 Once again, cruising expert and writer Claiborne S. Young has put together a critical, accurate, and comprehensive guide to the waters along the western coast of Florida. He furnishes dozens of invaluable maps, photographs, and chart references. Sections on unsafe areas help boaters avoid dangerous waters.  
 554 Seiten, kartoniert, EUR **35,90**



BERNHARD BARTHOLMES

**SEGELN IN DER KARIBIK**

Wahre Schatzinseln für Wassersportler sind die Inseln der Karibik. Mit zweifarbigen Plänen stellen diese nautischen Reiseführer die Marinas und Ankerplätze der Region vor. Nautische Informationen, Hinweise zu Klima und Wetter, Anreise, Zoll sowie viele touristische Tipps machen die Führer komplett.

**Band 1: Martinique bis Grenada + Tobago**


Zu den Windward Islands von Martinique bis Grenada und Barbados ist die südlich gelegene Insel Tobago hinzugekommen.

**Band 2: Anguilla bis Dominica**

Karibische Leeward Islands Anguilla, St. Martin, St. Bartelemy, Barbuda, Nevis, St. Eustacius, Antigua, St. Christopher, Montserrat, Marie Galante, Guadeloupe und Dominica.

**Band 3: Virgin Islands**

je: ca. 210 Seiten, gb., 50 Pläne, 50 Fotos, EUR 37,10




YACHTSMAN'S GUIDE

**YACHTSMAN'S GUIDE TO THE BAHAMAS**

Nearly 500 pages chocked full of island details & information. Including updated cruising information & sketch charts, new color and more aerial and ground photography every year. Also includes cruising information for Turks & Caicos as well as The Dominican Republic.

ca. 500 Seiten, kartoniert, EUR 44,90



ERIC BAUHAUS

**THE PANAMA CRUISING GUIDE**

**A complete sailors guide to the isthmus of Panama**

This third edition of the Panama Cruising Guide is the most comprehensive, complete and easy to use cruising guide for the beautiful Isthmus of Panama. 205 charts, 220 waypoints and 276 color photographs are divided into 10 chapters, cover the Panama Canal transit, and both the Caribbean and Pacific coasts of Panama from border to border.

356 Seiten, kartoniert, Farbfotos, Karten, EUR 54,90



FREYA RAUSCHER

**CRUISING GUIDE TO BELIZE AND MEXICO'S CARIBBEAN COAST**

All points of interest afloat and ashore are located on the charts. Covers chartering, fishing, snorkeling and diving, how to get there, customs, transportation, things to bring, suggested itineraries, weather, navigation, communications, history, government and economy. Includes descriptions of Mayan ruins.

296 Seiten, kartoniert, 2 extra Karten, EUR 44,90



**REVIERFÜHRER ATLANTIK**




ANNE HAMMICK / GAVIN MCLAREN

**HANDBUCH FÜR DEN ATLANTISCHEN OZEAN**

Die einzelnen Kapitel behandeln ebenso übersichtlich wie gründlich alle Aspekte der Planung und Vorbereitung sowie den Ablauf eines längeren Blauwassertörns. Ob für die erste Atlantiküberquerung oder den weiteren Langtörn eines erfahrenen Seeseglers: Dieses Handbuch bietet seinen Lesern Ratschläge zu allen Fragen.

272 Seiten, gebunden, 70 Pläne, EUR 41,10



ALASTAIR BUCHAN

**EINMAL KARIBIK UND ZURÜCK**

**Das Praxisbuch für die Atlantik-Traumroute**

In einzigartiger Weise kombiniert der Autor alle nötigen Daten und Fakten mit Ratschlägen aus erster Hand zu einem Handbuch für die Vorbereitung und Durchführung einer Atlantik-Rundreise. Egal, an welchem Punkt der Leser plant, in die Atlantikroute einzusteigen und egal, ob er vorhat, in der Karibik zu überwintern - der Autor hat für alle denkbaren Varianten die richtigen Tipps parat.

152 Seiten, kartoniert, 200 Farbbildungen, EUR 20,60




ASTRID BREUER-GREIFF / VOLKER BREUER

**SEGEL- UND SPRACHFÜHRER ATLANTIK**

Dieser Ratgeber kombiniert in einzigartiger Weise segelpraktische und sprachliche Informationen. Zunächst werden die Törnvorbereitung, die einzelnen Häfen sowie die Versorgung während der Etappen angesprochen. Der Leser erhält im Anschluss einen ausführlichen Sprachführer Englisch mit speziellen Ausdrücken für Segler, gefolgt von einem kleinen Sprachführer mit den wichtigsten Redewendungen in Französisch, Spanisch und Portugiesisch.

232 Seiten, kt., 57 Farbbildungen, EUR 20,60




ANNE HAMMICK

**ATLANTIC ISLANDS PILOT**

**Azores, Madeira, Canaries and Cap Verde Islands**

Many yachts use the island groups of the northwest Atlantic as a staging post in the passages across the Atlantic - the Canaries for yachts moving westwards to the Caribbean in the winter and the Azores for yachts on passage to Europe in the summer. The island groups, are also interesting cruising areas in their own right. This pilot provides all the information required for safe navigation.

320 Seiten, gebunden, EUR 64,90




RCC PILOTAGE FOUNDATION

**ATLANTIC SPAIN AND PORTUGAL**

**La Coruna to Gibraltar**

The fifth edition of this pilot has been completely redesigned with a clearer full colour layout. There are more coastal plans which are used to display approach and entrance waypoints. Since the last edition facilities for yachts have been improved dramatically, particularly in Galicia, and the text has been updated accordingly. This new edition incorporates Patrick Roach's latest aerial photography.

272 Seiten, gebunden, Karten und Farbfotos, EUR 64,90



ANNIE HILL

**BRAZIL AND BEYOND**

**Long distance voyaging**

In her typical, well-written fashion, Annie gives us enough technical information to satisfy any sailor as well as plenty of travel adventure to satisfy the sailor's soul. Rejoin Annie for an exploration of the east coast of South America and the Falkland Islands.

320 Seiten, kartoniert, s/w Skizzen, Fotos, EUR 29,90



CORNELL

**CANARY ISLANDS CRUISING GUIDE**

World Cruising Club publishes comprehensive guides to marinas, ports and anchorages with information on marina services, repair facilities as well as shoreside attractions. General information on the places, their history and culture, weather and entry procedures are included as well as routes to and from the various archipelagos.

134 Seiten, spiralisiert, Karten, Farbfotos, EUR 29,90



RCC PILOTAGE FOUNDATION

**CRUISING GALICIA**

**The Rias and Harbours of North West Spain**


The authors have spent several seasons cruising in the area and using their local connections have produced a modern guide that provides in-depth information necessary for yachts spending time visiting the rias and ports of Galicia. Annotated town plans covering over 90 destinations show shore-side facilities and recommended restaurants and side panels provide advice on places to visit.


303 Seiten, gebunden, Karten und Farbfotos, EUR 64,90







# REVIERFÜHRER PAZIFIK - INDIK - SÜDSEE



RCC PILOTAGE FOUNDATION   
**THE PACIFIC CROSSING GUIDE**  
 A complete reference for anyone contemplating sailing the Pacific in their own boat. From ideal timing, suitable boats, routes, methods of communication and provisioning to seasonal weather, departure and arrival ports, facilities, likely costs and dangers, the comprehensiveness of this new edition will both inspire dreamers and instil confidence in those about to depart.

208 Seiten, kartoniert, 75 Farbkarten, EUR 74,90




CLAY WARWICK   
**SOUTH PACIFIC ANCHORAGES**  
 Includes harbours, sketch charts, information about: Mariana Islands, Marshall Islands, Society Islands, Easter Islands, New Zealand, Tonga, Solomon Islands, French Polynesia, Pitcairn Islands, Marquesas, New Caledonia, Western Samoa, Vanuatu, Fiji, Gilbert Islands, Tuvalu, Cook Islands and Tuamotus.


277 Seiten, kartoniert, s/w Karten, EUR 46,90




THE MOORINGS   
**A CRUISING GUIDE TO THE LEEWARD ISLANDS OF TAHITI IN FRENCH POLYNESIA**  
 Weather • Currency • Eating out • Shopping • Accommodation • Service calls • Shoreside • Details • Activities • Tides and currents • Radio procedures • Anchorages with charts and descriptions


30 Seiten, spiralisiert, Seekarte beigelegt, EUR 17,90




KEN HELLEWELL   
**KINGDOM OF TONGA**  
**Ken's Comprehensive Cruising Guide**  
 Tonga is truly one of the most interesting and rewarding cruising grounds in the Pacific. This guide covers over 90 anchorages along with charts, commentary and GPS waypoints. Photos show entrances with islands, structures, anchorages and more. Plus, there is information on weather, ports of entry, food and provisioning, customs and people.


176 Seiten, spiralisiert, Fotos, Karten, EUR 69,90




PATRICK BONNETTE / EMMANUEL DESCHAMPS   
**GUIDE TO NAVIGATION AND TOURISM IN FRENCH POLYNESIA**  
**Marquesas, Tuamotu, Gambier, Societies-Tahiti, Australs**  
 As well as being a navigational guide, this book is also an introduction to the daily life and tourist activities in French Polynesia. It contains detailed charts, photos and drawings, piloting instructions, as well as advice for administrative and customs formalities.


288 Seiten, gebunden, EUR 72,90



EARL R. HINZ / JIM HOWARD   
**LANDFALLS OF PARADISE**  
**Cruising Guide to the Pacific Islands**  
 The fifth edition of this sailing standard includes updated charts and text reflecting changes in regulations and facilities for most countries and specific ports of entry. New appendices include procedures for entry to Australia, which are more exacting than most Pacific landfalls and an list of information sources.


391 Seiten, kartoniert, 102 Karten, EUR 46,90



B. O'LEARY / A. DOWDEN   
**ANDAMAN SEA PILOT**  
 The Andaman Sea which forms the eastern Indian Ocean is connected to the western Pacific through the Malacca straits and the South China Sea. This Pilot includes seven countries in detail: Thailand, Myanmar, Malaysia, Singapore, Vietnam, Cambodia and India's Andaman Island. All the information required to pass through or cruise and explore these regions by yacht is presented in an easy-to-reference style.


193 Seiten, kartoniert, Karten, EUR 69,90




ROD HEIKELL   
**INDIAN OCEAN CRUISING GUIDE**  
 This guide provides all the essential information on planning a passage, on climate, routes and formalities. You will also find detailed sailing directions for key harbours and cruising areas where yachts are likely to settle for some time. There are sections on Malaysia, Western Thailand, Sri Lanka, Southwest India and the Red Sea. Christmas and Cocos Keeling islands are covered as are Mauritius, the Seychelles, Madagascar, East Africa and Durban.

261 Seiten, gebunden, Karten, s/w Fotos, EUR 64,90



MARIOLINA ROLFO / GIORGIO ARDRIZZI   
**PATAGONIA & TIERRA DEL FUEGO**  
**Chilean and Argentine coasts from Valdivia to Mar del Plata**  
 The first section contains subjects of general interest such as flora, fauna, geology, history and heritage. The second part is strictly nautical and is the result of seven years experience in sailing these waters. The authors have selected and personally tested over 400 anchorages - all noted with accurate descriptions and drawings so as to provide the necessary information for a safe navigation.


720 Seiten, gb., 407 Karten, 150 Zeichnungen, EUR 75,00



TOM MORGAN   
**SOUTH AFRICAN NAUTICAL ALMANAC 2008/2009**  
 • New aerial photographs & Fully revised text  
 • Boating services directories  
 • Recommended by SAMS  
 • Revised SAFETY RULES  
 • Pilotage, ports and facilities  
 • Lights, Radio schedules and selected launch sites


152 Seiten, kartoniert, reich illustriert, EUR 29,90




R.C.C. PILOTAGE FOUNDATION   
**CHILE** Arica Desert to Tierra del Fuego  
 This pilot covers the coasts from Arica in the inhospitable desert in the north to the glacial fiords of Cape Horn in the south. The Chilean coast offers the complete range of scenery and is one that is only just beginning to be discovered as a cruising ground. This guide offers detailed sailing directions of almost all the important harbours and anchorages.


210 Seiten, kartoniert, s/w Kartenskizzen, EUR 54,90




RCC PILOTAGE FOUNDATION   
**CRUISING GUIDE TO SOUTHEAST ASIA**  
 The Text provides sailing directions supported by detailed charts and harbour plans for the essential harbours and anchorages. Each volume has a substantial introductory section which provides background information on the countries, culture, politics, navigation and equipment. Climate and weather are discussed at length.

Vol 1: South China Sea, Philippines, Gulf of Thailand to Singapore  
Vol 2: Papua Neu., Indonesia, Malacca Strait, West Coast Thailand  
je ca. 220 Seiten, kartoniert, Karten, je EUR 54,90



DAVID COLFELT   
**100 MAGIC MILES**  
**of the great Barrier Reef – the Whitsunday Islands**  
 The book provides exhaustive, reliable detail about the Whitsundays, including the many splendid anchorages in Australia's finest cruising grounds. But it is more than a cruising guide. 100 Magic Miles covers the whole Whitsunday area, a particularly beautiful part of the Great Barrier Reef Marine Park, located in the Queensland tropics between latitude 20° and 21° south.

256 Seiten, kartoniert, reich illustriert, EUR 64,90




DAVIES / MORGAN

**RED SEA PILOT**

This Pilot covers the area from Oman via Strait of Bab el Mandeb, the Red Sea coasts, Gulf of Eilat and the Suez Canal to the yacht harbours of Israel and Cyprus. There is a lengthy introduction which provides valuable planning and background information.

295 Seiten, gebunden, EUR **64,90**



ALAIN RONDEAU

**SEYHELLES NAUTICAL PILOT**

This is the first nautical guide concerning this vast Indian Ocean archipelago, a vision of earthly paradise best admired from a yacht's deck. Add to that the generally trouble-free sailing conditions between the islands and the easy going lifestyle of the local population, you have all you need within a 60-mile radius of the main island Mahé to provide several weeks of idyllic cruising.

264 Seiten, kt., engl./franz., farbige Luftbilder, EUR **49,90**

**ZEICHENERKLÄRUNGEN**

HRVATSKI HIDROGRAFSKI INSTITUT

**ZNACI I KRATICE (KARTA 1)**

Symbols and Abbreviation used on charts (INT 1)  
Kroatische Seekarten-Zeichenerklärung

EUR **29,95**

BUNDESAMT FÜR SEESCHIFFFAHRT UND HYDROGRAPHIE

**INT 1**

Zeichen, Abkürzungen, Begriffe in deutschen Seekarten  
(inkl. englischer Übersetzung)


EUR **9,80**

HYDROGRAPHIC OFFICE

**CHART 5011 (INT 1)**

Symbols and Abbreviations used on Admiralty Charts

EUR **18,50**

**LEUCHTFEUER-  
VERZEICHNISSE**


NAUTIK-VERLAG

**LEUCHTFEUERVERZEICHNIS  
ADRIA / IONISCHES MEER 2009**

Die Leuchtf Feuerverzeichnisse enthalten alle festen und schwimmenden Feuer. Sie werden bis zum Drucktermin aktualisiert und danach durch die amtlichen Nachträge der hydrographischen Institute von Italien, Kroatien, Griechenland, der Türkei und Großbritannien ständig aktualisiert. Süd- und Ostküste Italiens bis zur griech. Westküste.

173 Seiten, kartoniert, EUR **17,30**

Komplettes Buch als PDF Datei auf CD-ROM, EUR **17,30**

NEU  
2009


NAUTIK-VERLAG

**LEUCHTFEUERVERZEICHNIS  
ÄGÄIS / LEVANTE 2009**

Küsten und Inseln der Ägäis und des östlichen Mittelmeeres. West-, Nord- und Ostküste der Ägäis mit Bosphorus, Marmarameer und Dardanellen. Südküste der Türkei alle Inseln bis Kreta, Rhodos und Zypern. Erstellt nach amtlichen Unterlagen in Zusammenarbeit mit dem Bundesamt für Seeschifffahrt + Hydrographie Hamburg/Rostock.

173 Seiten, kartoniert, EUR **17,30**

Komplettes Buch als PDF Datei auf CD-ROM, EUR **17,30**

NEU  
2009

NAUTIK-VERLAG

**LEUCHTFEUERVERZEICHNIS 2009  
TYRRHENISCHES MEER / SIZILIEN**

einschließlich Korsika, Sardinien, Sizilien und Malta

173 Seiten, kartoniert, EUR **17,30**

Komplettes Buch als PDF Datei auf CD-ROM, EUR **17,30**


NEU  
2009

HYDROGRAPHIC OFFICE

**ADMIRALTY LIST OF LIGHTS VOL.  
E - (NP. 78)**

Mediterranean, Black and Red Sea

EUR **49,90**


**TÖRNBERICHTE  
ERZÄHLUNGEN**

JACQUELINE TABARLY / DANIEL GILLES

**ÉRIC TABARLY Ein Seglerleben**

Spektakuläre Reisen und Regattateilnahmen haben Éric Tabarly als herausragenden Seesegler wie auch innovativen Tüftler und Konstrukteur bekannt gemacht. Umso schmerzlicher erscheint es, dass diese Segellegende auf einer Reise anlässlich des 100. Geburtstages seiner großen Leidenschaft, der ersten PEN DUICK, nach einem tragischen Unfall in der Irischen See im Juni 1998 verschollen blieb.

232 Seiten, kartoniert, 370 Fotos, EUR **23,60**

NEU  
2009

ASTRID ERDMANN

**DIE WELTUMSEGLERIN**

Astrid Erdmann erzählt, wie sie das Meer, die Inseln und Menschen und das Leben mit Kleinbooten erfahren hat - als junge Frau um die Welt, als Mutter mit Kind in der paradisiischen Inselwelt der Südsee, aber auch ganz schlicht auf Reisen um ein paar Kaps nach Schottland, Bornholm oder innerhalb der Dänischen Südsee. Ganz am Rande dokumentiert die Weltumseglerin Anregungen, Lösungsvorschläge und Lektionen, die das Segeln lehrt.

288 Seiten, gebunden, 80 Fotos, EUR **23,60**

NEU  
2009

HANS HABECK

**MAL SEH'N, WIE WEIT WIR KOMMEN  
Mit dem Kleinboot um die Welt**

Mit einem sechseinhalb-Meter-Boot um die Welt, zu dritt. Mit Kind. Eine Extremreise? Wahnsinn? Kann das gut gehen? Als die junge Familie losfährt - Sohn Andreas ist bei Antritt der Reise gerade mal drei Jahre alt - ist sie voller Zweifel. Doch gemeinsam werden alle Schwierigkeiten gemeistert, das neu gekaufte, kaum getestete Boot „live“ erprobt, die Freiheit der Meere auf kleinem Fuß genossen.

240 Seiten, 40 Farbfotos, gebunden, EUR **12,40**

NEU  
2009

ARVED FUCHS

**KEIN WEG IST ZU WEIT****Die Geschichte der DAGMAR AEN**

Neben den persönlichen Erlebnissen und dem Bordalltag abseits der bekannten Expeditionshöhepunkte erfährt der Leser einiges über Haikutter und Traditionsegler, über Freuden und Leiden, die hölzerne Schiffe mit sich bringen. Amüsante Episoden und harter Einsatz, Historisches und bisher nie veröffentlichtes, herrliche Bilder zum Staunen und Schwelgen.

144 Seiten, gebunden, 90 Fotos, EUR **22,70**

NEU  
2009



STEFAN KRÜCKEN / ACHIM MULTHAUPT  
**ORKANFAHRT**  
 25 Kapitane erzählen ihre besten Geschichten  
 "Orkanfahrt" sammelt 25 Liebeserklärungen an die Seefahrt, an einen Beruf, der wie kein anderer Sehnsüchte, Fernweh, Romantik und die Lust auf Abenteuer weckt. Dies ist eine Hommage an alle Männer auf See. Geschichten aus der Wirklichkeit, spannend aufgeschrieben von Stefan Krücken, fotografiert von Achim Multhaupt. Denn nichts ist so fesselnd wie das echte Leben.

NEU 2008

176 Seiten, gebunden, 35 Abbildungen, EUR 30,70



JIMMY CORNELL  
**SEHNSUCHT NACH DER SEE**  
 Fazit dreier Weltumsegelungen  
 Der Autor, der mit seinen früheren Büchern stets reine Fachliteratur veröffentlichte, legt nun erstmals ein fast 500 Seiten starkes autobiografisches Werk vor, in dem er nicht nur seine ganz persönlichen Segelerfahrungen schildert, sondern dem Leser auch Einblicke in seine Lebensphilosophie und sein Privatleben gewährt.

NEU 2008


487 Seiten, gebunden, 300 Fotos, EUR 41,10



NATHALIE MÜLLER / MICHAEL WNUK  
**MEER ALS EIN TRAUM** Unter Segeln ins Glück  
 Fast schon ein Klassiker: Ein junges Paar, gerade mit der Ausbildung fertig, hat einen Traum: das Meer. Was als zweisames Abenteuer und mit der Zielsetzung "drei Jahre Auszeit" beginnt, entwickelt zunehmend eine Eigendynamik. Am Ende blicken sie auf sieben Jahre zur See zurück, sind reifer geworden, haben einen unendlichen Erfahrungsschatz - und unterwegs zwei Kinder geboren, die ihre ersten Jahre im freien Leben auf den Ozeanen genießen.

NEU 2008

280 Seiten, gebunden, 60 Fotos, EUR 20,50



HEIDE WILTS  
**INSELN JENSEITS DER ZEIT**  
 Mit der FREYDIS durch Melanesien  
 Nach ihrer siebenjährigen Antarktis-Umrundung, die ihre FREYDIS in Deutschland zum Inbegriff des Abenteuer Schiffes werden ließ, erhielten Wilts' vom Magazin GEO die Anfrage, ob sie mit der FREYDIS als Expeditionsbasis für eine viermonatige Forschungsreise zu den entlegensten Plätzen Melanesiens zur Verfügung stünden. Damit beginnt eine der abenteuerlichsten Reisen ihres bald 40-jährigen Seglerlebens.

NEU 2008


256 Seiten, kartoniert, 49 Fotos, EUR 12,40



DEE CAFFARI  
**GEGEN DEN STROM** In 178 Tagen allein um die Welt  
 "Willst du eigentlich nur reden oder auch handeln?" Dieser Satz, der in einem ihrer letzten Gespräche mit ihrem Vater fiel, sollte das Leben Dee Caffaris völlig umkrempeln. Nach seinem Tod beginnt für sie eine Zeit der Neuorientierung. Sie sucht nach ihrer eigenen Bestimmung im Leben und findet sie auf dem Meer. Aus der Sportlehrerin wird eine Profiskipperin. Die Einhand-Weltumsegelung nonstop gegen den vorherrschenden Wind und die Strömungen wird ihr ehrgeiziges Projekt.

NEU 2008

208 Seiten, kartoniert, 36 Farbfotos, EUR 20,50



WOLFGANG BLANKE  
**AUSSTEIGEN**  
 oder Von der Philosophie des Fahrtenseglens  
 Ein Mann aus gutbürgerlichen Kreisen steigt wohlgeplant aus dem geordneten Leben aus. Der Bogen seiner anschließenden Reisen spannt sich von der Türkei bis nach Südfrankreich. Nach der erfolgreichen Wiedereingliederung in das "normale" Leben fasst Wolfgang Blanke seine Erlebnisse zusammen. Er erzählt realitätsnah und bildkräftig vom Fahrtensegeln als Lebensform.

NEU 2008

120 Seiten, gebunden, 23 Illustrationen, EUR 13,30



JOHANNES ERDMANN  
**ALLEIN ÜBER DEN ATLANTIK**  
 Mein Abenteuer mit MAVERICK  
 Johannes Erdmann hat eben sein Abitur gemacht, kaum Geld, aber eine große Sehnsucht: den Ozean. Schnell wird die 36 Jahre alte MAVERICK bei Ebay ersteigert, fit gemacht. Und dann beginnt es: ein Transatlantik-Törn von Lissabon in die Karibik. Anhand von ebenso erfrischend wie spannend zu lesenden Logbucheinträgen hat er ein Buch vorgelegt, das zur Nachahmung anregt.

NEU 2008

288 Seiten, gebunden, 37 Farbfotos, EUR 20,50  
DVD, Laufzeit ca. 70 Minuten, EUR 30,80



FRIEDERUN PLETERSKI  
**EIN HAUS IN DALMATIEN**  
 Vom Leben auf einer Adria-Insel  
 Humorvoll und feinsinnig schildert Friederun Pleterski ihre Erlebnisse beim Kauf und Restaurieren ihres Traumhauses auf der Insel Olib vor Zadar. Mit ihr erobert sich der Leser nach und nach eine kleine Welt in der Adria, lernt Käse zu machen und von Trauben, Feigen und Oliven zu leben, genießt frangrischen Fisch aus dem Meer und schlägt sich mit Familien-Sippen und landestypischer Bürokratie herum.

NEU 2008


216 Seiten, gebunden, EUR 19,95



HELGE JANSEN  
**SCHAUERBÖEN - SONST GUTE SICHT**  
 Ein Seglerleben auf der Ostsee  
 Diese Seglerbiografie ist dreierlei: eine persönliche Darstellung der Nachkriegsgeschichte im Ostseeraum, ein bisschen Küstenklatsch und Hafenföhler und auch "Logbuch eines Lebens" mit persönlichen und beruflichen Auf's und Abs. Helge Janßen versteht es, scharfzüngig und humorvoll neben seinen Erlebnissen auch die seemännischen Ansprüche und politischen Komplikationen des Ostseeseglens darzustellen.

NEU 2008

256 Seiten, gebunden, 46 Abbildungen, EUR 20,50



WILFRIED ERDMANN  
**OSTSEE-BLICHE**  
 Ein Segelsommer mit KATHENA 7  
 Wilfried Erdmann erzählt in diesem Buch von den Begegnungen mit Land und Leuten, von dem großartigen Naturschauspiel des Nordens, den wechselnden Landschaften und der faszinierenden Natur: Schären, Wälder, Strände, Eilande und Wasserfälle - Ostsee total, wie Erdmann sagt: Grenzenloses Segeln in einer Natur, die nie mittelmäßig ist.

NEU 2008

272 Seiten, kartoniert, 85 Fotos, EUR 12,40



BERNT LÜCHTENBERG  
**MEERESLUST**  
 1850 Tage zwischen Himmel und Horizont  
 Wieviel Leben ist noch möglich in unserer Zeit? Der Unternehmer Bernt Luchtenborg gibt seine Workaholic-Existenz auf und bricht trotz geringer Erfahrung als Skipper zu einer fünfjährigen Weltumsegelung auf, die ihn auch zu neuen Ufern seines Lebens führen sollte. In diesem Erlebnisbericht beschreibt er die Begegnungen mit den Kulturen sowie Abenteuer und Emotionen auf den langen Törns.

NEU 2008

350 Seiten, gebunden, 50 Farbfotos, EUR 22,70



BERNT LÜCHTENBERG  
**MEERESLUST - DIE DVD**  
 Die DVD dokumentiert zu ausgesuchter Musik eine preisgekrönte Weltumsegelung abseits der normalen Routen. Die fünfjährige Weltumsegelung fand internationale Anerkennung und wurde 2005 mit dem begehrten Trans-Ocean Preis für die anspruchsvollste Hochseeseglerische Leistung gewürdigt. Zu außergewöhnlichen Aufnahmen erzählt Bernt Luchtenborg Meergeschichten von der Schönheit archaischer Welten und paradiesischer Inseln.

NEU 2008


DVD, EUR 39,99



RÜDIGER HIRCHE / GABY KINSBERGER  
**VOM ALLTAG IN DIE SÜDSEE**  
 Nach jahrelangen Vorbereitungen verlassen die beiden Autoren ihren Heimathafen am Altrhein, um in sechs Jahren die Welt zu umsegeln. Im Laufe der Zeit sammelt das Paar seine Erfahrungen. Es erkennt, dass moderne Errungenschaften das Leben der Langfahrt-Yachties erleichtern, dass man jedoch den Unkenrufen der "alten Hasen", heutzutage gäbe es auf den eingefahrenen Routen keine Abenteuer mehr, nicht unbedingt glauben darf.

NEU 2008

312 Seiten, kartoniert, 60 Farbfotos, EUR 12,40



ARVED FUCHS  
**SOUTH NAHANNI**  
 Kanu-Abenteuer im Norden Kanadas  
 Nahanni - "das Land der Leute von weit her" - so etwa könnte die Übersetzung des Flussnamens lauten, der zu einer Legende geworden ist. Zusammen mit drei Freunden hat Arved Fuchs schon vor Jahren den Nahanni in traditionellen Kanus von der Quelle bis zur Mündung befahren und schildert die Einzigartigkeit, Wildheit und Schönheit dieses Flusses.

NEU 2008

176 Seiten, kartoniert, 81 Fotos, EUR 12,40



WILFRIED ERDMANN

**ALLEIN GEGEN DEN WIND**

**Nonstop in 343 Tagen um die Welt**

Als erster Deutscher bestand Wilfried Erdmann die größte Herausforderung der Meere: In 343 Tagen segelte er 32.000 Seemeilen um die Erde - allein, nonstop und gegen die vorherrschende Windrichtung. In seinem Bordbuch hält er die lange Zeit, Angst und Hochgefühl fest.

**Buch:** 312 Seiten, kartoniert, 60 Farbfotos; EUR **12,40**  
**DVD:** Laufzeit: ca. 90 Min.; EUR **36,10**  
**Hörbuch:** 3 CDs in Jewelbox, Laufzeit: 234 Min.; EUR **25,90**



WILFRIED ERDMANN

**MEIN GRENZENLOSES SEESTÜCK**

**Jollenfahrt durch Mecklenburg**


**EIN UNMÖGLICHER TÖRN**

**Transatlantik mit Gatsby und Gewinnern**

**DIE MAGISCHE ROUTE**

**Als erster Deutscher allein und nonstop um die Welt**

je ca. 260 Seiten, kartoniert, Fotos, EUR **12,40**



WILFRIED ERDMANN

**NORDSEEBLICHE**

**Eine Segelreise im Gezeitenmeer**

Wilfried Erdmann versteht es auch in diesem Buch, Informationen über die schönsten Ecken eines schier unüberschaubaren Reviers anschaulich in einem spannenden und interessant zu lesenden Erzählband zu integrieren. So sind die Nordsee-Blicke zweierlei: Törnführer und kurzweilige Lektüre, die zum Träumen und Planen des nächsten Urlaubs einladen.

288 Seiten, kartoniert, 60 Fotos, EUR **12,40**



WILFRIED ERDMANN

**EIN DEUTSCHER SEGELSOMMER**

Vom Segeln fast auf Wasserspiegelniveau, vom beengenden Leben auf einer Jolle, vor allem aber von seinen Eindrücken der wechselhaften Landschaft und der Menschen, von seinen Zweifeln und den Momenten des großen Glücks auf einem kleinen Boot berichtet Erdmann - gekonnt, leise und ehrlich. Vergleiche zur 13 Jahre zurückliegenden Reise „Mein grenzenloses Seestück“ werden angestellt und Neues mit offenen Sinnen wahrgenommen.

224 Seiten, kartoniert, 85 Fotos, EUR **12,40**



WILFRIED ERDMANN

**SEGELZEIT**

Die nun vorliegenden Reiseaufzeichnungen entstanden überwiegend zwischen seinen langen Seetörns. Denn es gibt, auch wenn es manchmal nur kurze Fahrten waren, keine Segelzeit, in der nichts geschieht. Es sind mannigfaltige Eindrücke. Selbstauskünfte, veröffentlichte und unveröffentlichte Reportagen, Betrachtungen zum Meer, Erinnerungen, Informationen: ein erzählerischer und dokumentarischer Abriss seiner über 40 Jahren währenden Segelzeit.

286 Seiten, gebunden, 82 Fotos, EUR **23,60**




WILFRIED ERDMANN

**TAUSEND TAGE ROBINSON**

**Das Abenteuer einer Weltumsegelung**

Wilfried Erdmann, der erste Deutsche, der allein die Welt umsegelte (1966), berichtet hier über eine Weltumsegelung zu zweit: die ebenso romantische wie entbehrungsreiche Hochzeitsreise mit seiner Frau Astrid. 1011 Tage war die knapp neun Meter lange Kathena II das Zuhause der beiden, das hieß wohnen, schlafen, kochen in einem Raum, der nicht größer als das Innere eines VW-Busses war.

240 Seiten, kartoniert, zahlreiche Abbildungen, EUR **10,20**



ROLLO GEBHARD

**LOGBUCH EINES LEBENS**

Rollo Gebhard: Was hat ihn dazu gebracht, derart gefährliche Extremfahrten in kleinen Booten zu wagen? Die Antwort gibt er erstmals in dieser reich bebilderten und mitreißend geschriebenen Autobiografie. Schicksalsschläge und glückliche Fügungen bestimmen sein Leben in ständigem Wechsel. Auf viele Fragen, die sich Rollo Gebhards Millionenpublikum schon lange stellt, gibt er ungewöhnlich offen Antwort.

240 Seiten, gebunden, 300 Fotos, EUR **25,60**



BERNARD MOITESSIER

**DER VERSCHENKTE SIEG**

Als Moitessier 1969 eine gutdotierte Einhand-Nonstop-Regatta um die Welt abbrach, die er schon fast gewonnen hatte, und statt zum Zielhafen in die Einsamkeit der tahitischen Inseln segelte, schüttelte alle Welt verständnislos den Kopf. Dieses Buch liefert nachträglich die Gründe dafür. Moitessier schildert darin hautnah seine Reise und gewährt Einblicke in seine Gedanken und die innere Verarbeitung der ihn umgebenden großartigen Natur.

276 Seiten, kartoniert, 30 Farbfotos, EUR **12,40**




VERONIQUE LEREBOURS

**BEGEGNUNGEN MIT BERNARD MOITESSIER**

Bernard Moitessier, 1925 in Indochina geboren, hat eine Vielzahl von Menschen auf der ganzen Welt beeinflusst. Als 1994 stirbt, verlieren sie einen guten Freund und Weggefährten. Seine letzte Lebensgefährtin, Véronique Lerebours, hat zehn Jahre nach seinem Tod Freunde und Bekannte um ihre persönlichen Erinnerungen gebeten. Daraus ist dieses außergewöhnliche Buch entstanden.

272 Seiten, gebunden, 60 Fotos, EUR **23,60**



BERNARD MOITESSIER

**CAPE HORN The Logical Route**

This is the story of Bernard and Francoise Moitessier's honeymoon voyage from Europe to the islands of the Pacific and back by way of Cape Horn. Setting out from Tahiti, they took the fastest route, taking them through the Roaring Forties, through the high latitudes of never ceasing gale-force winds, and through iceberg territory. Their survival was due to careful preparation, great seamanship, and perhaps also their sense of harmony with their boat, Joshua, and the sea.

256 Seiten, kartoniert, EUR **26,90**




DETLEV HENSCHEL

**IM KAJAK ZUM POLARKREIS**

Ein Ostseeabenteuer: 2500 Kilometer und 93 Tage, an denen Detlev Henschel, über Regengüsse schimpfte, sich an der Sonne freute, als Exot belächelt, aber auch bewundert wurde, und es sich zudem zum Ziel gesetzt hatte, sich im Wesentlichen aus der Natur zu ernähren, ein Kamikaze-Unternehmen. Sein Reisebericht, eine selbstironische, unterhaltsame und informative Lektüre macht vor allem Lust, selbst einmal abseits der ausgetretenen Pfade Neues auszuprobieren.

240 Seiten, kartoniert, 43 Farbfotos, EUR **12,40**



DETLEV HENSCHEL

**ABENTEUER BAIKAL 1700 km allein im Kajak**

62 Tage Paddeln auf dem russischen Baikar - ein nicht unbedingt sicheres Gebiet. Das Zusammentreffen der verschiedenen Kulturen, die sich daraus ergebenden Schwierigkeiten, Begegnungen mit hungrigen Bären und der russischen Mafia, aber auch die wundervolle Landschaft, das Entdecken der "Seele" des Sees, das körperliche Erleben der Natur: Davon erzählt Henschel - offen, ehrlich, selbstironisch und ehrfürchtig seiner Umwelt gegenüber.

344 Seiten, kartoniert, 55 Farbfotos, EUR **12,40**



Arved Fuchs

**IM SCHATTEN DES POLS**



Arved Fuchs

**NORDWESTPASSAGE**



Arved Fuchs

**DER WEG IN DIE WEISSE WELT**



Arved Fuchs

**ABENTEUER ZWISCHEN TROPEN UND EWIGEM EIS**

ARVED FUCHS

**IM SCHATTEN DES POLS**

**ABENTEUER ZWISCHEN TROPEN UND EWIGEM EIS**

**NORDWESTPASSAGE Buch**

**NORDWESTPASSAGE DVD**

**DER WEG IN DIE WEISSE WELT**

EUR **13,40**

EUR **12,40**

EUR **26,80**

EUR **25,80**

EUR **12,40**



**MAUD FONTENOY**  
**GEGEN ALLE WINDE**  
**Im Einhandsegelboot um die Welt**  
 Von Réunion vorbei am Kap der Guten Hoffnung und Kap Hoorn und von dort zurück zur Trauminsel im indischen Ozean. Gegen die herrschenden Winde und Meeresströmungen. Mitreißend schildert Maud Fontenoy Gefahren und Missgeschicke, ergreifend die Begegnungen mit den Naturschönheiten der Ozeane, schonungslos ihre Ängste.

270 Seiten, kartoniert, 30 Farbfotos, EUR **12,40**

NEU 2008




**MAUD FONTENOY**  
**DER ATLANTIK UND ICH**  
**3600 Seemeilen im Ruderboot**  
 Noch nie war eine Frau allein über den Atlantik gerudert - bis Maud Fontenoy kam. Dabei traut man der hübschen, zierlichen Französin auf den ersten Blick weder die Zähigkeit noch den Mut für eine solche unglaublich erscheinende Tat zu: ein sechshundert Kilo schweres Boot aus eigener Kraft über eine Strecke von 6700 Kilometern zu bewegen, Tag für Tag nichts als rudern.

250 Seiten, kartoniert, 13 Farbfotos, EUR **11,40**



**MAUD FONTENOY**  
**EINE FRAU, EIN BOOT UND DER PAZIFIK**  
**7.000 Kilometer von Peru nach Tahiti in 73 Tagen**  
 Im Januar 2005 bricht Maud Fontenoy zu ihrer waghalsigen Expedition auf: Als erste Frau der Welt möchte die 27 Jahre alte Französin den Pazifik rudern überqueren. Von Peru nach Französisch-Polynesien, über mehr als 7.000 km mutterseelenallein auf ihrem Boot, nur von der Kraft ihrer Muskeln bewegt.

150 Seiten, kartoniert, 15 Farbfotos, EUR **11,40**



**JUTTA SCKEYDE**  
**FREUD UND LEID EINER BORDFRAU**  
**mit der "C'est sie bon" in Wilhelmshaven**  
 Jutta Sckeyde ist vier Jahre lang mit ihrem Lebenspartner um die Welt gesegelt und hat ein Buch mit ihren Erlebnissen als Bordfrau veröffentlicht. Diese Reise war eine Erfahrung, die sie nicht missen möchte: "Wir hatten eine schöne Zeit." und mittlerweile kann sie auch mit Ruhe und Abstand über das tragische Ende sprechen.

439 Seiten, kartoniert, 63 s/w Fotos, EUR **15,00**



**GERHARD SCHMIDT / SABINE SCHMIDT**  
**AUSZEIT Traum und Realität einer Weltumsegelung**  
 Wie schafft man es mit Mitte 40 einmal um die Welt zu segeln? Mit zwei Kindern und ohne Lottogewinn oder Erbschaft? Die ebenso einfache wie konsequente Antwort: Indem man alles verkauft, was man besitzt - Auto, Motorrad, Haus und Firma! Nach sorgfältigen Vorbereitungen ging es im Jahr 2000 vom Mittelmeer aus mit der Segelyacht "Summertime" auf eine Tour, die Gerhard und Sabine Schmidt in 38 Länder und einmal um die ganze Welt führen sollte!

280 Seiten, kartoniert, 32 Fotos, EUR **16,90**




**JAMES WHARRAM**  
**ZWEI GIRLS, ZWEI KATAMARANE**  
 Weites Meer, grenzenlose Freiheit, freie Liebe. Die Reise des James Wharram über den Atlantik. In beiden Richtungen, auf zwei Rümpfen, mit zwei Frauen. Ein Dokument der Zeitgeschichte. Ein Buch, das Segler in Atem hält. Es war die Zeit, die eine ganze Generation durch Bücher von Moitessier und Hiscock begeistert hat und eine Flut von Blauwasserreisen auslöste.

240 Seiten, gebunden, EUR **30,60**



**HEIDI TRAUTMANN**  
**EARLY BIRD**  
**Segelwandern von der Adria bis ins östliche Mittelmeer**  
 Karl und Heidi Trautmann haben ihren Traum verwirklicht, in ihrer Freizeit ein Segelboot gebaut, ihre Jobs an den Nagel gehängt und die Leinen gelöst. Heute ist die Early Bird ihr Zuhause, das östliche Mittelmeer ihre Heimat, der Hafen von Girne im türkischen Teil Zyperns ihr Ankerplatz.

264 Seiten, kartoniert, EUR **17,30**



**ELLEN MACARTHUR**  
**RACE AGAINST TIME**  
 On the night of February 8th 2004, Ellen MacArthur crossed an imaginary line in the sea off Brittany to become the fastest person ever to sail solo round the world. Drawing on logs, emails, sound and video diaries, this beautifully designed, fully illustrated book captures the drama, excitement, danger, joy and tears of a truly extraordinary achievement - in Ellen's own words.

288 Seiten, gebunden, zahlreiche Fotos, EUR **15,90**



**ELLEN MACARTHUR**  
**ICH WOLLTE DAS UNMÖGLICHE**  
**Wie ich allein die Welt umsegelte**  
 Ellen MacArthur hat ihren größten Traum wahr gemacht: Im Februar 2001, mit nur 24 Jahren, hat sie das härteste Rennen der Welt geschafft: die Vendée Globe, die Weltumsegelung im Alleingang. In ihrem spannenden Buch schildert sie die Geschichte einer Leidenschaft und ihren persönlichen Weg zum Erfolg.

351 Seiten, kartoniert, zahlreiche Fotos, EUR **10,30**



**REINHARD LOYDL**  
**SECHSTAUSEND MEILEN MITTELMEER**  
 Weitab vom Meer, haben Herta und Reinhard Loydl schon immer vom Leben am Wasser geträumt. Eines Tages wird die Sehnsucht so groß, sie verkaufen ihr Geschäft und erwerben vom Erlös eine Segelyacht. Mit ihrer „Coco de Mer“ und einer großen Portion Zuversicht brechen die beiden frischgebackenen Salzbrücker auf. Fünf wunderbare Sommer lang durchsegeln sie eines der interessantesten und anspruchsvollsten Gewässer der Welt, das Mittelmeer.

360 Seiten, kartoniert, EUR **30,80**



**FELIX HEIDENBERGER**  
**MIT DEM WIND UNTERWEGS**  
**Fahrtsegeln in Adria und Ägäis**  
 Es geht nicht um Heldentaten, um Atlantiküberquerung, Weltumsegelung, Sturm vor Kap Horn, um Wettfahrten, Rekorde und Siege. Und doch finden sich all diese Elemente, Aufregungen und Ängste, Erfahrungen und Glücksgefühle in dem Buch wieder. Es sind die Abenteuer des Kleinen Mannes, den allein die Liebe zu seinem Boot und die Leidenschaft für das Spiel mit dem Wind aufs Meer hinaus treibt.

222 Seiten, kartoniert, EUR **20,40**



**WALTER H. EDTSBERGER**  
**EIN GOLDFISCH IM SCHWARZEN MEER**  
**Eine Bootsreise von Sulina in die Ägäis**  
 In seinem zweiten Buch beschreibt der Autor die Reise von Sulina über das Schwarze Meer, Bosphorus, Marmara Meer und durch die Dardanellen in die griechische Ägäis. Viele eindrucksvolle Fotos und das integrierte Hafenhandbuch für das westliche und südwestliche Schwarze Meer runden das Werk ab und lassen es auf dem Weg in den Süden zu einem wertvollen Reisebegleiter werden.

188 Seiten, kartoniert, Farbfotos, Pläne, EUR **20,35**




**ANNE-MARIE LOUNDT**  
**ABENDROT Die Reise zu mir - Erinnerungen**  
 Ein Ehepaar 49 und 50 Jahre alt, segelt auf der Ostsee und erfährt eine innere Wandlung. Die beiden stellen ihr bisheriges Leben in Frage, verkaufen Haus und Hof und die äussere Reise beginnt. Sie fahren mit dem Schiff durch die Kanäle übers Mittelmeer nach Griechenland. Die Reise ist wirklickeitsnah, humorvoll und lebendig beschrieben. Die innere Reise, die Umwandlung und der Reifeprozess des Ehepaares klingen immer wieder durch.

200 Seiten, kartoniert, EUR **13,20**



**PAUL MAIER**  
**MATANGI**  
**Band 1: Unter Segeln zu fernen Zielen**  
**Band 2: Von Patagonien in die Südsee**  
 Mit seiner Frau Dim und Tochter Moana geht Paul Maier 1991 im selbstgebauten Katamaran auf die große Reise. Zunächst segeln die Maiers von Europa via Westafrika zur Ostküste Südamerikas. Im zweiten Band wird die Reise fortgesetzt: Sie passieren die Magellanstrasse und befahren die Patagonischen Kanäle Chiles.

jeder Band: 312 Seiten, kartoniert, Fotos, EUR **20,60**



OLIVER RIHL

**180 TAGE WEDNESDAY****Familien - Segel - Abenteuer**

180 Tage Wednesday - Ein Reisebericht, ein Segelabenteuer, ein Überblick über die Segelreviere rund um Westeuropa. 180 Tage Wednesday, das sind 6 Monate an Bord und natürlich alles was an Vorbereitung dazu gehört. Es braucht viel mehr Mut, Konsequenz, Flexibilität und Entscheidungsfreudigkeit als einen Lottogewinn, um so eine Reise zu unternehmen. Wir betrachten unsere Reise aus verschiedenen Blickwinkeln. Wir interessieren uns für das Meer, aber auch für die Menschen. Wir legen mindestens so gerne an wie wir ablegen.

252 Seiten, kt., Farbfotos, EUR **23,60**



NORBERT SEDLACEK

**VENDEE GLOBE 2004/05**

Mit 100%igem Einsatz, einem Heer freiwilliger Helfer und einem Minibudget vollzog Norbert Sedlacek den letzten Schritt in die Weltspitze der Segelprofis. In gewohnt spannend und authentischer Art berichtet er über den Umbau seiner Rennyacht brother, der an die nördliche Treibeisgrenze führenden Qualifikationsregatta THE TRANSAT, den eindrucksvollen Start zur Vendée Globe 2004 und den lebensbedrohlichen Schiffbruch, der ihn zum Aufgeben zwang.

Buch: 224 Seiten, gebunden, Farbfotos, EUR **19,90**

DVD: Laufzeit: ca. 110 Minuten, EUR **24,90**

Buch + DVD Set: **39,90**



Foto: © Werner Ludwig / PIXELIO




CHRISTIAN BERGER / SEENOMADEN

**SEENOMADEN Leben mit dem Wind**

Selten, dass einer seinen Traum lebt. Noch seltener, dass zwei es gemeinsam tun. Die Weltumsegler Doris Renoldner und Wolfgang Slanec sind dieses Wagnis eingegangen. Mit ihrer 13 Meter langen Yacht Nomad segelten die beiden in ein Abenteuer bis ans Ende der Welt. Wo die Wogen von Atlantik und Pazifik zusammenstoßen, umrundeten sie Kap Hoorn. An Bord der "Nomad" entstanden einfühlsame und authentische Szenen von seltener Intensität.

DVD, Laufzeit: 75 Minuten, EUR **28,00**



NORBERT SEDLACEK

**ICELIMIT Einhand nonstop um die Arktis**

Einer der härtesten Offshore-Segeltörns der Welt: Einhand und nonstop rund um die Antarktis - von Kapstadt nach Kapstadt - 14.310 Seemeilen in 93 Tagen. Mit schonungsloser Offenheit berichtet der österreichische Extremssegler Norbert Sedlacek über seinen Törn mit der OASE III durch ein Inferno aus Orkanen, härtester Kälte und lebensgefährlichen Treibeisfeldern. Zahlreiche Fotos dokumentieren diese waghalsige Reise.

260 Seiten, gebunden, Fotos, EUR **9,90**

**Sonderpreis**

HARALD KLÄRNER

**HEISSER WINTER IM ROTEN MEER****Vom verschneiten Oberitalien in das Hochland von Jemen**

Der aus Kärnten stammende Weltumsegler und Maler Harald Klärner startete im November 1988 mit seinem Katamaran "Florimell" zu einer 7.000 Seemeilen langen Fahrt in das heißeste Meeresgebiet der Erde. Sein Reisebericht erzählt von Abenteuern über und unter Wasser im Roten Meer und läßt teilhaben am Leben eines Mannes, der auf den Meeren dieser Welt seine Erfüllung gefunden hat.

155 Seiten, kartoniert, s/w Fotos, EUR **20,90**



PATRICK UND WALTER SIEBERT

**GLEITFAHRT****Ein philosophisches Abenteuer auf der Donau**

Es war eine von diesen Ideen, diesen Gedanken, diesen Träumen, die viele von uns haben. Es spricht aber immer etwas dagegen, weswegen man sie auf später, auf irgendwann einmal verschiebt. Patrick und Walter Sieberts Traum war, mit einem drei Meter langen Schlauchboot mit zehn PS Außenbordmotor dem Lauf der Donau von Wien bis zum Schwarzen Meer zu folgen.

Kartoniert, EUR **22,50**



HUBERT SCHWARZENBACHER

**FLASCHENPOST ...oder gibt es Sex an Bord?**

Das ist der authentische Bericht eines alten Seebären, dessen Reisen zwischen Adria und Mittelmeer durch eine unendliche Fülle von Anekdoten, Abenteuern und Begegnungen mit unterschiedlichen Menschen geprägt sind. Die Reisen umfassen einen Zeitraum von 30 Jahren und bieten Unterhaltung für alle, deren Herz jung geblieben ist.

238 Seiten, kartoniert, s/w Fotos, EUR **15,00**



JOHANN HOLLEBAUER

**SPIRIT OF FREEDOM****Eine abenteuerliche Flucht um den halben Erdball**

Als absoluter Segellaie ohne jede Erfahrung mit der See, beschloss der Autor sich seinen Traum einer Weltumsegelung zu verwirklichen. Unter falschem Namen charterte er einen Luxuskatamaran und stach auf der Suche nach Freiheit und Unabhängigkeit einfach in See. Nach seiner Rückkehr schrieb er im Gefängnis diesen packenden Bericht über seine Erlebnisse.

358 Seiten, gebunden, EUR **26,90**




LISA BEDENIG

**TAGTRÄUME UND NACHTWACHEN****Geschichten einer Weltumsegelung Teil 1**

Lisa und Helmut Bedenig, beide 55 Jahre jung, schmissen ihr konventionelles Leben hin und umrundeten mit ihrer 12 m Segelyacht Alumine den Erdball. Sie erfreuten sich an Sonne, Sand und Meer, erlebten Amüsantes bis Skurriles auf hoher See und in fremden Ländern. Hissen Sie gemeinsam mit den Bedenigs die literarischen Segel und stechen Sie in See. Abenteuer kennen keine Altersgrenzen!

224 Seiten, gebunden, farbiger Bildteil, EUR **19,90**



WERNER KOLPEK

**NIMBUS Im Kielwasser der Weltumsegler**

Auf Trampschiffen ist der Österreicher Werner Kolpek auf allen Meeren zuhause. In Südafrika erwirbt er eine kleine Segelyacht, um auf eigenem Kiel unterwegs zu sein. Begleiten Sie den Einhandsegler rund um Südafrika, in schwerer See ans Kap der Guten Hoffnung und auf Entdeckungstour durch die Wüsten Namibias. Mit gebrochenem Mast überquert er den Südatlantik, erreicht mit 50 Dollar Brasilien und erkundet mit einer Bordnixe Land und Küste.

Kartoniert, EUR **13,90**



BERND UND DANIEL MANSHOLT

## WIR HAUEN AB Eine Familie unter Segel

"Alles ist möglich, man muss es nur wollen", heißt die Devise von Bernd, 40, Susanne, 39, Daniel, 16, Mike, 5, und Maria, 4, nachdem die gesamte Habe verkauft und sie auf ihrer NIS RANDERS - Kurs Süd - in eine ungewisse Zukunft aufgebrochen sind. Ganz ohne Zweifel ist ihr spannender Bericht über die 750 Tage lange Reise, während der sie 26 000 Seemeilen zurücklegen und einmal die Welt umsegeln, ein aufregendes Abenteuerbuch, das man bis zur letzten Seite genießt.

288 Seiten, 48 Farbfotos, EUR 20,50



KATRIN HENZI

## WELT UMRUNDET

Abenteuer zwischen Traum und Wirklichkeit

Als die Schweizer Katrin und Dieter auf ihrer STENGH den Hafen im spanischen Ampuriabrava verlassen, planen sie keine Weltumrundung, sondern wollen einfach so lange segeln, wie es ihnen Spaß macht. Als sie wieder dort einlaufen, haben sie neun Jahre und rund 80 000 Seemeilen unter den Kiel genommen und die gesamte Gefühlspalette von überschäumender Lebensfreude bis zu nackter Panik erlebt.

288 Seiten, gebunden, 33 Farbfotos, EUR 20,50



DIANE STUEMMER

## DAS GLÜCK WAR JEDEN TAG AN BORD Eine Familie segelt um die Welt

Sie hatten alles aufgegeben, als sie mit nur sechs Nachmittagen Segelerfahrung auf ihrer 42-Fuß-Stahlyacht aus dem Hafen von Ottawa liefen: Diane und Herbert Stuemmer mit ihren drei Söhnen. Vier Jahre lang konnten sie sich nur auf ihren unglaublichen Mut zum learning by doing verlassen und überlebten Killerstürme, einen Blitzschlag und nächtliche Fluchten vor den Piraten an den Küsten Südostasiens

398 Seiten, kartoniert, 38 Farbfotos, EUR 12,40



SIBILLE BURKHARDT

## SUCHE SCHIFF... EGAL WOHIN

Eine ungeplante Weltumseglung

Ursprünglich suchte Sibille Burkhardt ja "nur" eine Mitsegelgelegenheit in die Karibik - aber es kommt alles ganz anders. Die ausgebildete Kapitänin gerät über Umwege von den Kanaren nach St. Lucia, stößt dort auf einen Einhand-Segler und bleibt bis Neuseeland an Bord. Dort findet sie einen anderen Skipper, der zurück ins Mittelmeer will. Der Kreis schließt sich als sie von Malta nach Deutschland fliegt.

240 Seiten, ca. 40 Farbfotos, gebunden, EUR 20,50




UWE RÖTTGERING

## DIE SEE GEHÖRT MIR

Er ist jung, hat sein Jura-Studium erfolgreich beendet, und liebt seine Freundin. Der Lebensweg scheint klar. Und doch ist alles ganz anders, denn seine Leidenschaft ist das Segeln. 50 000 sm zieht sich sein Kielwasser durch alle Weltmeere. Selbstironisch, kritisch, humorvoll und voll Begeisterung berichtet er von seinem Leben auf See.

Buch: 312 Seiten, kartoniert, EUR 12,40  
DVD: Laufzeit: 90 Minuten, EUR 25,60



SÖNKE ROEVER

## AUSZEIT UNTER SEGELN

Ein Sommer auf der Ostsee

"Wenn nicht jetzt, wann dann?" Sönke Roever und Helmut Adwiraah segeln seit der Schulzeit miteinander. Mit knapp 30 Jahren, bevor der wirkliche Ernst des Lebens beginnt, beschließen sie sich einen Traum zu erfüllen und einen ganzen Sommer lang die Ostsee zu umrunden. Ein fröhlicher, optimistischer und Mut machender Bericht über die Verwirklichung eines Traums.

280 Seiten, kartoniert, 70 Fotos, EUR 23,60




SPRUNGALA / RADTKE

## BLUESHIP Zwei Männer und viel Meer

Viel Ahnung vom Segeln haben die beiden Freunde nicht, als sie mit Fahrtenkat und Paraglider aufbrechen, die Welt zu entdecken. In Südamerika lernen sie Ureinwohner, Krokodile, Stürme und eine nette Mitseglerin kennen. Sie umrunden Kap Hoorn, verlieben sich in Patagonien, besteigen einen Eisberg - der prompt kalbt und erleben verrückte Dinge.

272 Seiten, kartoniert, EUR 12,40



DAVID MERCY

## BERSERK Eine ungemütliche Reise in die Antarktis

Jarle ist schon seit zwei Jahren mit der Berserk unterwegs; David und Manuel dagegen haben vom Segeln keinen blassen Schimmer. Doch die drei haben ein gemeinsames Ziel, sie wollen in die Antarktis. Die Stimmung könnte besser nicht sein. Doch schon bald wird es für und zwischen den dreien an Bord der Berserk ungemütlich. David Mercy liefert einen Reisebericht, der vor Spannung knistert und aufgrund einer gehörigen Portion Selbstironie vergnüglich zu lesen ist.

297 Seiten, kartoniert, EUR 9,20



GUDRUN CALLIGARO

## EIN TRAUM WIRD WAHR

Als erste Deutsche einhand um die Welt

Als die 42-jährige Stuttgarterin mit ihrer 9,25m langen Yacht „Mädchen“ in Brest auslief, ahnte kaum jemand etwas von ihrem abenteuerlichen Plan, die Welt allein zu umsegeln. Den enthielte sie erst in Kapstadt, als sie sicher war, dass sie es schaffen könnte. Sie wählte nicht die bei den Weltumseglern meist übliche Passatroute, sondern die schwierige Route der alten Windjammer, von West nach Ost.

264 Seiten, kartoniert, EUR 12,40




JOACHIM SCHULT

## ERSTLEISTUNGEN DEUTSCHER SEGLER

Spät erst wagten sich die deutschen Atlantiksegler an den Start: Die meisten Erstleistungen waren bereits von Angehörigen anderer Nationen erbracht worden. Diese Chronik dokumentiert 24 deutsche Erstleistungen zwischen 1890 und 1941 auf den verschiedenen Routen über den Atlantik. Recht unterschiedlich waren die Charaktere, gesellschaftlicher Hintergrund und Motive dieser frühen Atlantiksegler. Abenteuer waren unter ihnen, frühe Aussteiger und Träumer.

344 Seiten, kartoniert, 75 Abbildungen, EUR 12,40



KLAUS HYMPENDAHL

## LOGBUCH DER ANGST Der Fall Apollonia

Als im Hafen von Pasito Blanco die Leinen der Apollonia gelöst werden, prallen die Schicksale von sechs Seglern aufeinander: Als die Yacht in Barbados festmacht, sind nur noch vier an Bord - einer davon schwer verletzt. Die Recherchen liefern: einen gefälschten Unfallbericht, einen gefälschten Schuldschein, zwei Tote und einen Verletzten.

256 Seiten, kartoniert, Tatsachenroman, EUR 12,40




PATRICK MARCHESSEAU

## GEISELNAHME AUF DER LE PONANT

Der Bericht des Kapitäns über die Piraterie im Golf von Aden

Im Golf von Aden kapern 30 bewaffnete Somalis die Luxusyacht Le Ponant. Eine nervenzermürende Geiselnahme beginnt, die den an Bord befindlichen Besatzungsmitgliedern alles abfordert. Der Kapitän der Yacht, Patrick Marchesseau, schildert in seinem Tatsachenbericht seine schlimmste Zeit an Bord, seine Bemühungen, mit den Piraten zu verhandeln und seine Kontaktaufnahme zur Aussenwelt.

211 Seiten, gebunden, EUR 20,50




JOHN S. BURNETT

## TERROR AUF SEE Moderne Piraten rüsten auf

Sensationelle Informantengespräche enthüllen die politische Dimension samt terroristischen Drahtziehern, decken auf, dass brisante Fracht bereits von amerikanischen und britischen U-Booten Geleitschutz erhält und dass die Verzahnung asiatischer Verbrechersyndikate mit Al Qaida im Heroinhandel de facto eine totale Kontrolle der Terroristen über bestimmte Seehandelsstraßen bedeutet.

336 Seiten, gebunden, 4 Karten, EUR 23,60




CHRIS SANTELLA

## FIFTY PLACES TO SAIL BEFORE YOU DIE

Santella assembles a crew of the world's greatest championship racers and professional adventurers and persuades them to disclose their favorite destinations around the globe. The amazingly diverse places they've selected range from clubby East Coast ports, to idyllic tropical refuges, to some of the most hair-raisingly treacherous waters on earth.

320 Seiten, gebunden, EUR 26,90





**JOSHUA SLOCUM**  
**SAILING ALONE AROUND THE WORLD**  
 Joshua Slocum's epic solo voyage around the world in 1895 in the 37 foot sloop Spray stands as one of the greatest sea adventures of all time. It remains one of the major feats of singlehanded voyaging, and has since been the inspiration for the many who have gone to sea in small boats.




320 Seiten, kartoniert, EUR 14,90



**BOBBY SCHENK**  
**80 000 MEILEN UND KAP HOORN Ein Seglerleben**  
 Wie kommt ein Binnensegler aus Bayern dazu, über viele Jahre auf allen Weltmeeren zu segeln und zu leben? Wie finanziert er seine Schiffe? Hat er sein Paradies gefunden? Schenks kritischer Bericht über sein Seglerleben könnte dem einen oder anderen den Weg aufzeigen. Er beschönigt nichts und vermittelt gleichzeitig einen tiefen Einblick in die Welt derer, die die große Freiheit auf dem Wasser suchen.

400 Seiten, kartoniert, 50 Farbfotos, EUR 12,40



**WILLIAM F. STARK**  
**DAS LETZTE MAL UMS HORN**  
 Das Ende einer Legende, erzählt von einem, der dabei war. Den amerikanischen Studenten William F. Stark hält nichts mehr, er macht sich auf die Reise, um auf der Viermasterbark „Pamir“ anzuhauern. Damit erfüllt sich sein großer Traum: einmal um das legendäre Kap zu segeln. Auf schwankenden Rahen über tosendem Eismeer wird William zum letzten Zeugen des Kampfes gegen Wind und Wellen. Der mitreißende Bericht eines gelebten Traums.

240 Seiten, kartoniert, EUR 9,20



**PETER HELLER**  
**WIR SCHREITEN EIN**  
 Der Kampf des Paul Watson gegen die Walfangflotten der Welt. Die Walfangflotten auf der ganzen Welt wissen, dass Paul Watson es ernst meint. Peter Hellers Bericht vom gewaltsamen Kampf des radikalen Anti-Ahab Watson gegen einen 8000 Tonnen schweren japanischen Walfanggiganten führt vor Augen, was von der Weltöffentlichkeit kaum wahrgenommen wird: dass im eisigen antarktischen Meer eine Auseinandersetzung bis zum Letzten tobt - es herrscht Krieg.

352 Seiten, gebunden, farbige Abbildungen, EUR 23,60



**REDMOND O'HANLON**  
**TRAWLER**  
 Von den Orkneyinseln bis nach Grönland. Kann das gutgehen? Redmond O'Hanlon, Mitte Fünfzig, Literaturprofessor und Reiseschriftsteller, der das Meer bislang nur per Autofähre überwand, an Bord eines Trawlers: Mit typisch britischem Humor begleitet er ein Team von Hochseefischern auf ihrem unerbittlich harten Beutezug zwischen den Orkneyinseln und Grönland.

432 Seiten, kartoniert, mit 8 Seiten Farbbildteil, EUR 13,40



**GILLIAN KENDALL**  
**MR. DINGS HÜHNERFÜSSE**  
 Allein unter chinesischen Seebären. Ein Frachtschiff befördert eine millionenteure Plattform von Shanghai nach Texas. Einziges Problem: Die chinesische Crew spricht kein Englisch, um den internationalen Funkverkehr zu regeln. Unerwartet heuert Gillian Kendall als Lehrerin an und startet in ein turbulentes Sprachabenteuer auf hoher See. Gillian bleiben sechs Wochen, um der Mannschaft alltagstaugliches Vokabular einzutrichtern.

270 Seiten, kartoniert, EUR 15,40



**PEER SCHMIDT-WALTHER**  
**FRACHTSCHIFFREISEN**  
 Als Passagier an Bord. Schiffsreisen werden immer populärer. Wer kann, gönnt sich einige Tage im Jahr den Luxus eines schwimmenden Fünf-Sterne-Hotels. Nicht so die Individualisten, die Schifffahrtsenthusiasten mit der Neugier auf das Besondere. Der Autor, ehemaliger Seemann, berichtet in diesem durchgehend farbig illustrierten Buch über Frachtschiffreisen und Landgänge, die er unternommen hat.

240 Seiten, gebunden, farbige Abbildungen, EUR 25,60



**TERRY DARLINGTON**  
**ALLE LEINEN LOS**  
 Mit Hund und Hausboot nach Carcassonne. "Alle Leinen los" erzählt die wahre Geschichte eines Abenteurers, das zwei unschuldige Rentner und ihren hageren Hund durch England, Belgien und Frankreich und auf hohe See hinaus führt. Die drei steigen über meterhohe Brecher in der Nordsee, werden von der Rhône malträtiert und kämpfen in der Camargue ums nackte Überleben. Sie zittern vor Außerirdischen und Killerfischen.

380 Seiten, gebunden, EUR 20,40


Historische Seefahrt



**HELMUT PEMSEL**  
**WELTGESCHICHTE DER SEEFART**  
 Zur Entwicklung der menschlichen Zivilisation hat die Seefahrt über die Jahrtausende hinweg einen bedeutenden Beitrag geleistet. Der Marinehistoriker Helmut Pemsel setzt mit seinem Werk am Beginn der zivilen Schifffahrt mit primitiven Booten in prähistorischer Zeit an und endet mit den strategischen Einsätzen in hochmodernen Kriegsschiffen und Flugzeugträgern am Beginn des 21. Jahrhunderts.

|  |           |
|--|-----------|
| <b>Band 1:</b> Geschichte der zivilen Schifffahrt.<br>Von den Anfängen der Seefahrt bis zum Ende des Mittelalters                  | EUR 40,00 |
| <b>Band 2:</b> Geschichte der zivilen Schifffahrt. Vom Beginn der Neuzeit bis zum Jahr 1800 mit der Frühzeit von Asien und Amerika | EUR 42,00 |
| <b>Band 3:</b> Geschichte der zivilen Schifffahrt.<br>Von 1800 bis 2002 - Dampf und Motorschifffahrt                               | EUR 54,00 |
| <b>Band 4:</b> Biographisches Lexikon: Von der Antike bis zur Gegenwart  | EUR 52,00 |
| <b>Band 5:</b> Seeherrschaft I: Seekriege und Seepolitik von den Anfängen bis 1650   | EUR 52,00 |
| <b>Band 6:</b> Seeherrschaft II: Seekriege und Seepolitik von den Anfängen bis 1914  | EUR 50,00 |
| <b>Band 7:</b> Seeherrschaft III: Seekriege und Seepolitik von 1914 bis 2006   | EUR 59,00 |

jeder Band: zwischen 400-800 Seiten, gebunden, reich illustriert;



**DONALD S. JOHNSON / JUHA NURMINEN**  
**DIE GROSSE GESCHICHTE DER SEEFART**  
 Exzellent recherchierte Artikel und über 270 teils historische Illustrationen aus Privatarchiven machen dieses Buch zu einer einzigartigen Enzyklopädie der Seefahrt. In eindrucksvollen Bildern und antiquarischen Dokumenten erwachen hier längst vergangene Seefahrerzeiten zum Leben und lassen den Betrachter eintauchen in spannende Abenteuer, Entdeckungsreisen und Gefechte auf hoher See.

374 Seiten, Bildband, 270 Abbildungen, Karten, EUR 51,40



**JOHN BLAKE**  
**DIE VERMESSUNG DER MEERE**  
 Historische Seekarten. Seekarten sind Meilensteine der Schifffahrtsgeschichte, historische Dokumente, wissenschaftliche Spitzenleistungen und wertvolle Kunstwerke zugleich. Dieser Band präsentiert die wichtigsten Seekarten der Geschichte und illustriert damit eindrucksvoll, wie die Meere dieser Erde erkundet und kartiert wurden.

160 Seiten, 176 Abb., 29 x 31 cm, EUR 41,10

NEU  
2008

RENATE BASCH-ITTER

**DIE WELTUMSEGELUNG DER NOVARA**

Es war die Idee von Erzherzog Ferdinand Maximilian (1832-1867), eine österreichische Fregatte auf eine Expedition rund um die Welt zu senden. Unter der Leitung von Commodore Bernhard von Wüllerstorff-Urbair lebten und arbeiteten 352 Männer, darunter auch Wissenschaftler wie der Völkerkundler und offizielle Chronist der Reise Karl von Scherzer und der Maler Joseph Selleny, der die Reise mit hundert Bildern dokumentierte, 28 Monate lang auf der Novara.

264 Seiten, s/w- und Farbbildungen, EUR **34,90**




BEAU RIFFENBURGH

**DIE ENTDECKUNG DER WELT**

Viele mutige Männer haben ihr Leben riskiert, um in die entferntesten Winkel vorzudringen: Kaum fassbar, was Männer wie David Livingstone, Shackleton, Sven Hedin, Fritzjof Nansen auf sich nahmen. Anhand ihrer Aufzeichnungen können wir ihre Abenteuer unmittelbar nachvollziehen.

80 Seiten, gebunden, 250 Fotos, EUR **51,30**




DAVA SOBEL

**LÄNGENGRAD**

Unfähig den Längengrad ihrer Position festzustellen, waren die Seeleute im Zeitalter der großen Entdeckungen praktisch auf vage Vermutungen angewiesen, sobald sie das Land aus den Augen verloren. Die meisten Wissenschaftler suchten die Antwort in den Sternen. Im Gegensatz dazu machte sich John Harrison an die Arbeit, eine mechanische Lösung zu finden.

Illustrierte Ausgabe: 221 Seiten, gb., EUR **22,70**

Taschenbuchausgabe: 239 Seiten, kt., EUR **8,20**




KARL-OTTO DUMMER

**PAMIR**

Von 86 Besatzungsmitgliedern haben nur sechs den Untergang der Pamir überlebt, darunter der Autor. Er berichtet realitätsnah nicht nur von den letzten Tagen und Stunden der Pamir sowie der Rettung aus einem winzigen Boot, auch die Porträts seiner Freunde und die realistische Beschreibung der Segelschiffahrt gehören zu den seltenen Zeugnissen eines Mannschaftsmitglieds in der deutschsprachigen Literatur.

304 Seiten, gebunden, 100 s/w Abb., EUR **25,60**




S. FISCHER-FABIAN

**CHRISTOPH COLUMBUS****Entdecker einer neuen Welt**

Wer war dieser Mann aus Genua, der es wagte in das "Meer der Finsternis" vorzustoßen? Genie oder ein Scharlatan? Heiliger oder ein Halunke? Kaum eine andere historische Gestalt gibt uns so viele Rätsel auf. Fischer-Fabian schildert ein Leben zwischen Triumpfen und Tragödien - und vergisst jene Menschen nicht, die zu den Opfern der europäischen Entdecker wurden.

384 Seiten, kartoniert, EUR **9,20**




TONY HORWITZ

**COOK Die Entdeckung eines Entdeckers**

Die Suche nach Terra australis trieb James Cook über alle Ozeane. Als er 1768 England verließ, war ein Drittel der Erde noch unentdeckt. In nur elf Jahren erkundete er zu Schiff die Welt vom Beringmeer bis zur Antarktis, von Alaska bis Tasmanien. Als Cook 1779 auf Hawaii erschlagen wurde, hinterließ er der Nachwelt nichts Geringeres als ein neues Bild der Erde. Tony Horwitz hat sich auf die Spur von Cook gegeben und dabei einen der größten Entdecker neu entdeckt.

704 Seiten, kartoniert, 100 Abbildungen, EUR **15,40**



CHARLES DARWIN

**DIE FAHRT DER BEAGLE**

Als Charles Darwin 1831 im Alter von 22 Jahren mit der Beagle in See stach, hockte er in einer winzigen Kajüte, die voll gestopft war mit Probenbehältern, Chemikalien, Seziergerät, Mikroskop, Geologenhammer und Büchern. Darwins Bericht von seiner Fahrt mit der Beagle ist nicht nur das wichtigste Reisebuch der Weltliteratur, sondern auch die abenteuerliche Chronik der Wanderjahre eines jungen Mannes, der die Welt erst bereiste, um sie dann zu verändern.

690 Seiten, kartoniert, mit Karte, EUR **13,40**

Hörbuch: 4 CDs mit Booklet, gekürzte Fassung, EUR **29,90**

NEU  
2008

RAINER DÄBRITZ

**STUMM BLIEB DER OZEAN****Ungewöhnliche Schiffsunfälle**

Der Autor, selbst ehemaliger Marineoffizier, beschreibt in seinen spannenden Geschichten Havarien auf See aus der Zeit der Segelschiffahrt. Alle körperlichen und psychischen Kräfte waren aufzubieten, um den Naturgewalten zu trotzen. Die authentischen Vorkommnisse wurden nach amtlichen Dokumenten recherchiert und voller Spannung und Dramatik geschildert.

120 Seiten, gebunden, EUR **14,10**



JÜRGEN RATH

**...DOCH STEHLEN****KÖNNEN SIE MEISTERLICH!****Über Strandungen, Strandräuber und Strandvögte**

Über Jahrhunderte hinweg waren Strandungen eine regelmäßige Begleiterscheinung des Handels auf dem Seeweg. Die Geschichte des Strandrechts von der Antike bis zur Gegenwart ist hier ein vergnüglich zu lesendes Sittengemälde, das auch die rechtshistorischen Aspekte höchst anschaulich aufzunehmen weiß.

160 Seiten, gebunden, 70 s/w Abbildungen, EUR **20,50**



KLAUS HYPENDAHN

**SÜNDE AUF SEE****Die erotische Geschichte der christlichen Seefahrt**

Im maritimen Schrifttum seit dem 13. Jh kamen Frauen schlichtweg nicht vor und selbst heute sind Frauen auf den sieben Meeren nicht gerade ein bevorzugtes Thema der christlichen Seefahrt. Hympehdahl schreibt in seinem reich bebilderten Buch eine Art Kulturgeschichte der „Sünde auf See“ und beleuchtet damit eine bislang unbeachtet geliebene Facette des maritimen Lebens.

176 Seiten, gebunden, 100 Abbildungen, EUR **20,50**



AXEL THORER

**DAS GEHEIMNIS AM 175. LÄNGENGRAD**

Axel Thorer hat sich von England bis Tahiti auf die Suche gemacht und ist auf ein bislang unbekanntes Detail des obskuren Abenteurers gestoßen: Es war der deutsche Maat Heinrich Hildebrandt, der dem grausamen Kapitän Bligh die Stirn bot und so den Aufstand auslöste. Davon ausgehend rekonstruierte Thorer die Ereignisse der dramatischen Fahrt und entschlüsselt so einen Mythos der Meere.

296 Seiten, kartoniert, EUR **20,50**




SIR ERNEST SHACKLETON

**MIT DER ENDURANCE INS EWIGE EIS****Meine Antarktisexpedition 1914-1917**

1914 bricht der Brite Sir Ernest Shackleton auf, um als erster Mensch den antarktischen Kontinent mit Hundeschlitten zu durchqueren. Doch sein Expeditionsschiff steckt schon bald im dichten Packeis fest und zerbricht. Zurück auf einer Eisscholle bleiben siebenundzwanzig verstärkte Männer und Shackleton, dessen Mission nun lautet, seine Mannschaft wohlbehalten über das Polarmeer nach Hause zu bringen.

704 Seiten, kartoniert, 100 Abbildungen, EUR **9,20**



ERIK ORSENNA

**LOB DES GOLFSTROMS**

Erik Orsenna möchte dem Golfstrom seine Geheimnisse entwinden und auch den anderen großen Meeresströmungen nachspüren. Auf seiner Reise begegnen wir den verschiedensten Menschen, die alle ihre eigenen Geschichten erzählen: Seeleute, Admirale und Meeresforscher. Von Abenteuerlust und Wissensdurst getrieben, entlockt Orsenna ihnen eine Biographie seines geliebten Golfstroms.

240 Seiten, kartoniert, 4 Karten, EUR **10,20**



MEYERS

**DER SCHATZ DES CAPTAIN KIDD**

Mit diesem Abenteuerbuch können sich junge Piraten auf die spannende Suche nach dem Versteck des legendären Schatzes machen: Schon das Öffnen der "Schatzkiste" mit dem doppelten Boden unter dem Buch lässt die Herzen aller Abenteuer- und Rätselfans ab neun Jahren höher schlagen. Hinweise auf den Schatz finden sich in eingeklebten Tagebuchseiten, versiegelten Briefen und Landkarten. Mit Dekodierwerkzeug, 30 Faltkarten und Briefen

56 Seiten, in Abenteuerbox, EUR **20,60**



CAY RADEMACHER

**DREI TAGE IM SEPTEMBER****Die letzte Fahrt der Athenia 1939**

Sie war das erste Schiff, das im Zweiten Weltkrieg von einem deutschen U-Boot versenkt wurde: Auf der Athenia waren 1000 Passagiere auf dem Weg von Glasgow nach Montreal, darunter amerikanische Touristen, polnische und deutsche Juden, andere Verfolgte der Naziherrschaft und Geschäftsleute. U30 hielt das Schiff für einen Truppentransporter und schoss - 118 Passagiere ertranken.

320 Seiten, gebunden, EUR **22,70**

NEU  
2009

CLEMENS RICHTER

**DAS GEHEIMNIS DER STEILKÜSTE**

Als der Bestsellerautor Carl Rückert im Auftrag seines Verlegers an einem Thriller über Terrorismus auf See arbeitet, merkt er plötzlich, dass sein Perfektionismus ihn dazu verführte, die Selbstbauanleitung einer Unterseeoffensive zu entwickeln. Im quälenden Konflikt, seinen Roman zu vernichten oder zahllose Menschen in Lebensgefahr zu bringen, flieht er vor der Entscheidung mit seinem besten Freund in einen Segeltörn durch die herbstliche Einsamkeit der dänischen Inseln.

304 Seiten, kartoniert, Roman, EUR **12,40**

NEU  
2008

ALEXANDRA KAUFMANN

**DIE ABRECHNUNG**

Thiel beschließt, das Rauschgiftkartell im Mittelmeer zu zerschlagen.

ULI T. SWIDLER

**MALAKKA**

Berry Feiler jagt die Piraten die seine Frau vor 6 Jahren auf einem Segeltörn getötet hatten.

CLAUS REISSIG

**TOD IM KIELWASSER**

Während einer Regatta stoßen Phil und seine Crew auf die Leiche eines ermordeten Mannes.

jeder Band: ca. 270 Seiten, EUR **12,40**

## Romane - Erzählungen



HANNS MARZINI

**MEERENGEL SIND AUCH NUR HAIE**

Weil Hanfrie durch eine Kloake aus Ölschlamm segeln musste und dies zur Anzeige brachte, glaubt er seine Verfolger klar im Visier zu haben. Er bemerkt nicht, dass er in eine andere Affäre hineingeraten ist, als er ein engelhaftes weibliches Wesen aus dem Meer gezogen hat. Er gibt deshalb seiner neuen Freundin den Kosenamen "Meerengel". Er ahnt auch nicht, wie passend dieser ist, denn Meerengel sind eine Unterart der Haie. Ob diese Art auch dem Skipper gefährlich wird?

kartoniert, EUR **16,00**

NEU  
2009

HANNS MARZINI

**HÜTET EUCH VORM OKTOPUS**

Dass Frauen an Bord Unglück bringen, will so ein alter Seebär wie Hanfrie eigentlich nicht glauben. Deswegen lässt er sich auf dem Weg zwischen Albanien und Korfu auch auf amouröse Abenteuer ein. Ohne es zu ahnen, stört er dabei die Geschäfte eines Gangsters. Dieser schmuggelt, vermittelt Nachschub in Freudenhäuser und verkauft manchmal auch den Tod. Der Roman ist eine kundige Beschreibung der ionischen Inseln und der Seglerwelt in diesem Revier.

504 Seiten, kartoniert, EUR **16,00**




HANNS MARZINI

**NIE WIEDER HUMMER****Ein maritimer Thriller**

Böse Buben sind hinter Hanfrie, dem Skipper der "Adriana" her. Der hat die vergangene Saison mehr schlecht als recht überstanden. Fortuna meint es auch nicht gut mit ihm, obwohl sie ihn eine halbe Million Schweizer Franken finden lässt. Es sind Blüten. Die Leichen aber, die im Kielwasser seines Schiffes am Rande der Kornten in der kroatischen Adria treiben, die sind echt.

246 Seiten, kartoniert, EUR **16,00**



HANS STRICKLING

**CHARTERSEGLER****Ein unterhaltsamer Segel-Roman**

Nach seiner Scheidung hat Claus sein Leben endlich wieder im Griff. Am liebsten würde er mit seiner neuen Liebe Rosa in die Ferne segeln - doch sie weicht seinem Wunsch aus. So stellt Claus mit seinem alten Segelfreund Hannes kurzentschlossen eine Chartercrew zusammen. Sie starten an der Schlei und erleben einen Torn über die Ostsee, der alle Sehnsüchte nach Meer und Segeln erfüllt.

160 Seiten, kartoniert, Roman, EUR **13,20**

NEU  
2008

HARALD RISIUS

**MAKAN ANGIN: PACK`MERS**

Erzählt wird die Geschichte von Hinni und Jan, die zwar leidenschaftliche Segler, aber frustriert vom "Schietwetter" in Ostfriesland sind. Als sie das Angebot bekommen, die Segelyacht *Makan Angin* von Mallorca nach Korfu zu überführen, sind sie sofort Feuer und Flamme. Mit einer Frau als Skipperin (von ihr stammt die fränkische Redensart "Pack`mers"), stechen sie in See und erleben die Tücken der Navigation, romantische Nächte und traumhafte Buchten.

544 Seiten, kartoniert, EUR **21,90**

NEU  
2008

BERNARD CORNWELL

**TODESYACHT**

Als Nick aus dem Falklandkrieg nach England heimgekehrt ist ihm ist außer seiner alten Yacht Sycorax nichts geblieben. Doch als er zu ihrem Liegeplatz kommt, ist sie nur noch ein ausgeschlachtetes Wrack. Der Fernsehproduzent Bannister mit seiner Rennyacht Wildtrack hat sich breitgemacht. Als sich Nick die Gelegenheit bietet, die Sycorax doch wieder aufzubauen, gleicht dies dem Stich in ein Wespennest...

432 Seiten, kartoniert, EUR **9,20**

Erscheint Frühjahr 2009




RICHARD STORM

**DES TEUFELS SKIPPER**

Jörg Wilhelm, der 1938 beim Fastnet Race vor Cowes den zweiten Platz belegte, arbeitet seit Ausbruch des Krieges auf einer Kieler Werft. 1941 wird er vor die Wahl gestellt, entweder mit einer Yacht deutsche Agenten heimlich nach Kreta zu bringen oder an die Front zu müssen. Mit einer von ihm zusammengestellten Crew lässt er sich notgedrungen auf den abenteuerlichsten Törn seines Lebens ein.

288 Seiten, kartoniert, EUR **8,20**

Erscheint Sommer 2009



ALEXANDER KENT

**FIEBER AN BORD**

1789 - Auf Befehl des Gouverneurs von Neusüdwalles läuft Kapitän Bolitho mit seiner Fregatte in den Südpazifik aus. Ganz auf sich allein gestellt, soll er mit seinem Schiff in Polynesien patrouillieren und die bedrohten Versorgungsrouen zwischen den einsamen Handelsposten sichern. Doch in dem scheinbaren Inselparadies grassieren Fieberseuchen, und unter der Mannschaft kommt es zu einer Meuterei.

432 Seiten, kartoniert, EUR **9,20**

Erscheint Sommer 2009




PATRICK O'BRIAN

**GEFAHR IM ROTEN MEER**

Jack Aubrey soll den Marinesstützpunkt Mubara im Roten Meer besetzen. Doch während er noch mit der Surprise vor dem Zielpunkt kreuzt, nimmt seine Mission eine unerwartete Wende, als sein Schiff ganz plötzlich von Land aus mit einem heftigen Feuerhagel eingedeckt wird. Für Jack Aubrey und seinen Freund, den Schiffsarzt und Agenten Dr. Stephen Maturin, ist klar, dass jemand aus den eigenen Reihen sie verpiffen haben muss. Die Suche nach dem Verräter beginnt.

416 Seiten, kartoniert, EUR **9,20**

NEU  
2009

JAN NEEDLE

**AUF SEE UNTER WÖLFEN****William Bentley vor Port Royal**

Verzweifelt sieht Richard Kaye, völlig korrupt, aber Captain der Royal Navy auf der gestrandeten *Biter*, mit dem Schiff auch seine Träume vom Reichtum in den Wellen vor Jamaika versinken. Doch das Glück verlässt den Teufel nicht, und als sein Leutnant William Bentley in einer Bucht eine französische Brigg ausmacht, scheint einer Rückkehr in die schmierige Geschäftswelt nichts mehr im Wege zu stehen.

368 Seiten, kartoniert, EUR **9,20**

NEU  
2008



JACK LONDON

**DER SEEWOLF**

In einem seiner berühmtesten Romane schildert Jack London das Aufeinanderprallen des schöngestimmten Schriftstellers Humphrey van Weyden und des brutalen Kapitäns Wolf Larsen, des "Seewolfs": Der harte Existenzkampf an Bord des Robbenfängers, Stürme, wilde Abenteuer, aber auch eine zarte Liebesgeschichte - diese Komponenten hat Jack London zu einem der berühmtesten und fesselndsten Seefahrtsromane verwoben.

NEU 2008

304 Seiten, gebunden, EUR 17,40



STEFÁN MÁNI

**DAS SCHIFF**

Eine Irrfahrt von Island nach Südamerika. Neun Männer, auf denen die Vergangenheit lastet, sind leichte Opfer des Bösen. Das Schiff ist den Elementen ausgeliefert und für die Besatzung beginnt ein Kampf auf Leben und Tod. In seinem dramatischen Roman stellt Stefán Máni auf zwingende Weise existentielle Fragen und überzeugt durch ein beklemmendes Psychogramm seiner Protagonisten.

NEU 2009

416 Seiten, gebunden, EUR 20,50



JOHN GRIESEMER

**RAUSCH**

Der Ingenieur Chester Ludlow, hat sich mit Haut und Haaren der Idee verschrieben hat, das erste Telegraphenkabel durch den Atlantik zu verlegen. Chester ist unglücklich verheiratet mit Franny, die der gemeinsamen Tochter Betty nachtrauert, die einem epileptischen Anfall zum Opfer gefallen ist. Ludlow begibt sich mit einer illustren Theatertruppe auf Reisen, um Geld für das Projekt zu sammeln. Bald entflammt seine Liebe für Katerina, der Frau des Theaterdirektors.

685 Seiten, kartoniert, EUR 10,30



LORENZ SCHRÖTER

**DAS KLEINE KIELSCHWEIN**

**Ein Handbuch allererster Kajüte**

Wie viel Schaum schwimmt auf dem Meer? Wer ist Weltmeister im Bau von Buddelschiffen? Warum steht an der B13 bei Gunzenhausen ein Leuchtturm? Das kleine Kielschwein weiß die Antwort. Ein Handbuch allererster Kajüte rund ums Meer - zum Lernen, Lachen, Wandern und Weitererzählen. Im Stile von "Schotts Sammelsurium" erfahren Sie hier allerlei Wissens- und Unwissenswertes.

NEU 2009

176 Seiten, kartoniert, EUR 8,20



LORENZ SCHRÖTER

**DAS KULINARISCHE KIELSCHWEIN**

**Ein Handbuch allererster Kajüte**

Wer ist Käpt'n Iglo? Wo gibt es Whiskey-Straßen? Was ist das Fest der Nasen? Wie öffnet man Austern? Wer hat den Matjes erfunden? Wie backt man mit Ahoj-Brause? Welches Meersalz schmeckt am besten? Wo stehen Barhocker aus Walvorhaut? Welcher Rum ist ungenießbar? Wie wurde der Hering zum Bismarck? Was ist die schönste Fischvergiftung? Das kulinarische Kielschwein weiß die Antwort.

NEU 2009

176 Seiten, kartoniert, EUR 7,20



BIRGIT PELZER-REITH

**VENUS, SCHILDPATT, KNALLGARNELE (alles außer Fisch)**

Jedes Jahr werden 13.000 bisher unbekannte Meeresbewohner entdeckt - nur 100 davon sind Fische. Wenn die Knallgarnele ihre Scheren schließt, führt sie damit nicht nur die schnellste Bewegung aus, die es im Tierreich gibt: indem sie ihre Scheren in weniger als 0,8 Sekunden zusammenschnappen lässt, verursacht sie einen Knall, dessen Lautstärke der eines startenden Düsenjägers entspricht.

NEU 2008

304 Seiten, kartoniert, EUR 20,50



KIRSTEN ACHENBACH / ALBERT GERDES

**WIE VIEL WASSER HAT DAS MEER?**

Da staunen Landratten, und selbst Seebären können noch das eine oder andere dazulernen: Was immer Sie über das Meer wissen wollen, steht in diesem Buch. Die MARUM-Fachleute Kirsten Achenbach und Albert Gerdes haben mit maritimer Leidenschaft die besten und unterhaltsamsten Antworten auf Fragen zum unerschöpflichen Thema Wasser und Meer zusammengetragen.

208 Seiten, kartoniert, EUR 8,20



C. H. GUENTER

**DAS SANTA-LUCIA-RÄTSEL**

Schwer beladen mit Goldschätzen verschwindet 1571 die spanische Karavelle Santa Lucia in einem Sturm vor Kap Hoorn. Mehr als 400 Jahre später dampft der russische Frachter Tscherkinski in die Antarktis und entdeckt in einem riesigen Eisberg eingeschlossen das Wrack. Die Spanier erheben Anspruch auf den Fund, doch auch die Amerikaner wie die russische Seite sind brennend daran interessiert - bis ein U-Boot das Ganze in Schlepp nimmt und die Welt vor ein Rätsel stellt.

NEU 2008

256 Seiten, kartoniert, EUR 8,20



ERIK MAASCH

**U-BOOT-WINTER**

Korvettenkapitän Arne Thomsen, der sich in amerikanischer Gefangenschaft befindet, erhält 1947 das Angebot, entlassen zu werden und seine Familie in die Staaten holen zu dürfen, wenn er sich verpflichtet, als U-Boot-Testkommandant zu fungieren. Die US Navy hat ein geheimes Programm, das die neuen U-Boote schneller und leiser machen soll. In dem Projekt haben die Russen jedoch einen Spion.

NEU 2009

256 Seiten, kartoniert, EUR 8,20

Erscheint Frühjahr 2009



PETER BRENDT

**DEEP HUNTERS**

2007: Als die Bizon, eines der modernsten russischen Atom-U-Boote heimlich die Straße von Gibraltar passiert, schrillen die Alarmglocken bei den Amerikanern. Dass nach dem Tode Arafats zwei Milliarden US-Dollar vermisst werden, ist bekannt. Bahnt sich da ein Deal unvorstellbaren Ausmaßes mit den Terroristen an? Gefragt als Spezialist für derartige Fälle ist wieder einmal Captain Robert DiAngelo, der ausgebuffteste amerikanische U-Boot-Analytiker.

NEU 2008

384 Seiten, kartoniert, EUR 9,20




ARTURO PEREZ-REVERTE

**DIE SEEKARTE**

Als Manuel Coy, Seeoffizier außer Diensten, bei der Auktion um eine alte Seekarte die Bekanntschaft der schönen Tänger Soto macht, ist dies der Beginn einer tragischen Liebe - und der Suche nach dem Wrack eines alten Schiffes mit einer wertvollen Ladung, das unter mysteriösen Umständen 1767 vor der spanischen Küste versank. Die Geschichte einer großen Sehnsucht - nach der Liebe, dem Abenteuer und der Weite des Meeres.

650 Seiten, Roman, gebunden, EUR 10,30




BERNHARD KAY

**DER NAVIGATOR**

Als Magellan im Oktober 1516 König Manuel in Lissabon um das Kommando auf einer der königlichen Karavellen bittet, lehnt der Regent dieses Ansinnen schroff ab. Erst beim spanischen König Karl I. findet er Gehör: Nicht südöstlich über den Indischen Ozean, sondern südwestlich über den Atlantik will er die sagenhaften Gewürzinseln der Molukken erreichen. 1519 nimmt die größte Seereise der Geschichte ihren Anfang.

720 Seiten, kartoniert, Roman, EUR 9,20




STEFFI VON WOLFF

**AUFGETAKELT**

Frau ist verheiratet mit Mann, Mann wird vom Segelvirus infiziert, Frau hat keine rechte Lust dazu, macht aber um des lieben Friedens Willen mit. Kauft schließlich ein eigenes Boot, verliebt sich am Ende neu und nimmt während einer Regatta an ihrem Mann bittere Rache für die erlittene Schmach der letzten Jahre. Zwerchfellmuskeltater beim Leser ist vorprogrammiert!

NEU 2009

288 Seiten, kartoniert, Roman, EUR 8,20



CHRISTOPH RANSMAYR

**DIE SCHRECKEN DES EISES UND DER FINSTERNIS**

Im Zentrum dieses vielschichtigen Abenteuerromans steht das Schicksal der österreichisch-ungarischen Nordpolexpedition, der „Payer-Weyprecht-Expedition“ von 1872. Parallel zum Drama dieser historischen Unternehmung erzählt Ransmayr die Geschichte eines jungen Italiensers der hundert Jahre später zum besessenen Sammler aller hinterlassenen Zeugnisse und Dokumente dieser Expedition wird.

Buch: 280 Seiten, gebunden, EUR 9,30

Hörbuch: 6 Audio-CDs, EUR 14,95



## Humor



KARL VETTERMANN

**BARAWITZKA SEGELT NACH MALTA**

Dies ist die unglaublich komische Geschichte, wie der choleriche und finitenreiche Yachtkapitän Barawitzka eine Mannschaft zusammennixt, die so explosiv ist wie Nitroglyzerin, und wie er dennoch einen Überführungstörn von Triest nach Malta zu einem glücklichen Ende bringt.

**DIE IRRFAHRTEN DES BARAWITZKA**

Barawitzkas Überführungstörn nach Athen gestaltet sich zusehends zu einer Odyssee in der Ägäis. Von den Göttern Griechenlands verflucht, erleiden er und seine Mannschaft Sturm und Havarie.

**BARAWITZKA UND DIE SEE-AMAZONEN**

Dieses ist die wahrhaftige Geschichte, wie Barawitzka, der Frauen an Bord fürchtete wie der Teufel das Weihwasser, mit einer gemischten Mannschaft zu Regatta-Ehren gelangt.

**BARAWITZKA UND DER TAIWAN-KLIPPER**

Diesmal geht Barawitzka auf große Fahrt nach Fernost: Er überführt die Yacht eines Freundes von Taiwan in die Adria. Durchs Südchinesische Meer und den Indischen Ozean segelt die HIP-PODACKL II mit gemischter Crew - und ein Zwischenfall reiht sich an den anderen.

**BARAWITZKA LAUTER KAPITÄNE, KEINE MATROSEN**

Barawitzka ist schockiert. Sein bewährtes Segelteam ist geschlossen durch die Skipperprüfung gerauscht. Flugs gründet er das "Österreichische Institut für Navigation". Das floriert glänzend.

NEU 2008  
jeder Band: gebunden, diverse Zeichnungen, EUR 12,40



KARL LUDWIG GALLWITZ

**VOM WÜSTENRIFF AUF SEGELBOOT**

Karl Ludwig Gallwitz präsentiert hier sein zweites Buch. Diesmal beschäftigt er sich - auf satirische Art - jedoch mit einem ernsteren Thema: mit den Folgen des Klimawandels, und zwar ganz aus der Sicht der (Berufs- und Freizeit-)Seefahrer und der Küstenbewohner in aller Welt. Diese Sammlung lebt neben den treffenden Karikaturen von Texten, über die man wirklich herzlich lachen kann.

NEU 2008  
112 Seiten, gebunden, 52 Illustrationen, EUR 13,30




MARK ENDERS

**DIE TRAUMCREW****Eine turbulente Segelreise durch die Karibik**

Der Traum vom Segelurlaub in der Karibik platzt schon bei der Ankunft auf der Werft in Venezuela. Wie ein "Skipper wider Willen" es mit seiner geschrumpften Mannschaft doch noch fertig bringt, das Schiff trotz Crewquerelen, Piratenangriffen und schweren Wetters heil nach Panama zu bringen, schildert der Autor mit viel Verständnis für menschliche Schwächen und einer gehörigen Portion Humor.

184 Seiten, gebunden, Illustrationen, EUR 13,30




MARLIES GRABAU

**SEGELN IST WAS WUNDERBARES!****Seefrauengarn und andere Lügengeschichten**

Geht es um den weißen Sport, berichtet natürlich jeder Beobachter stets und immer die Wahrheit, egal ob brennende Schiffe, die scheußliche Ostsee oder ein auf dem Kopf stehendes U-Boot in den Mittelpunkt der Storys geraten. Da machen auch die 50 detaillierten Geständnisse der Kapitänin von der schnittigen Fahrtenyacht AVANTI keine Ausnahme.

130 Seiten, gebunden, 11 Illustrationen, EUR 13,30



HERBERT FRICKE

**GESPRÄCHE AN DER RELING**

Auf allen Schiffen dieser Welt ist die Reling der beliebteste Treff für einen Gedankenaustausch. Auf seinen Seereisen an Bord verschiedener Schiffe hat sich der Autor mit den unterschiedlichsten Menschen unterhalten: Mit Passagieren und Seeleuten, mit Kapitänen, Klugscheißern und Kapitalisten, mit Weisen oder Besserwissern, mit Frauen, Männern, Verstehern und Verständnislosen. Herausgekommen ist ein sehr amüsantes Kaleidoskop besonderer Begegnungen.

136 Seiten, gebunden, EUR 13,30



DELIUS KLASING

**NOCH MEHR SEGLERBEICHTEN****Neue Geständnisse aus der Yacht-Szene**

Nach dem Erfolg des kleinen Bandes "Seglerbeichten" wird weitergebeichtet. Hier ist ein neuer Seesack voll Schilderungen seglerischer Missgeschicks: So vielfältig wie die unterschiedlichen Bootsarten, Seglertypen und Segelreviere sind auch die Dummheiten und Pannen, die eingestanden werden.

136 Seiten, gebunden, 46 s/w Zeichnungen, EUR 13,30



DELIUS KLASING

**SEGLERBEICHTEN Yachties erleichtern ihr Gewissen**

Über die Jahre ist alles vorgekommen: Havarien, Strandungen, Meuterei, unfreiwillig ausgelöste Rettungsinseln, abgestürzte Außenborders, zweifelhafte Richtfeuer, als Turnierlanzen missbrauchte Bugspriete - haarsträubende, peinliche und belustigende Missgeschicke. Und in solchen Situationen ist trockener Humor manchmal genauso wertvoll wie ein Hochseeschiffer-Patent.

144 Seiten, gebunden, 45 Illustrationen, EUR 13,30



FRITZ GSCHNAIT

**ICH GLAUB' MEIN KIELSCHWEIN PFEIFT Heitere Tipps für den Segeltörn**

Ob Chartercrew, ob Fahrtencrew - wo gäbe es sie nicht, die kleinen menschlichen Unzulänglichkeiten? Da ist der unwirsche Skipper, da sind die Besserwisser, die ewigen Meckerer, die Übervorsichtigen und jene, die mit Geschick verstehen, sich vor allen lästigen Arbeiten zu drücken. Augenzwinkernd wird hier jedem der Spiegel vorgehalten.

120 Seiten, gebunden, EUR 13,30



KARL LUDWIG GALLWITZ

**SEEBÄREN SIND AUCH NUR MENSCHEN Heitere Anmerkungen zu einer ernsten Leidenschaft**

Karl Ludwig Gallwitz präsentiert hier eine Sammlung von Karikaturen, Gedichten und Limericks, die Charakter und Existenz der segelnden Welt teils deftig-ironisch bloßlegen, teils verständnisvoll augenzwinkernd aufs Korn nehmen. Von alten Seemannsmythen über die Tücken der Freizeitsegelei bis hin zur noblen Kreuzfahrtgesellschaft zieht er alle Register.

160 Seiten, gebunden, 90 sw-Zeichnungen, EUR 13,30




MICHAEL GREEN

**RUDER HART RECHTS!****Kluge Ratschläge für Fahrtensegler**

Diese heitere, illustrierte Segelanweisung gibt dem Fahrtensegler allerlei "kluge" Tipps zur Vermeidung von Gefahren an Land und auf dem Wasser - angefangen beim Bootkauf bis zum Leben an Bord. Warum es etwa ratsam ist, das Barometer und die Kajütuhr nicht zu dicht nebeneinander zu hängen, um so den Anzug eines nie da gewesenen Tiefs zu verhindern.

172 Seiten, gebunden, Zeichnungen, EUR 13,30



MIKE PEYTON

**BEST OF MIKE PEYTON**

Der Engländer Mike Peyton avancierte im Laufe der Jahre zum international bekanntesten Zeichner maritimer Cartoons. Sie wurden in nahezu allen großen Bootsport-Magazinen Europas veröffentlicht. Aus tausenden seiner Cartoons wurden 130 Motive für diesen neuen Sammelband ausgewählt. Er wird die treue Fan-Gemeinde, die Peyton seit Jahrzehnten in allen deutschsprachigen Ländern hat, begeistern.

224 Seiten, gebunden, EUR 12,40



MIKE PEYTON

**GLÜCKLICHE ZEITEN? Ein Leben auf See**

Mike Peyton liefert mit diesem Buch in seiner gewohnt satirischen und auch selbstkritischen Art die Autobiografie eines vom Schicksal nicht immer gut behandelten, aber trotzdem humorvoll und optimistisch gebliebenen Menschen, eines engagierten Seglers und begnadeten, mit dem "Blick auf den Punkt" ausgestatteten Künstlers. Als "Highlight" werden 66 seiner von ihm selbst ausgewählten besten Cartoons zum Thema "Segeln" präsentiert.

128 Seiten, gebunden, 66 Illustrationen, EUR 13,30



DIETER FLOHR  
**RUMBALOTTE** Geschmuzzeltes Maritim  
 Was klingt wie ein urwüchsig-temperamentvolles Frauenzimmer, steht hier als Sinnbild für eine ganze Generation maritimen Humors. Mit Gespür und einem Ohr für Situationskomik hat der Autor Anekdoten, Döntjes und Witze aus dem Seemannsaltag aufgestöbert und zusammengetragen. Er schöpft dabei unter anderem aus eigenen Erlebnissen während seiner jahrzehntelangen Dienstzeit bei der DDR-Volksmarine.

132 Seiten, kartoniert, EUR 14,10



REINHOLD TITTEL  
**KAPITÄN HARY UND DAS MEER**  
 Seit mehr als 10 Jahren befährt der Autor für eine Woche die kroatische Adria. Das es dabei zu sehr vielen erzählenswerten Geschichten kommt, ist wohl selbstverständlich. Einige dieser Geschichten sind in der Erzählung der 14tägigen Seereise zusammengetragen. Sie haben sich wirklich zugetragen. Ebenso sind alle vorhandenen Personen nicht erfunden und auch das Schiff, eine Bavaria 36, gibt es wirklich.

232 Seiten, kartoniert, s/w Illustrationen, EUR 19,80



REINHARD C. BÖHLE  
**LIEDERSEESACK**  
**Seemannslieder und Shanties zum Mitsingen**  
 Dieser Lieder-Seesack mit den bekanntesten und meistgesungenen Shanties und Seemannsliedern soll dazu beitragen, daß eine sangesfrohe Runde - sei es im Clubhaus, sei es auf dem Schiff - nicht bereits nach der ersten Strophe am Text oder gar nach den ersten Takten an der Melodie scheitert.

53 Seiten, kartoniert, EUR 10,30



BERLITZ / DOUGLAS WARD  
**COMPLETE GUIDE TO CRUISING & CRUISE SHIPS 2009**

Neben der Beschreibung und Bewertung der 280 Schiffe in alphabetischer Reihenfolge gibt der Autor unter anderem einen Überblick über die Geschichte der Kreuzfahrt, diskutiert die Frage, warum, wohin und mit welchem Schiffstyp man am besten auf Kreuzfahrt gehen soll, führt ein in das Leben an Bord und gibt zahlreiche praktische Tipps zu Buchung und Kosten. In englischer Originalsprache!

666 Seiten, kartoniert, EUR 35,90



REISE KNOW HOW  
**KREUZFAHRTSCHIFFE NACH MASS**  
 Die Kreuzfahrtbranche ist heute so breit gefächert, dass sie weltweit in der Lage ist, geeignete Fahrten für alle Altersgruppen und jeden Geschmack zu jeder Jahreszeit anzubieten. Dieses Buch stellt 17 der beliebtesten Kreuzfahrtschiffe vor; Anfänger brauchen diese Hilfestellung genau so wie Profis. Denn nicht alle Schiffe sind gleich, sie haben ihre Vor- und Nachteile. Der Autor beschreibt, was den Reisenden an Bord sowohl an Ausstattung als auch an Bordleben erwartet.

192 Seiten, kartoniert, 65 Fotos, EUR 13,20



RALF SCHRÖDER  
**AIDA Die Erfolgsstory**  
 Mit über 200 000 Gästen jährlich ist Aida Cruises der Marktführer für Seereisen in Deutschland. Mit vier neuen Schiffen will Aida Cruises noch mehr Urlauber dazu bewegen, die schönste Zeit des Jahres auf See zu verbringen. Das Buch zeigt das Bordleben auf den Schiffen, erzählt die Erfolgsstory des Unternehmens und berichtet vom Entstehen der Neubauten auf der Werft.

176 Seiten, gebunden, 190 Farbfotos, EUR 30,80



ARNOLD KLUDAS / FRANK HEINE / FRANK LOSE  
**DIE GROSSEN PASSAGIERSCHIFFE DER WELT**  
 Bestehend schöner Bildband und verlässliches Nachschlagewerk in einem, so kennen und lieben Kreuzfahrerns und Shiplover seit Jahren das Standardwerk zu den großen Passagierschiffen der Welt. Regelmäßig wird es auf den neuesten Stand gebracht, in der vorliegenden Ausgabe bereits zum sechsten Mal.

272 Seiten, gb., 764 Fotos, 24 x 30 cm, EUR 51,40

# KREUZFAHRT



BELLEVUE  
**KREUZFAHRT GUIDE 2009**  
 In 68 doppelseitigen Porträts werden die beliebtesten Hochsee- und Fluss-Kreuzfahrtschiffe der Welt vorgestellt - mit allen Daten und Fakten, praktischer Profilbewertung sowie Tipps und Preisen zu den Reisen im Jahr 2009. Zugleich ist das Buch ein Reiseführer zu den 130 wichtigsten Seehäfen und den 7 interessantesten Flussrevieren der Welt. Und mit über 50 Seiten spannender Reportagen von bekannten Kreuzfahrt-Journalisten macht es Lust auf Meer und Flüsse.

256 Seiten, kartoniert, 400 Farbfotos, EUR 16,30



KLAUS BRÖKING  
**MS ASTORIA eine deutsche Geschichte**  
 Die unglaubliche und größtenteils noch ganz unbekannt Geschichte eines der beliebtesten deutschen Kreuzfahrtschiffe führt den Leser durch mehrere Kontinente und zwischen die Fronten aus politischem Kalkül und Wirtschaftsinteressen bis er nach langer fesselnder Reise wieder im heimischen Hafen des durch Film und TV bekannten Traumschiffs einläuft.

136 Seiten, gebunden, 100 Fotos, 18 x 25 cm, EUR 25,70




CARSTEN MEYER  
**HOCHSEE-KREUZFAHRTEN RATGEBER 2008**  
 Der Autor ist Inhaber eines Reisebüros das sich auf die Vermittlung von Kreuzfahrten über das Internet spezialisiert hat. Durch seine langjährige Branchenerfahrung kennt er sich nicht nur auf dem Kreuzfahrten-Markt aus, sondern weiß auch um die Fragen und Ansprüche, die Reisende an eine Kreuzfahrt stellen. Beide Themen greift er in diesem kompetent Ratgeber auf.

560 Seiten, kartoniert, EUR 40,10



CHRISTOPH ENGEL / KNUT GIelen / INGO THIEL  
**DIE KÖNIGINNEN DER MEERE**  
**Queen Elizabeth 2 • Queen Mary 2 • Queen Victoria**  
 Der Autor bietet Einblicke in Entstehung, Ausstattung und die Jungfernsaison der QUEEN VICTORIA, beleuchtet die ersten Dienstjahre der QUEEN MARY 2, u. a. mit ihren triumphalen Besuchen in Hamburg, und schreibt die letzten Kapitel in der Geschichte der QUEEN ELIZABETH 2, die im Herbst 2008 aus dem aktiven Dienst ausscheidet und in Dubai als Hotelschiff vor Anker geht.

144 Seiten, gebunden, 150 Farbfotos, EUR 30,80



FREYTAG & BERNDT  
**KREUZFAHRTEN UND INSELTOUREN DER WELT**  
 Unternehmen Sie 18 Traumrouten übers Wasser. Die Auswahl reicht von klassischen Kreuzfahrten über Flussreisen bis zum Inselhüpfen. Um die Reiseplanung besonders praktisch zu gestalten sind Angaben zu Zeitbedarf, Länge, Wetter, Reisezeit, Besonderheiten sowie nützliche Adressen enthalten. Die Reise- und Abenteuerlust wird durch die hochwertigen Farbfotos geweckt.

256 Seiten, gb., Routenkarten, 23 x 30 cm, EUR 27,95



ENGEL / GIelen / RADEMACHER  
**QUEEN MARY 2**  
**Das größte Passagierschiff unserer Zeit**  
 Autor und Fotografen begleiteten Bau und Stapellauf der QM2 vom ersten Tag an. Die Dokumentation schildert die eindrucksvolle Geschichte von Entstehung und Bau dieses Luxusliners. Dazu lässt Sie dieser großformatige Bildband eine faszinierende Reise in die Karibik miterleben. Die SA wurde um den historischen Teil reduziert.

Luxusausgabe: 176 S., 180 Fotos, 25 x 33 cm, EUR 41,10  
 Sonderausgabe: 194 S., 194 Fotos, 22 x 29 cm, EUR 13,30





MATTHIAS POLITYCKI

**IN 180 TAGEN UM DIE WELT**

Wer eine Reise auf dem besten aller Kreuzfahrtschiffe macht, der hat etwas zu erzählen; wer sie als einfacher bayerischer Finanzbeamter aus dem Oberveichtach antritt, der kommt aus dem Staunen so schnell nicht mehr heraus: Johann Gottlieb Fichtl macht sich auf, die Welt der MS Europa zu erkunden. In 184 Shortcuts berichtet er vom aberwitzigen Fünfsterneplus-Alltag an Bord und seinen nicht minder (aber-)witzigen Erlebnissen an Land.

NEU 2008 384 Seiten, gebunden, 184 Fotos, EUR **25,60**



RALF SCHRÖDER

**KREUZFAHRTEN AUF DER OSTSEE**  
**Die schönsten Häfen des Mare Balticum**

Die Kreuzfahrt ist für den Ostseeraum die vielleicht schönste Reiseform, um diese interessanten Städte mit ihren prachtvollen Bauten kennen zu lernen. Das Buch zeigt aber nicht nur die Reiseziele, sondern nimmt sich in Text und Bild auch der Faszination Seereise an. Schiffstypen, Reedereien und auch Fährschiffahrt werden präsentiert.

144 Seiten, gebunden, 150 Fotos, EUR **30,80**



KURT ULRICH

**ZEIT FÜR KREUZFAHRTEN**

**Die schönsten Schiffe auf allen sieben Weltmeeren**  
Kein Tourismusweig hat sich in den letzten Jahren dramatischer verändert. Reisejournalist Kurt Ulrich stellt in seinem konkurrenzlosen Band Mega-Cruiser, Luxusliner, Großsegler und Explorer vor, vermittelt luxuriöse Atmosphäre und lässt uns mit Schiffsreportagen und konkreten Details hinter die Kulissen des "Erlebnis Schiff" schauen.

192 Seiten, kartoniert, 400 Fotos, EUR **30,80**



CORNELIA UND RAIMUND HAWEMANN

**KREUZFAHRTEN IN DER ANTARKTIS**

Dieses Buch zeigt die Antarktis in ihrer einmaligen Schönheit und Unberührtheit als eines der letzten großräumig intakten Ökosysteme der Welt. Neben den fantastischen Aufnahmen werden über 20 Kreuzfahrt- und Expeditionsschiffe vorgestellt.

144 Seiten, 24 x 18 cm, EUR **25,60**



CHRISTINE REINKE-KUNZE

**KREUZFAHRTEN IN DER ARKTIS**

Moderne Schiffe - Eisbrecher, Expeditions- und Kreuzfahrtschiffe - machen es heute möglich, im Kielwasser der Entdecker diese Gebiete nahezu problemlos zu erreichen, Ziele, die von ihrer ursprünglichen Schönheit bislang noch nichts verloren haben.

144 Seiten, gb., 145 Fotos, EUR **25,60**




RALF SCHRÖDER

**DIE SCHÖNSTEN NORDLAND-KREUZFAHRTEN**

Dieses Buch führt an die schönsten Plätze des Nordens. Wie bei den Kreuzfahrten selbst liegt der Schwerpunkt des Buches auf Norwegen, das mit der Hauptstadt Oslo, den Fjorden sowie dem hohen Norden vertreten ist.

144 Seiten, 145 Fotos, EUR **25,60**



IWEIN MAASSEN

**AN BORD! Die interessantesten Kreuzfahrten**

Auf einer Kreuzfahrt können Sie die Welt entdecken, während Ihr Hotel nie weit entfernt ist. Auf einzigartige Weise können Sie sich erholen, sich verwöhnen lassen, erlesene Speisen genießen und exotische Reiseziele besuchen. Ob Expeditions- und Erholungsurlaub, Luxusreise oder Abenteuerexpedition - die Möglichkeiten sind unbegrenzt. Dieses Buch stellt Ihnen die Schiffe, die Routen und die romantischsten und aufregendsten Reiseziele vor.

256 Seiten, gb., 303 Farbfotos, 22 x 29 cm, EUR **41,10**

**BILDBÄNDE**

FRANCO PACE

**DIE GROSSEN KLASSTISCHEN YACHTEN**

Der international renommierte Yachtfotograf Franco Pace hat mit dem besten Fotomaterial aus seinem umfangreichen Archiv einen ebenso exklusiven wie repräsentativen Bildband zusammengestellt, der den weltweit schönsten klassischen Yachten ein Denkmal setzt.

Format: 34 x 41 cm;  
**Einmalige nummerierte und signierte Ausgabe von 1.000 Exemplaren.**

160 Seiten, gb., 161 Fotos, EUR **152,20**



BRIAN LAVERY

**SCHIFFE 5000 Jahre Seefahrt**

Der Bildband zeigt alle erdenklichen Schiffstypen vom Einbaum bis zur modernen Forschungsstation mit allen wichtigen technischen Details und stellt von der Santa Maria bis zur Queen Mary achtzehn legendäre Schiffe und ihr Schicksal in ausführlichen Portraits vor. Zusätzlich lassen Biografien berühmter Kapitäne, Reiseberichte und Karten mit den Routen großer Seefahrer vergangene Epochen lebendig werden.

400 Seiten, gb., 1500 Abb., 25 x 31 cm, EUR **51,30**



FRANCOIS CHEVALIER / MARTIN-RAGET

**MYTHOS KLASSTISCHES YACHTEN**

Die 14 hier vorgestellten Yachten sind lebendige Zeugnisse einer über hundertjährigen Segelgeschichte, die auf eindringliche Weise von ihrer Vergangenheit, Gegenwart und Zukunft erzählen.

208 Seiten, 40 x 27 cm, EUR **51,30**



FRANCO GIORGETTI

**SEGELYACHTEN Damals und heute**

Mit diesem Bildband der Extraklasse erlebt der Leser Yachting in seiner Vollendung. Von dem Wettstreit der königlichen Yachten in London um 1600 bis zum America's Cup der Gegenwart wird die Entwicklung dieses faszinierenden Sports dokumentiert. Die großen Regatten, die legendären Boote sowie bahnbrechende Ideen, die zu neuen Entwürfen inspirierten werden anhand des detaillierten Illustrations- und Fotomaterials dargestellt.

328 Seiten, zahlreiche Fotos, 26 x 36 cm, EUR **30,80**



DELIUS KLASING

**DAS GROSSE BUCH VOM SEGELN**  
**Die große Bildenzyklopädie der Meere**

Der großformatige Band präsentiert die faszinierenden Seiten des Segelsports mit beeindruckenden Bildern von über 20 der renommiertesten Yachtfotografen. Beken of Cowes, Morris und Stanley Rosenfeld sowie Edwin Levick porträtieren die ersten großen Jahre des Segelsports mit legendären Kuttern und Schonern wie Atlantic, Britannia und Meteor bei America's Cup u. Kaiser's Cup.

280 Seiten, gb., 123 Farbfotos, 28 x 36 cm, EUR **51,30**



FRANCO PACE

**KLASSTISCHES YACHTEN IM MITTELMEER**

Der international renommierte Yachtfotograf Franco Pace gibt mit seinen Fotos von Bord wie mit den Shots aus den Wettfahrten seine ganz persönliche Sicht von der Schönheit und Dynamik dieser Klassiker unter Segeln. Er zeigt auch die perfekten Holzarbeiten auf und unter Deck, die großzügige Eleganz der Salons und die durchdachte Funktionalität für das sportliche Segeln.

160 Seiten, gb., 25,5 x 35 cm, 232 Farbfotos, EUR **51,30**



NEU 2008

CORD TROEBST / HOLGER LEUE / SUSANNE DRIESSLE  
**UNTER SEGELN UM DIE WELT**  
 Royal Clipper, Star Clipper, Star Flyer  
 Folgen Sie den Autoren zum Inselhopping in die Ägäis, zum Schippen in die Karibik und zur Schiffsüberführung in den Sueskanal. Lernen Sie die Kapitäne kennen, die Schnitzer der Galionsfiguren der "Royal Clipper" und einen visionären Reeder. Lassen Sie sich begeistern von den liebevollen Schiffsporträts und herrlichen Fotografien.

200 Seiten, gebunden, 350 Abb., EUR 51,30




NEU 2008

Sonderpreis

OLLIVIER PUGET  
**WINDJAMMER DER WELT**  
 Von den großen Segelschiffen geht eine unwiderstehliche Romantik aus, die die meisten Menschen berührt. Und so ist es auch kein Wunder, dass die alljährlichen Windjammer-Treffen anlässlich maritimer Festivals in Europa oder den USA immer wieder Veranstaltungshöhepunkte sind, die viele Besucher anziehen.

192 Seiten, gebunden, 233 Farbfotos, EUR 15,40



NEU 2008

ROLAND WILDBERG  
**GORCH FOCK**  
 50 Jahre Schulschiff der Deutschen Marine  
 Für die neu entstandene Deutsche Marine wurde 1958 das Segelschulschiff GORCH FOCK in Dienst gestellt, das bis heute in dieser Funktion in der Marine in Fahrt ist. Alle Offizieranwärter der Deutschen Marine werden hier im Rahmen einer Auslandsausbildungsreise ausgebildet, ebenso die Unteroffiziere des sogenannten "seemännischen Dienstes".

240 Seiten, gebunden, 200 Fotos, EUR 25,60



NEU 2008

MANFRED OHDE  
**GORCH FOCK**  
 50 Jahre Bootschaffterin unter weißen Segeln  
 Wer dieses Schiff einmal gesehen hat, wird wissen, warum sie nicht nur Segler in den Bann zieht. Mit diesem Buch wird die Geschichte in Wort und Bild nachvollzogen. Bisher unveröffentlichte Bilder aus den privaten Archiven der Kommandanten werden den Leser auf eine unvergessliche Zeitreise entführen.

208 Seiten, gebunden, 350 Fotos, EUR 41,10



NEU 2008

FRANCO PACE  
**HERRESHOFF**  
 Der Zauberer aus Bristol und seine Yachten  
 Nathanael Greene Herreshoff (1848–1938) gilt bis heute als der bedeutendste Yachtkonstrukteur aller Zeiten. Viele seiner Yachten sind bis heute erhalten geblieben und segeln, wunderbar restauriert, in Revieren auf der ganzen Welt. Der italienische Fotograf Franco Pace hat alle der noch existierenden Yachten des großen Herreshoff besucht und fotografiert.

160 Seiten, gebunden, 25 x 35 cm, EUR 51,30



NEU 2008

DETLEF JENS

**DIE KLASSISCHEN YACHTEN**

**Band 1: Festivals in Nordeuropa**

Ein Bildband über klassische Segelyachten bei denen nur eines verboten ist: Plastik.

**Band 2: Die Kunststoffrevolution**

In diesem Buch dreht sich alles um den modernen Baustoff, der in den 60er Jahren den europäischen Bootsbau revolutionierte - den Glasfaserkunststoff.

**Band 3: Rennschiffe im Wandel der Zeit**

Rennyachten waren und sind eine besonders faszinierende Spielart der Segelschiffe - schnittiges Design, technisches Raffinement und eine atemberaubende Dynamik im Wasser.

**Band 4: Die Fahrtenyachten**

Detlef Jens setzt einmal mehr seine Fachkompetenz als Segelsportjournalist unter Beweis. Das Spektrum seiner Fotografien reicht von Tagesstörns bis zu Jahre dauernden Weltumsegelungen.

je ca. 140 Seiten, gebunden., 26 x 31 cm, 100 Fotos, EUR 41,10



NEU 2008

FRANÇOIS CHEVALIER  
**DIE GESCHICHTE DES LOUIS VUITTON CUP**

Von 1983 bis 2007 führte der Weg zum America's Cup, über den Louis Vuitton Cup: Der Gewinner des Louis Vuitton Cups war der Herausforderer des Titelverteidigers. Da die Segler eine weit höhere Zahl von Wettfahrten unter schärferer Konkurrenz bewältigen mussten, erwarb sich der Louis Vuitton Cup bald den Ruf, noch härter als der America's Cup zu sein

208 Seiten, gebunden, viele Abbildungen, EUR 59,70



NEU 2008

TATJANA POKORNY  
**GIPFELTREFFEN DER GIGANTEN**  
 Der America's Cup 2007 vor Valencia

Erstmals ist mit dem United Internet Team Germany auch eine deutsche Yacht am Start, ihr Name: "Germany 1". Tatjana Pokorny hat den harten Weg der Männer um Skipper Jesper Bank zum Cup begleitet und viele exklusive Einblicke in die Herzkammer der deutschen Cup-Jäger erhalten.

224 Seiten, gebunden, 150 Fotos, ca. EUR 24,70




NEU 2008

DIETER SCHWEER  
**MYTHOS ATLANTIK**  
 HSH Nordbank Blue Race

Dies ist eine einzigartige Dokumentation über die Bedingungen auf und unter Deck bei einer der härtesten und längsten Hochseeregatten der Welt. Das Rennen setzt die Jahrhunderte lange Tradition der Hochseeregatten über den Atlantik fort.

200 Seiten, gb., 200 Fotos, EUR 56,50




NEU 2008

VOLVO EVENT MANAGEMENT  
**VOLVO OCEAN RACE**  
 2005-2006 / The official DVD

The Volvo Ocean Race is a heroic event, with intrepid crews braving the high seas to circumnavigate the globe. In order to capture the action as it happened, during this race each boat was equipped with ten on-board cameras constantly filming the adventure at sea. At the same time on-shore observational cameras were granted exclusive access to people and events both around and away from the race.

DVD, Laufzeit: 300 Minuten, inkl. Extras, Code 2, EUR 29,90



NEU 2008

OLIVER DEWAR  
**SEGELN EXTREM**  
 Die größten Herausforderungen der Weltmeere  
 Außergewöhnliches Bildmaterial und spannende Reportagen prägen diesen einzigartigen Prachtband, in dem herausragende seglerische Leistungen dokumentiert sind. Die faszinierende Zusammenstellung erstreckt sich über die verschiedensten Bootsklassen, reicht von küstennahen Gewässern bis auf die Hochsee, zeigt Einhand-Segler und komplette Regatta-Besatzungen.

160 Seiten, gebunden, 125 Abbildungen, EUR 30,70



NEU 2008

A&C BLACK  
**32nd AMERICA'S CUP**

This magnificent large format book brings together the outstanding photography of some of the world's leading photographers to celebrate the pinnacle of yacht racing. Showcasing the high level technology, cutting edge design, the leading people and personalities, and the fast paced sailing, this is an impressive gallery of amazing action images which encapsulate the glamour, excitement and scale of what the America's Cup is all about.

240 Seiten, gebunden, 66 x 28 cm, EUR 72,90



NEU 2008

PENNY WHITING  
**THE 32ND AMERICA'S CUP**

Have you every wondered what on earth the commentators are talking about when you watch Louis Vuitton Cup and America's Cup races? Just which side of the boat is starboard? This a book for those of us who love to watch the yachts but may not be totally conversant with the terminology and format of Cup racing. Find out how the Challenger Series is run, some of the history of the Cup, who does what on the yachts, and what nautical terms mean.

72 Seiten, kartoniert, s/w Fotos, EUR 22,90



**KÖHLER / MITTLER**  
**KÖHLERS FLOTTENKALENDER 2009**  
 Bereits zum zweiten Mal gleich zu Jahresbeginn finden Schifffahrtsfreunde hier die neuesten wirtschaftlichen Trends im Kreuzfahrtbusiness und der Marine sowie wegweisende Entwicklungen im Schiffbau und Hafenbetrieb versammelt. Neben aktuellen Reportagen aus der zivilen Schifffahrt bietet das Jahrbuch Kurioses, Historisches sowie Schiffslebensläufe, Reiseberichte und Portraits von Menschen, die Schifffahrtsgeschichte geschrieben haben.  
 272 Seiten, kartoniert, 240 Abbildungen, EUR **15,35**

NEU 2008



**WAVE MUSIC VOLUME 10**  
**Limited DELUXE Edition**  
 Der Höhepunkt aller bisherigen Wave Music CDs und das Edelste in der Musik zwischen Smooth Jazz und Lounge. Songs von Simply Red, Nils Landgren, Till Brönner, Camiel u.v.a., in einer feinen Linie zwischen Leichtigkeit und Tiefe. Eine Doppel-CD gebunden in schönstem Satin und mit einzigartigen Bildern einer der schönsten Segelyachten der Welt.  
 Doppel-Audio-CD, EUR **39,99**



**SIMONE PEROTTI**  
**CUBE BOOK SEGELN**  
 Das kompakte CubeBook Segeln vermittelt die Faszination des Segelsports. Teamarbeit und Abenteuergeist, Tradition und Luxus verbinden sich hier zu einem besonderen Erlebnis. Die bestechend schönen Detail- und Großaufnahmen von berühmten Großseglern und Regattaboote, historischen Seglern und pfeilschnellen Katamaranen ziehen Wasser- und Landratten gleichermaßen in ihren Bann.  
 736 Seiten, gebunden, 16 x 16 cm, EUR **17,50**

NEU 2008



**MICHAEL PASDZIOR**  
**DER HAMBURGER HAFEN**  
 Der Hamburger Hafen ist das Herz der Stadt. Die ganze Vielfalt des vitalen Welthafens mit seinen Schiffen, der Umschlagtechnik und der unvergleichlichen Atmosphäre wird in faszinierenden Fotos des bekannten Hamburger Fotografen Michael Pasdzior vorgestellt, Svante Domizlaff berichtet kompetent über Geschichte und Gegenwart dieses modernen, heute von Transport-Technologie geprägten Hafens.  
 128 Seiten, gebunden, 145 Fotos, EUR **20,50**

NEU 2008



**JAN MORDHORST**  
**SCHLEPPER Einsatz im Hafen und auf hoher See**  
 Schlepper gehören zu den faszinierendsten Schiffen, die es gibt. Sie sind kompakt, wendig und unglaublich stark. Sie schleppen, bugsieren und bergen kraftvoll die größten Schiffe. Manche Schlepper "verschleppen" sogar Bohrinseln und dienen als Versorger. Der Schifffahrtsjournalist Jan Mordhorst ist ein ausgewiesener Kenner dieses Schiffstyps. Er zeichnet die Entwicklung der Schlepperschiffahrt von den Anfängen bis in die Gegenwart nach.  
 200 Seiten, gebunden, farbige Abbildungen, EUR **30,80**

NEU 2008




**SAILING THE WORLD DVD**  
**SAILING ATLANTIC**  
 Der Traum jedes Fahrtseglers ist die Atlantiküberquerung mit dem Segelschiff  
**SAILING GREECE**  
 Kreuz und quer durch die Dodekanen und Kykladen.  
**SAILING TURKEY**  
 Tausendundeine Bucht, historische Stätten, freundliche Menschen, Orient und Okzident.  
**SAILING CARIBIC**  
 Eineinhalb Jahre quer durch das spektakuläre Revier der Karibik.  
 jede DVD: deutsch/englisch, Laufzeit: ca. 55 Minuten, EUR **29,90**



**DELIUS KLASING**  
**100 JAHRE ABEKING & RASMUSSEN**  
 In diesem Buch wird von der Geschichte der Werft erzählt sowie von ihren berühmten Schiffen, den Eignern und ihren Reisen und Regatten. Das Spektrum der Yachtbauten, in Werksfotos und von internationalen Yachtfotografen porträtiert, reicht von einfachen Seekreuzern bis hin zu den Mega-Yachten, für die A & R heute in aller Welt bekannt ist.  
 160 Seiten, gebunden, 140 Farbfotos, EUR **30,80**

NEU 2009



**ELECTA MONDADORI**  
**WALLY**  
 This volume covers all the aspects and products that made Wally a reference brand inside and outside the yachting industry. The contents and graphics of the volume truly reflect the Wally soul. The text is laid out to give the freedom to open up the book anywhere and find a Wally element - a feature, a concept, a boat, a guideline, an achievement, an innovation.  
 160 Seiten, gb., reich illustriert, ital., EUR **95,00**



**DAAB**  
**YACHT INTERIORS**  
 During the last 10 years there has been a significant leap forward in the development of yacht interiors. There is a clear trend towards plain and minimalist interiors. Here the designer renounces unnecessary decorative elements and employs pale colours, which make interiors seem larger. It is not surprising that, besides famous yacht designers, creative personalities like Armani or Philipp Starck have a love for designing yachts interiors.  
 400 Seiten, gebunden, 23 x 18 cm, EUR **25,70**


NEU 2007



**PAOLO TUMMINELLI**  
**BOAT DESIGN**  
 Dieser Band zur Gestaltungs- und Kulturgeschichte des Bootsbaus seit dem Beginn des 20. Jahrhunderts konzentriert sich auf schnelle, serienmäßig hergestellte Motorboote und Jachten. Designenthusiasten finden in diesem Buch Informationen zu Typen, Formen, Materialien und Farben. Der Schwerpunkt liegt auf den amerikanischen und italienischen Modellen vom Ende des Zweiten Weltkriegs bis heute.  
 400 Seiten, kt., 400 Farbfotos, 12 x 18 cm, EUR **20,60**




**BORJA DE MIGUEL**  
**LUXURY TOYS**  
 Die in diesem prachtvoll illustrierten Bildband präsentierten Luxusobjekte gelten gemeinhin als Inbegriff des Dolce Vita, sind aber nur wenigen Menschen vorbehalten. Sportwagen von Lamborghini und Maserati, Gulfstream-Privatjets und schlanke Jachten regen in diesem eleganten Buch die Fantasie all jener an, die technische Perfektion zu schätzen wissen und sich dem Genuss hingeben.  
 220 Seiten, gb., 141 Fotos, 26 x 32 cm, EUR **51,30**



**PATRICE FAREMÉ**  
**TOYS FOR BOYS**  
 Wie definiert man Luxus? Früher stand dieser Begriff nur für ein Objekt oder einen Gegenstand, aber heute ist er vielmehr die Definition einer Lebensweise, bei der es üblich ist, sich mit entsprechenden Gegenständen zu umgeben, die der breiten Masse eher unzugänglich sind. Um auf diesem Markt erfolgreich bestehen zu können, muss ein Produkt auf perfekte Weise Design, Luxus und Hightech in sich vereinen.  
 430 Seiten, gb., 1200 Abb., engl./dt/ita, EUR **51,30**



**TE NEUES**  
**LUXURY TOYS Top of the World**  
 Von Megajachten über opulente Villen und maßgefertigte Uhren bis zu exotischen Sportwagen zeigen diese Seiten Luxusspielzeuge, die selbst den anspruchsvollsten Milliardär beeindrucken.  
**LUXURY TOYS Mega Yachts - Espen Oeino**  
 In der exklusiven Welt der Megajachten ist er eine unbestrittene Autorität: Espen Oeino. Der Topstar des marinen Designs reichert in seinen Kreationen die Präzision der Technik mit den edelsten Materialien und dem höchsten Komfort an.  
 je 220 Seiten, gebunden, ca. 250 Fotos, je EUR **51,30**




JÜRGEN TRONICKE  
**FEUER ÜBER DER SEE**  
An den Ufern tief einschneidender Buchten wie auf einsamen Höhen am Rand schroff abfallender Steilküsten beschreibt der Autor über 50 Leuchttürme an den ebenso wilden wie lieblichen Gestaden Irlands und mehr als 20 auf der Isle of Man.

144 Seiten, gebunden, EUR **23,60**



BIRGIT TOUSSAINT / FRANK TOUSSAINT / MATTHIAS HÜNSCH  
**LEUCHTTÜRME AN DER DEUTSCHEN OSTSEEKÜSTE**  
**LEUCHTTÜRME AN DER DEUTSCHEN NORDSEEKÜSTE**  
Die sachkundigen Texte beschreiben jeweils Entstehungsgeschichte, Architektur und die Aufgabe als Navigationshilfe für die Schifffahrt. Die Autoren haben in jahrelanger akribischer Arbeit recherchiert und porträtiert. Sie gehören zum Gründerkreis der Interessengemeinschaft Seezeichen, die sich u. a. für den Erhalt der deutschen Leuchttürme einsetzt.


je ca. 96 Seiten, gebunden, 120 Farbfotos, EUR **13,30**



MARIE-HAUDE ARZUR  
**LEUCHTTÜRME DER WELT**

Dieses außergewöhnliche Buch begleitet den Leser auf einer Reise zu mehr als 150 Leuchttürmen, die die Küsten auf allen Kontinenten bewachen. Die Besichtigungstour führt durch 56 Länder auf allen fünf Kontinenten: Europa mit 67, Afrika ist mit 15 Leuchttürmen vertreten, Asien mit 14, Australien und Ozeanien mit 9 und Amerika mit 34. Farbfotos zeigen die vielfältigen Charaktere der Türme, deren Formen von rund über viereckig, konisch bis pyramidenförmig variieren oder aus Stahlkonstruktionen bestehen.


240 Seiten, gebunden, 205 Farbfotos, EUR **25,60**



HELFRIED WEYER  
**NORDWEST- UND NORDOST-PASSAGE**  
**Der Traum vom nördlichen Seeweg**

Viele Seefahrer, Geografen und Abenteurer fanden auf der Suche nach dem nördlichen Seeweg den Tod im ewigen Eis. Dieser Bildband bietet einerseits die schönsten Bilder und andererseits die schockierenden Tagebücher der Entdecker.

180 Seiten, gb., 100 Farbababbildungen, EUR **35,00**



DIETER KARL FÜTTERER / EBERHARD FAHRBACH  
**POLARSTERN**

**25 Jahre Forschung in Arktis und Antarktis**  
Eigens als Forschungsschiff für den Einsatz speziell im Packeis gebaut, hat die POLARSTERN gehalten, was man sich von ihr versprochen hat: Sie ist immer noch das weltweit leistungsfähigste Polarforschungsschiff. Das Buch gibt in zahlreichen Beiträgen einen Überblick über das Schiff und seine technischen Besonderheiten sowie die wissenschaftlichen Labors.


296 Seiten, gebunden, 210 Farbfotos, EUR **26,80**



TONY GIBBONS  
**DIE WELT DER SCHIFFE**

Für den Handel und für den Krieg, für Eroberungszüge und aus Abenteuerlust - zu unterschiedlichsten Zwecken wurden Schiffe in ungeheurer Vielzahl gebaut. Dieses umfangreiche Compendium mit 1500 Fotos, Illustrationen, Stichen und Gemälden zeigt alle Schiffe, wie sie seit der Zeit der Phönizier bis ins 21. Jh auf See zu finden waren und sind. Jedes Schiff ist abgebildet und wird mit Werdegang, Besonderheiten und technischen Daten vorgestellt.

544 Seiten, gebunden, 22 x 28 cm, EUR **30,80**



LUTZ BUNK  
**50 KLASSIKER SCHIFFE**

Jeder Kurzesay erzählt die oft abenteuerliche Geschichte eines Schiffes, erläutert seine geschichtliche Rolle und geht auf Eigentümlichkeiten des jeweiligen Schiffstyps ein. Die Faktenseiten bieten einen Überblick über Daten und Fakten zum jeweiligen Schiff, Biografien der Kapitäne und weitere Zusatzinformationen, zahlreiche Besichtigungstipps sowie Film-, Hör- und Leseempfehlungen.

264 Seiten, kartoniert, reich bebildert, EUR **20,60**



PHILIP DODD / BEN DONALD  
**DAS BUCH DER INSELN**

Ein ebenso ehrgeiziges wie einzigartiges Projekt: Die Erfolgsautoren Philip Dodd und Ben Donald bereisten den halben Globus, um für "Das Buch der Inseln" den Zauber der 200 schönsten und ungewöhnlichsten Eilande einzufangen. Und das Ergebnis kann sich sehen lassen: Prachtvolle Bilder und einfühlsame Essays wecken das Inselieber und machen Lust, auf Robinsons Spuren zu wandeln.

512 Seiten, Bildband, 350 Fotos, EUR **41,20**



CLAUDIUS DIEMER  
**DAS GESICHT DER MEERE**

Zehntausende von Satellitenaufnahmen hat Claudius Diemer für seine einzigartigen Porträts und Detailstudien von Inseln, Küstenlandschaften, Kaps und Meerengen gesichtet. Die Auswahl von Motiv, Aufnahme und Ausschnitt wurde mit höchster Sorgfalt vorgenommen, um die Schönheit der Erde gestochen scharf und in spannenden Ausschnitten zu erleben.

144 Seiten, gebunden, EUR **59,70**



MANFRED LEIER  
**WELTATLAS DER OZEANE**

Der Weltatlas der Ozeane erschließt uns einen Teil der Erde, den wir bisher so nicht kannten. Es ist das einzige Kartenwerk, das den Meeresboden mit seinen Gebirgen und Vulkanen, mit Bruchzonen und den Rändern der Erdplatten kartografisch dokumentiert. Zahlreiche informative Beiträge über das Leben im Meer, die Schifffahrtsrouten oder die Meeresströmungen ergänzen das Kartenwerk.

264 Seiten, kartoniert, 200 Abbildungen, EUR **20,60**



DORLING KINDERSLEY  
**OZEANE Die große Bildenzyklopädie der Meere**

Das neue DK-Standardwerk setzt Maßstäbe hinsichtlich Informationsfülle und dokumentarischer Bildästhetik. Dieser großformatige Band fasst unser Wissen über die Weltmeere zusammen und besticht durch über 2000 faszinierende Bilder in außergewöhnlicher Qualität und informative wie spannende Texte hochkarätiger Wissenschaftler.

512 Seiten, gb., 2000 Abb., 30 x 25 cm, EUR **51,40**



DORLING KINDERSLEY  
**OZEANE Atlas der Meere**

Ein aufwendig ausgestatteter Atlas, der Kinder und Jugendliche auf eine spannende Reise in die Welt der Ozeane mitnimmt: von Strömungen und Gezeiten über Leben im und am Meer bis hin zu den verborgenen Geheimnissen der Tiefsee. Wunder-schöne Abbildungen zeigen die Tier- und Pflanzenwelt dieses Lebensraumes. Mit der beiliegenden CD-ROM lässt sich das Abenteuer Ozean zudem interaktiv erleben.

96 Seiten, gb., 400 Fotos, inkl. CD-ROM, EUR **17,50**



DORRIK STOW  
**ENZYKLOPÄDIE DER OZEANE**

Das einzigartige Bildmaterial, farbige Karten, Tabellen und Grafiken verdeutlichen den Stand der Wissenschaft, und ohne sich in Details zu verlieren, behandelt der Autor alle wesentlichen Aspekte der Meeresforschung: Geologie, Entstehung und Evolution der Ozeane, Veränderung des Meerwassers durch Gezeiten und Klimawandel, Einflüsse der Umwelt (Zerstörung von Lebensraum und künftige Herausforderungen).

248 Seiten, gebunden, 275 Fotos, 23 x 30 cm, EUR **41,10**



PHILIP PLISSON  
**DIE WELTMEERE**

Still oder stürmisch, weit und unsagbar tief - das Meer zieht uns wie kaum ein anderes Naturphänomen in seinen Bann. Die Weltmeere präsentiert mehr als 200 neue Bilder unserer Ozeane und Binnenmeere - wir können darauf die Schönheit des Elements Wasser bewundern und das Leben der Menschen kennen lernen, die am und auf dem Meer ums Überleben kämpfen und zugleich von ihm abhängig sind.

416 Seiten, gebunden, 220 Abbildungen, EUR **51,40**



BRIAN JOHNSON BARKER

**WELTATLAS DER FLAGGEN**

Eine Einführung in die Geschichte der Flaggen, ihre heutige Verwendung, die Flaggen von Weltorganisationen und die Ähnlichkeiten in Farbe und Design werden in verschiedenen Kapiteln dargestellt. In diesem Atlas ist jeder Nationalflagge eine Landkarte zur Lage des jeweiligen Staates zugeordnet. Die Texte bieten kurze geschichtliche Exkurse über das jeweilige Land sowie Erläuterungen über die Entstehung der Nationalflagge.

160 Seiten, gebunden, 420 Abbildungen, EUR **25,60**

**SURF + KITE**



MICHAEL ROSSMEIER / SANDRA SCHENNACH

**TRICKTIONARY II**

Anfänger lernen zunächst ihre Ausrüstung kennen und anschließend mit Hilfe eines kompletten Beginner-Kurses wie man diese verwendet. Während fortgeschrittene Windsurfer ihre Halsen- und Wendevariationen sowie die 360er verbessern, können sich Freestyle-Enthusiasten auch an schwierigere Manöver wagen. Mittels Fotosequenzen in höchster Qualität ist jede Bewegung nachvollziehbar. Erklärender Text sowie Vorübungen, Probleme und die dazugehörigen Lösungsvorschläge und Knackpunkte beschleunigen den Lernprozess!

290 Seiten, gebunden, reich illustriert, EUR **34,90**



DELIUS KLASING

**POWERLEARNING - WINDSURFING**

Diese DVD wurde gemeinsam mit dem VDWS (Verband Deutscher Windsurfing und Wassersportschulen) als neue Ausbildungs-DVD für das Kitesurfen produziert. Abgedeckt werden das gesamte Spektrum der verschiedenen Starttechniken, die Grundlagen des Kurven- sowie des Trapezfahrens bis hin zu allen klassischen Wende- und Halsentechniken. Insgesamt enthält die DVD neben den Grundtechniken 17 der wichtigsten Manöver des Windsurfens.

DVD, Laufzeit: 90 Minuten, EUR **30,20**



FIONA PINKERNELL

**SURFEN Das Spiel mit den Wellen**

Surfen ist für viele Menschen nicht nur ein Hobby, sondern viel mehr ein Lebensgefühl. Fiona Pinkernell lässt in diesem Buch den Lifestyle lebendig werden. Neben fantastischen Bildern richtet die Autorin ihr Augenmerk auf die technische und sportliche Seite des Wellenreitens. Nützliche Hinweise zu Surfboards, Ausrüstung aber auch Wellen, Wind und Wetter runden diesen Ratgeber ab.

128 Seiten, kartoniert, 120 Abbildungen, EUR **20,60**



DIRK MUSCHENICH

**WINDSURFEN Erfolgstraining für Aufsteiger**

Mit einem "Baustein-Prinzip", das alle Manöver in seine leicht zu erlernenden Einzelteile gliedert, ist der Erfolg garantiert. Seit Jahren wendet Autor Dirk Muschenich dieses Baustein-Prinzip in der Praxis an. Basismanöver wie der Beach- und Wasserstart lassen sich damit ebenso leicht und schnell erlernen wie komplizierte Moves aus dem Freestyle-Bereich. Detaillierte Fotosequenzen zeigen anschaulich alle Manöver und vermitteln die Faszination Windsurfens.

144 Seiten, kartoniert, 250 Farbfotos, EUR **15,40**



GERD KLOOS / HANSPETER LANGE

**WINDSURFEN LERNEN IN 10 STUNDEN**

Dies ist durchaus keine Übertreibung. Nach zehn Stunden hat ein Surf-Einsteiger alle Basistechniken gelernt und bewegt sich schon an der Grenze zum faszinierenden, schwerelosen Gleiten. Dieses Buch richtet sich an Neu- und Wiedereinsteiger. Es zeigt in vielen Fotosequenzen die Lernschritte vom ersten Brettkontakt bis zur Powerhalse. Im Weiteren führt der Band ins Trapezsurfen sowie Strand- und Wasserstart ein.

112 Seiten, kartoniert, ca. 100 Farbfotos, EUR **13,30**



Foto: © Carl-Ernst Stahnke / PIXELIO



DELIUS KLASING VERLAG

**SURF-POWERLEARNING**

Diese DVDs zeigen in optimaler medialer Gestaltung alle Surfmänöver, die jeder beherrschen sollte. Besonders durch die Zeitlupenaufnahmen, Großbildaufnahmen sowie die Window-Technik - bei der alle Manöver zugleich im Detail und in der Totalen gezeigt werden - sind diese DVDs didaktisch besonders wertvoll.

**Teil 1: Für Einsteiger**

Diese DVD beinhaltet die Videos: "Starttechniken", "Der schnelle Weg zur Powerhalse", "Powerhalse" und "Jump".

**Teil 2: Für Fortgeschrittene**

Die DVD beinhaltet: "Classic Moves", "Cool Moves" und "Jump"

Jede DVD: Laufzeit ca. 102 Minuten, je EUR **31,00**



CHRISTIAN SPRECKELS

**WAVEKITING MIT KRISTIN BOESE**

**Das Trainingsprogramm der Weltmeisterin**

Wavekiting ist die Synthese aus Wellenreiten und Kitesurfing und hat weltweit seinen Siegeslauf angetreten. Mit Surfbrett und Drachen lässt sich in den steilsten und kräftigsten Wellenabschnitten zirkeln, was einen fantastischen Speed gibt. Kristin Boese verrät ihre besten Tricks, erklärt die Technik des Wavekiting und zeigt, wie man trainiert.

144 Seiten, kartoniert, 117 Farbfotos, EUR **20,60**



KARIN LEJA / KRISTIN BOESE / FRANK ZWECKER

**KITESURF**

**Das Trainingsprogramm der Weltmeisterin**

Kitesurfen verbindet wie kein anderer Sport rasante Manöver auf dem Wasser mit spektakulären Sprüngen in der Luft. Diese DVD ergänzt das erfolgreiche Buch "Kitesurfen mit Kristin Boese". Anschaulich zeigen die Filmbeiträge wie Kitesurf-Anfänger und -Fortgeschrittene ihren Sport noch sicherer und mit noch mehr Freude ausüben können.

DVD, Laufzeit: 45 Minuten, EUR **24,90**




CHRISTIAN SPRECKELS

**KITESURFEN MIT KRISTIN BOESE**

**Das Trainingsprogramm der Weltmeisterin**

Neben den Grundlagen des Kitesurfens und allgemeinen Empfehlungen finden Einsteiger wie auch Profis in diesem Buch Trainingsmethoden und Manöver von einfachen Richtungswechseln bis zu kniffligen Tricks. Auch die mentale Vorbereitung beim Kitesurfen, wird dabei berücksichtigt. Ein Buch, das der Faszination Kitesurfen mehr als gerecht wird!

160 Seiten, kartoniert, 400 Farbfotos, EUR **20,60**



PETER DIEL / ERIC MENGES

## SURFING

Für Einsteiger werden Ausrüstung, Vorbereitung und die Technik erster Manöver beschrieben. Der zweite Teil des Buches richtet sich an alle die bereits Erfahrungen mit diesem Sport gesammelt haben. Neben der Beschreibung von Manövern erhält der Fortgeschrittene Tips und Tricks, um sein Können zu verbessern. Wichtige Informationen zum Wetter, ein Reisetip mit nützlichen Hinweisen, Surftalk und allgemeinen Infos runden dieses vielseitige Buch ab.

176 Seiten, gebunden, zahlreiche Farbfotos, EUR 19,50



DELIUS KLASING

## POWERLEARNING - KITEBOARDING

Diese DVD wurde gemeinsam mit dem VDWS (Verband Deutscher Windsurfing und Wassersportschulen) als neue Ausbildungs-DVD für das Kitesurfen produziert. Ihre Inhalte decken das für das Erlernen des Kitesurfens erforderliche Spektrum ab. Insgesamt enthält die DVD neben den Grundtechniken elf der wichtigsten Manöver. Auch schwierigere Techniken, Sprünge und sonstige Tricks werden ausführlich dargestellt und erklärt.

DVD, Laufzeit: 90 Minuten, EUR 30,20



VDWS / DELIUS KLASING

## KITEBOARDING

### Work- und Stylebook

Für das "Kiteboarding Work- und Stylebook" hat das Lehrteam des VDWS (Verband Deutscher Windsurfing Schulen) zwanzig aktuelle Manöver und Manövervorbereitungen zusammengestellt. Über 200 brillante Farbbilder und Grafiken zeigen ausführlich und anschaulich die sieben Level des Kiteboardens.

96 Seiten, kartoniert, 205 Farbfotos, EUR 15,40



IAN CURRER

## KITESURFING The Complete Guide

It is a wide ranging and comprehensive guide to kitesurfing, covering everything from the origins of the sport to the latest innovations. It also has updated sections on snowkiting and buggying. The book is richly illustrated and the text flowing and easy to follow. It is endorsed by the British Kitesurfing Association as their handbook for training.

196 Seiten, kartoniert, Farbfotos, EUR 28,90



KITEFILM

## THE COMPLETE KITEBOARDING GUIDE

Dieser Film zeigt Ihnen alles vom Zusammenbauen der Ausrüstung bis zu den fortgeschrittenen Tricks der letzten Zeit. Der doppelte Weltmeister Mark Shinn führt durch diesen Film. Der Film umfasst 2,5 Stunden mit Unterricht, eine Stunde mit Interviews und eine halbe Stunde mit Bonus-Material. Engl./Dt./Fr./Ital./Span.

DVD, Laufzeit ca. 240 Minuten, EUR 39,99



DELIUS KLASING

## RED BULL STORM CHASE

One Storm, nine countries, 24 Storm Chaser - are you ready? The heaviest Atlantic low pressure of the year approached northern Europe and hit the coastlines with hurricane force. More than 50 cameras were set up to capture spectacular windsurfing action at the very limit. This movie follows the local heroes on their cross European mission, searching for the perfect spot and challenging Mother Nature on their local spots.

DVD, Laufzeit: 100 Minuten, EUR 35,20



BJÖRN DUNKERBECK / WOLFGANG BERNHARD

## THE SEARCH

Björn Dunkerbeck, seine Siege sind legendär, doch was macht den Menschen Björn Dunkerbeck aus, was treibt ihn an und was sind seine Ziele? Diese Autobiografie zeigt den Weltmeister mit all seinen Facetten. Reich bebildert, mit Geschichten über Privatleben und Erfolge, seine Siege, Sprünge und Manöver, seine Philosophie des Kämpfens und Siegens, sowie seine besten Windsurfreviere und Trainingstipps.

227 Seiten, kartoniert, EUR 25,60



STEFAN STRAUSS / RALF GÖTZE

## WAVE CULTURE

### Faszination Surfen - Das Handbuch der Wellenreiter

Einsteigern dient das Buch als Coach im Handschuhfach, der den Leser Schritt für Schritt an die einzelnen Herausforderungen des Surfens heranführt. Geübte Surfer bekommen sowohl einen tieferen Einblick in die hohe Schule des Surfens, als auch in das Wettkampfsurfen. Darüber hinaus beschäftigt sich das Buch mit den theoretischen Grundlagen der Wetter- und Wellenkunde.

192 Seiten, kartoniert, reich illustriert, EUR 25,70



CHRIS NELSON / DEMI TAYLO

## SURFING EUROPE

Footprint's Surfing Europe combines essential surf and travel information to guide you to the big swells and through the flat spells with colour photographs, weather charts, regional maps and tips from Europe's top surfers.

384 Seiten, kartoniert, 50 Farbkarten, EUR 43,90

SURFING BRITAIN EUR 25,90

SURFING THE WORLD EUR 43,90

LOW PRESSURE PUBLICATION

THE STORMRIDER GUIDE EUROPE Atlantic Islands EUR 36,90

THE STORMRIDER GUIDE EUROPE The Continent EUR 34,90

THE WORLD STORMRIDER GUIDE VOLUME I EUR 44,90

THE WORLD STORMRIDER GUIDE VOLUME II EUR 44,90

Detailed analysis of the surf spots, the optimum meteorological and oceanographic conditions, plus the lowdown on the local scene, hazards, access, getting there, accommodation and much more. Symbols and statistics make all this information instantly accessible. Combined with over hundreds of maps and superb photos, it makes an essential tool for all waveriders.

Jeder Band: ca. 300 Seiten, kartoniert;

# TAUCHEN



FRANCOIS BRUN / PASCAL BERNABÉ / PATRICE STRAZZERA

## HANDBUCH TECHNISCHES TAUCHEN

Tauchgänge jenseits der 40-Meter-Grenze sind dank Nitrox, Trimix und Kreislaufgeräten machbar geworden. Dieses umfassende Handbuch des TecDivings hat bereits bei seinem Erscheinen Anfang 2008 in Frankreich für Furore gesorgt. Seiner Aktualität und Komplexität sowie der Fachkompetenz der Autoren verdankt dieses Werk seinen Rang als ein Standardwerk des Technischen Tauchens.

352 Seiten, gebunden, 500 Farbabbildungen, EUR 41,10

Erscheint Frühjahr 2009



FRANK SCHNEIDER

## TAUCHEN VON A-Z

### Kompaktes Wissen rund um den Tauchsport

Dieser kompakte und übersichtliche Ratgeber liefert geballtes aktuelles Tauchwissen auf einen Blick. Zirka 1000 Begriffe von der Grundausbildung über die neueste Tauchtechnik bis hin zu modernen Trends wie Apnoe- oder Eistauchen werden erläutert. Der alphabetische Aufbau liefert übersichtlich alle relevanten Informationen rund um das Thema Tauchen.

186 Seiten, kartoniert, Farbfotos, EUR 10,30



THILO KÜNNETH

## TAUCHEN - ABER SICHER!

### Tauchgänge planen, Unfälle vermeiden, Notfallratgeber

Der Tauchsport findet Jahr für Jahr mehr Anhänger und immer mehr Taucher wagen sich an schwer zugängliche Orte und in gefährliche Gewässer. Kein Wunder also, dass sich Tauchunfälle häufen. Damit die schönste Zeit des Jahres nicht in einem Fiasko endet, informiert dieses Buch über alle Bereiche der Themen Tauchsicherheit und Unterwassernotfälle, in denen sich Taucher auskennen müssen.

320 Seiten, gebunden, 250 Farbabbildungen, EUR 30,80

Erscheint Frühjahr 2009



**DELIUS KLASING**  
**TAUCHAUSBILDUNG ZUM OPEN WATER DIVER**

**Das internationale Tauchsportbrevet**  
In sechs Kapiteln werden alle Grundlagen vorgestellt und erklärt, die zur Erlangung der "Open Water Diver"-Qualifikation erforderlich sind. So vorbereitet, kann man sich der Planung und Durchführung von Tauchgängen widmen und alle erforderlichen Grundlagen erlernen.

256 Seiten, kartoniert, 114 Abbildungen, EUR **30,80**



**MICHAEL STADERMANN**  
**PERFEKT TAUCHEN**

Dieses Buch beschreibt nicht nur technisch, wie man sich im Wasser ökonomisch und effizient bewegt, sondern beleuchtet das Tauchen auch aus ökologischer Sicht, um dem Taucher die optimale Schonung der Unterwasserwelt zu ermöglichen. Der Leser lernt, sich physisch wie auch psychisch anzupassen, um die Unterwasserwelt mit allen Sinnen als positive, faszinierende Erfahrung zu erleben. Ein unentbehrlicher Ratgeber für alle Taucher und Schnorchler!

192 Seiten, 60 Farbabbildungen, gebunden, EUR **20,60**



**MONTY HALLS / MIRANDA KRESTOVNIKOFF**  
**TAUCHEN Kompakt & Visuell**

Wer Lust auf schillernde Unterwasserabenteuer hat, dem bietet das neue Buch von Profitaucher und Meeresbiologie Monty Halls eine kompetente Heranführung an das Thema, Anleitungen für die Praxis sowie alle Informationen, die das Taucherherz noch begehrt. Alles Wissenswerte über erste Tauchgänge, den Umgang mit Wasserdruck und die richtige Atmung und Bewegung im Wasser. Über 60 Tauchreviere werden mit Positionskarten, Rahmendaten und Highlights vorgestellt.


344 Seiten, kartoniert, 380 Farbfotos, EUR **17,50**



**NICK HANNA / ALEX MUSTARD**  
**TAUCHEN ULTIMATIV**

Die Kunst, richtig zu tauchen, besteht darin, aus der üblichen Hast des Gruppentauchens zu enttrinnen und den Reichtum der Unterwasserwelt individueller und viel bewusster zu erleben: Fische und Korallen in ihrer Farben- und Verhaltensvielfalt richtig zu beobachten, spielerisch mit der scheinbaren Schwerelosigkeit umzugehen. Einmalige Fotos vermitteln dieses Gefühl.

272 Seiten, kartoniert, Fotos, EUR **19,80**



**JACK JACKSON**  
**TAUCHEN Vom Einstieg bis zum Köhner**

Dieses Compendium des Tauchens umfasst alle Bereiche des faszinierenden Unterwassersports, die für den Neuling, aber auch für den erfahrenen Taucher von Belang sind: Von der Ausbildung und wie und wo man die am besten geeignete Tauchschule findet bis hin zu Expertenwissen wie dem technischen Tauchen mit Nitrox reicht die Bandbreite des erfahrenen Südafrikaners Jack Jackson, der als Ausbilder arbeitet.

192 Seiten, gb., 193 Fotos, 100 Zeichnungen, EUR **20,50**



**ASTRAGON CD-ROM**  
**TAUCHEN 2008 Der Tauch-Simulator**

Die fotorealistischen 3D-Unterwasserobjekte ermöglichen wirklichkeitsnahe Tauch-Erfahrungen. Reflektierende Sonnenstrahlen, wunderschöne Meereswelten, über 50 verschiedene Fische - all das kann der Unterwasser-Fan mit "Tauchen 2008" genießen. Ein Fisch-Leitfaden liefert Informationen über die Hauptfamilien der Unterwasserbewohner inklusive 3D-Modellen jeder Spezies. Verschiedene Missionen wie z.B. "Schatzsuche" oder "Fotos schießen" sorgen für Abwechslung.

Mind.: P3, Win 98/Me/2000/XP/Vista, EUR **17,99**



**HORST DEDERICHS / RALPH WILHELM**  
**TAUCHAUSRÜSTUNG**

Dieses Grundlagenwerk bewertet auf kompetente Art moderne Tauchausrüstung. Es liefert sowohl Anfängern wie auch ambitionierten Tauchern nützliche Informationen über die verschiedenen Ausrüstungsarten und die Anforderungen, die an diese gestellt werden. Darüber hinaus vermittelt es das für Kauf, Pflege und Wartung notwendige Detailwissen, herstellerunabhängig und neutral. Taucher erfahren hier alles Wissenswerte in komprimierter Form.

320 Seiten, gebunden, 225 Bilder, EUR **25,60**



**FLORIAN KARSCH**  
**NULLZEIT, SEX UND TIEFENRAUSCH**

**333 Antworten auf Taucherfragen**  
Wollten Sie immer schon einmal wissen, wer die Erfinder der Tauchflasche waren oder welchen Dekostopp Sie auslassen können, falls die Luft nicht reicht? Leo Ochsenbauer und Klaus-M. Schremser geben mit viel Sachverstand und einem Augenzwinkern fundierte und verblüffende Antworten auf 333 interessante, zum Teil kuriose und immer spannende Fragen rund um den Tauchsport und die Unterwasserwelt.

224 Seiten, gebunden, 60 Fotos, EUR **17,50**



**LEO OCHSENBauer / MARCUS HANTSCHel**  
**NOCH MEHR SEX UND TIEFENRAUSCH**

**Weitere 333 Antworten auf Taucherfragen**  
Haben Sie sich schon einmal gefragt, warum Ihr Baby tauchen kann, oder wie viele Schätze noch auf dem Grund der Weltmeere darauf warten, entdeckt und gehoben zu werden? Oder wollten Sie wissen, ob Sie nackt tauchen können? Seit dem Erfolg des ersten Bandes haben die beiden Autoren weitere 333 Taucherfragen gesammelt, die sie wieder professionell beantworten - zum Lesen und Schmunzeln.

224 Seiten, gebunden, 100 Fotos, EUR **17,50**



**RALF WENDEBORN**  
**SDI OPEN WATER MANUAL**

**Tauchen lernen - aber richtig!**  
Dieses Buch entstand in enger Zusammenarbeit mit SDI (Scuba Diving International), einem der großen internationalen Ausbildungsverbände. Hierbei handelt es sich um ein Lehrbuch zu einem Anfängerkurs, das sämtliche Aspekte behandelt, mit denen der Tauchanfänger konfrontiert wird: Von der Unterwasserwelt und der Ausrüstung bis zu Tauchphysik und -physiologie.

200 Seiten, 90 Farbabbildungen, gebunden, EUR **30,80**



**FLORIAN KARSCH**  
**SDI SOLO DIVING**

**Alleine sicher tauchen**  
Immer mehr Taucher praktizieren das Solo-Tauchen, da es dem Taucher die Möglichkeit gibt, sich endlich einmal nur auf sich und das Tauchen zu konzentrieren. Dieses Buch wird in SDI-Tauchkursen als Lehrbuch eingesetzt, da es neben den Grundlagen und Voraussetzungen eine Fülle an praktischen Tipps, bis hin zum Notfall-Verfahren enthält.

160 Seiten, 50 Farbabbildungen, gebunden, EUR **25,60**



**NORBERT DÖRENKAMP / HORST DEDERICHS**  
**SDI RESCUE DIVER**

**Vorbeugen - Helfen - Retten**  
Schnelle erste Hilfe zu leisten, besitzt für Taucher die allerhöchste Priorität. Das SDI Rescue Diver Manual zeigt, wie man bei Tauchunfällen effizient erste Hilfe leisten und Leben retten kann. Es werden alle Aspekte berücksichtigt, von der Suche und Bergung von vermissten Tauchern über Maßnahmen bei sämtlichen Verletzungen bis hin zur Behandlung tauchspezifischer Unfälle. Den Abschluss macht ein Kapitel über Verletzungen durch giftige und gefährliche Meerestiere.

122 Seiten, gebunden, 92 Farbabbildungen, EUR **25,60**



**MAINZ / DÖRENKAMP / MAINZ / BRUCHMANN**  
**SDI ADVANCED DIVER MANUAL**

**Ausbildung für fortgeschrittene Taucher**  
Dieses zweite Buch in der SDI-Ausbildungsreihe richtet sich an alle fortgeschrittenen Taucher, die das "Advanced Brevet" erlangen wollen. Dem steht mit Hilfe dieses Buches nichts im Wege, denn der Leser erfährt alles Notwendige über die Spezialgebiete: Nacht-, Orientierungs- und Tieftauchen, Trockentauchen und Tierierung in Perfektion sowie die Bereiche Eis-, Boot- und Höhlentauchen.

208 Seiten, 61 Farbabbildungen, gebunden, EUR **30,80**



**KROMP / ROGGENBACH / BREDEBUSCH**  
**PRAXIS DES TAUCHENS**

Herausragendes Merkmal dieses umfassenden Tauchausbildungsbuches ist seine praxisorientierte Gliederung. Der Leser kann als Anfänger oder seinem jeweiligen Ausbildungsstand entsprechend in die verschiedenen Ausbildungsstufen Grundtauchschein, CMAS\*, CMAS\*\* und CMAS\*\*\* einsteigen. Tauchlehrern bietet dieses Lehrbuch eine wertvolle pädagogische Leitlinie.

432 Seiten, kartoniert, 200 Farbabbildungen, EUR **26,80**



WALDEMAR BOCZEK / JENS HILBERT

## TAUCHEN MIT SAUERSTOFF-KREISLAUFGERÄTEN

Das Tauchen mit O<sub>2</sub>-Kreislaufgeräten bietet verschiedene Vorteile: Diese Systeme ermöglichen blasenfreies, fast lautloses Tauchen und damit auch lange Tauchzeiten. Nicht ohne Grund erfreuen sich Rebreather, d. h. Geräte, die größtenteils die Atemgase wiederverwerten, großer Beliebtheit bei Berufstauchern, Unterwasserfotografen oder Unterwasserarchäologen.

160 Seiten, gebunden, 70 Farbfotos, EUR **23,60**




PREY, JOCHEN / KROMP, THOMAS / SCHNEIDER, FRANK

## HANDBUCH TROCKENTAUCHEN

Kompaktes Wissen für Sporttaucher

Durch neue Gasgemische sind inzwischen sehr lange Tauchgänge möglich. Viele Taucher setzen daher auf Trockentauchausrüstungen, um möglichst lange unter Wasser bleiben zu können. Dieses Handbuch wendet sich an alle ambitionierten Sporttaucher vom Anfänger bis zum Profi und behandelt auch die modernsten Aspekte des Trockentauchens vom Tech-Tauchen bis zum Tropen-Trocki.

224 Seiten, kartoniert, 100 Abbildungen, EUR **20,60**




LOTHAR BECKER

## NITROX-HANDBUCH

Grundlagen, Theorie und Praxis

NITROX-Tauchen wird mittlerweile in vielen Tauchsportschulen und Tauchbasen weltweit bei wachsender Nachfrage angeboten, denn geringere und langsamere Stickstoffsättigungen im Blut sorgen für eine geringere Belastung des Tauchers.

80 Seiten, kartoniert, 35 farbige Abbildungen, EUR **15,40**



DAGMAR ANDRES-BRÜMMER

## APNOE-TAUCHEN

Grundlagen, Trainingstipps, Praxis

Dieses Lehrbuch über das Apnoe-Tauchen ist die ideale Anleitung für alle, die nur mit Maske, Schnorchel, Flossen und eventuell einem Kälteschutzanzug den Aufbruch in die Welt unter Wasser machen wollen. Mit seinen Trainingsanleitungen und Bewegungsablaufbeschreibungen ist dieses Lehrbuch ideal geeignet zum Einstieg in diesen Sport.

112 Seiten, kartoniert, 25 Abbildungen, EUR **17,40**



ROBERT MARGAILLAN

## APNOE Mit einem Atemzug in blaue Tiefen

Der erste Bildband über die faszinierende Sportart Apnoetauchen. Tauchen in Tiefen über 170m ohne Atemgerät, mehr als acht Minuten unter Wasser ohne Luft zu holen - wer sind die Menschen hinter diesen spektakulären Rekorden? In diesem Buch werden wir Zeuge von Wettbewerben, Siegen und schweren Schicksalsschlägen.

144 Seiten, 250 Fotos, 26 cm x 28 cm, EUR **30,80**



DORNER / OCHSENBAUER / REDL

## FREITAUCHEN Meine Welt in Bildern

In über 60 Fotos im XL-Format (u.a. vom Grünen See in der Steiermark, Weißensee in Kärnten, Kroatien, Mexiko und aus dem Roten Meer) führt der dreifache Guinness-Weltrekordhalter im Freitauchen, Christian Redl, den Leser durch seine blaue Welt der Tiefe. Dem Leser wird dabei die Schönheit der Unterwasserwelt näher gebracht, und die Wichtigkeit der Weltmeere vor Augen geführt.

108 Seiten, kartoniert, 150 Fotos, EUR **28,90**

PROFESSIONAL TECHNICAL DIVING  
PROFESSIONAL TECHNICAL DIVING

**NITROX DIVING**

EUR **20,10**

**TRIMIX DIVING**

EUR **18,00**

## SPEZIALKURS ZUR TAUCHAUSBILDUNG

PETER BREDEBUSCH

WERNER SCHEYER

HANJO ROGGENBACH

FRANZ BRÜMMER / RALPH O. SCHILL

BRÜMMER / MAACK / SCHILL

**GRUPPENFÜHRUNG**

EUR **17,40**

**TAUCHSICHERHEIT**

EUR **13,50**

**TAUCHSICHERHEIT & RETTUNG**

EUR **17,40**

**SÜSSWASSERBIOLOGIE**

EUR **18,50**

**MEERESBIOLOGIE**

EUR **17,40**



HANS J. ROGGENBACH / HOLGER GÖBEL / PETER BREDEBUSCH

## TAUCHMEDIZIN IN THEORIE UND PRAXIS

Dieses umfassende und verständlich geschriebene Kompendium zur Tauchmedizin richtet sich an alle am Tauchsport Interessierten. Es vermittelt in anschaulicher Weise Grundlagen und neueste Erkenntnisse aus der Tauchmedizin, die von jedem Taucher zur Unfallvermeidung oder zu Erste-Hilfe-Leistungen beherrscht werden müssen und daher bereits in der Ausbildung als Pflichtteil verankert sind.

200 Seiten, gebunden, 130 Fotos, EUR **25,60**



DR. MED. O. F. EHM

## DER NEUE EHM - TAUCHEN NOCH SICHERER

Tauchmedizin für Freizeittaucher, Berufstaucher und Ärzte  
Erstmals 1974 als Leitfaden der Tauchmedizin aufgelegt, ist "Der Ehm" inzwischen zum deutschsprachigen Standardwerk avanciert und liegt nun in der vollständig überarbeiteten und aktualisierten Neuauflage vor. Damit bieten Autoren und Verlag ein aktuelles und vor allem umfassendes Standardwerk zum Thema Tauchmedizin und seiner Nebengebiete, das höchsten Anforderungen entspricht.

559 Seiten, gebunden, 120 s/w-Abbildungen, EUR **51,30**




MARCO RÖSCHMANN

## SAFETY FIRST Sicherheit für Taucher

Gute Ausbildung - Unfallvermeidung - Verantwortung. Sicherheit beginnt schon vor dem Tauchgang, und jeder Taucher übernimmt während und nach dem Tauchen Verantwortung für seinen Tauchpartner. Im Ernstfall muss jeder schnell und sicher handeln können. Das fundierte Wissen dazu kann bei der ersten Hilfe vor Ort lebensrettend sein.

208 Seiten, kartoniert, 128 Abbildungen, EUR **20,60**



MICHAEL R. ANGE

## DIVER DOWN

Das Thema Tauchsicherheit steht an erster Stelle bei Ratgebern und Lehrbüchern für Taucher. Michael Ange berichtet in 20 spannenden Geschichten aus den verschiedensten Tauchgängen von gefährlichen Unfällen und erklärt anhand dieser Beispiele wie Taucher derartige folgenschwere Fehler vermeiden können: richtiger Umgang mit der Ausrüstung, die physiologischen Wirkungen des Tauchens auf den Körper, das richtige Verhalten und Erste Hilfe in Notfallsituationen.

272 Seiten, gebunden, 47 s/w Abbildungen, EUR **17,50**



AXEL STIBBE

## SPORTTAUCHEN Der sichere Weg zum Tauchsport

Offizielles Lehrbuch des VDST e.V., empfohlen von den Verbänden SUSV, TSVÖ und FLASSA. Offizielles Lehrbuch zur Erlangung aller Stufen des Deutschen Tauchsportabzeichens und der entsprechenden CMAS-Brevets. Dieses Lehrbuch enthält alle Ausbildungsunterlagen für Lernende und Lehrende im Tauchsport, die nach den Vorgaben des Welttauchsportverbandes CMAS ausbilden.

320 Seiten, gebunden, 120 Zeichnungen, EUR **26,80**



REIMUND HÜBNER

## DIGITALE UNTERWASSER-FOTOGRAFIE

Die Entwicklung der letzten Jahre hat gezeigt, dass die digitale Fotografie die analoge Technik immer mehr verdrängt. Dieses Buch liefert sowohl dem Neueinsteiger als auch dem fortgeschrittenen Unterwasser-Fotografen hilfreiche Informationen und gibt Einblick in die Möglichkeiten, die die digitale Fotografie bietet. Neben technischen Erklärungen enthält der Ratgeber auch detaillierte Ratschläge zum Kameraauf und Tipps für die ideale Bildkomposition.

200 Seiten, gebunden, 100 Farbbilder, EUR **26,80**



HERBERT FREI

## DIGITALE UNTERWASSERFOTOGRAFIE

Band 1: Kompaktkameras

Band 2: Spiegelreflexkameras

Band 3: Von A-Z

Längst wird in der Tauchszene digital fotografiert. Diese Ratgeber beraten bei allen Fragen der Unterwasser-Fotografie, angefangen von der Wahl der richtigen Kamera oder des richtigen Gehäuses über den Einsatz von zusätzlichen Linsen und Blitzen bis hin zur Bildgestaltung und Nachbereitung der Fotos am Computer.

208 Seiten, kartoniert, 200 Farbfotos, EUR **20,60**



MAINBERGER / KNEPEL / EISENMANN / MAACK  
**DENKMALGERECHTES TAUCHEN**  
**UNTERWASSERARCHÄOLOGIE**  
**WRACKTAUCHEN**

Dieses Buch ist das offizielle Lehrbuch zum Spezialkurs "Denkmalgerechtes Tauchen" für alle Tauchorganisationen, die nach den Vorgaben des Welttauchsportverbandes CMAS ausbilden. Es vermittelt Grundlagen und Kenntnisse um Tauchgänge zu Denkmälern zu unternehmen.


128 Seiten, kartoniert, 50 farbige Abbildungen, EUR **15,40**



JANINE SEIDEL  
**UNTERWASSER-ARCHÄOLOGIE**  
**für Sporttaucher**

Unter Einbeziehung führender Unterwasser-Historiker werden die Unterwasser-Archäologie und ihre Hilfsmittel allgemein verständlich erklärt. Spurensuche, Methodik sowie die rechtliche Situation werden ebenso beschrieben wie archäologisch interessante Tauchgebiete in Nord- und Ostsee, Ägypten und Mexiko.

200 Seiten, gebunden, 100 Farbabbildungen, EUR **25,60**



JACK JACKSON  
**WRACKTAUCHEN**

**Die faszinierendsten Tauchplätze weltweit**  
 Dieses Buch behandelt die interessantesten Beispiele aus allen Meeresregionen und deckt dabei das gesamte Spektrum des Wracktauchens ab - angefangen von Tauchgängen zu künstlichen Riffen bis zu spektakulären Abstiegen zu größeren untergegangenen Schiffen wie der LUSITANIA oder der ANDREA DORIA oder zu Schiffsfriedhöfen wie Scapa Flow und Chuuk.


160 Seiten, gebunden, 65 Farbfotos, EUR **35,90**



FRANK THIELE  
**SCHNORCHELN VON A-Z**

In diesem Ratgeber erhalten sowohl Schnorchelinteressierte wie auch bereits erfahrene Schnorchler Informationen und Anregungen, die das Schnorcheln zu einem unvergesslichen Erlebnis werden lassen. Der Leser lernt die physikalischen Gesetze wie Auf- und Abtrieb, aber auch die Lebewesen unter Wasser kennen und erfährt das Wichtigste über korrektes Verhalten in Strömung und Brandung.

156 Seiten, 139 Farbbabb., gebunden, EUR **20,60**



DORLING KINDERSLEY  
**RIFFE Faszinierende Unterwasserwelten**

Tauchen Sie ein in die prachtvolle Welt der Riffe! Mit über 500 erstklassigen Unterwasseraufnahmen spiegelt dieser hochwertige Band den unglaublichen Artenreichtum der "Regenwälder des Meeres" wider - von Südostasien übers Rote Meer bis nach Hawaii. Die einzigartigen Fotografien, von denen viele bisher noch nie dokumentierte Arten zeigen, geben Einblick in eine fremdartige Zauberwelt.


360 Seiten, gebunden, 500 Fotos, inkl. DVD, EUR **41,10**



MILAN CZAPAY  
**TRAUMWELTEN IM MEER**

Der weltbekannte, mehrfach preisgekrönte Fotograf Milan Czapay lässt durch seine genialen Aufnahmen eine ganz eigene Unterwasserwelt entstehen. Dank der makellosen Technik fügt er seine Bilder zu Panoramen zusammen und überlässt es dem Betrachter, ob diese Traumwelten im Meer nur eine Illusion oder tatsächlich Realität sind.


192 Seiten, gb., 260 Abb., EUR **51,30**



DR. HANS MAIER-BODE  
**ERLEBNIS KORALLENRIFF**  
**Tiere beobachten beim Tauchen**

Das Korallenriff - hier sind die meisten Taucher unterwegs. Die Vielzahl der unterschiedlichsten Bewohner ist unüberschaubar. Sie zu entdecken, zu beobachten und zu verstehen macht einen Tauchgang erst zu einem unvergesslichen Erlebnis. Neben dem Bestimmen gelingt dem Taucher mit diesem Buch der Blick hinter die Kulissen einer einzigartigen Gemeinschaft unter Wasser.

272 Seiten, kartoniert, 655 Abbildungen, EUR **27,70**



JEFFREY L. ROTMAN  
**FARBENMEER**

**Faszinierende Nahaufnahmen der Unterwasserwelt**  
 Der Unterwasserfotograf Jeffrey L. Rotman hat die verborgenen Unterwasserwelten aufgespürt und ihre Bewohner in außergewöhnlichen Bildern inszeniert. Seine Reisen führten ihn nach Mikronesien, ans Rote Meer, und in die Karibik, wo er mit viel Geduld seine Modelle einfiel. Rotmans Aufmerksamkeit richtet sich dabei vor allem auf Details.

224 Seiten, gebunden, 26 x 34 cm, EUR **30,80**



JEFF ROTMAN  
**UNTERWASSERPARADIES**  
**Tag für Tag**

Für dieses Buch hat der Fotograf alle Weltgegenden bereist - von den Galapagosinseln über Vancouver Island und die Gewässer vor der Küste Südafrikas bis zum Mittelmeer. In 365 Fotos entfaltet sich so die Pracht der Unterwasserwelt.

744 Seiten, 24 x 16 cm, EUR **34,00**



SUSANNA EL-DALY  
**MEIN TAUCHERHAUS**

**Eine eigenwillige Frau, ein abenteuerliches Leben**  
 Der ägyptische Alltag, das Leben als Frau in einer muslimischen Männerwelt, die Sorgen und Nöte um das Wohlergehen ihrer tauchenden Gäste - nach 10 Jahren Taucherhaus ist es Zeit für einen Rückblick auf ein Leben so bunt wie die Unterwasserwelt des Roten Meeres. Susannas Story - die Geschichte einer eigenwilligen Frau - eine Aussteigergeschichte - eine Tauchergeschichte.


208 Seiten, gebunden, 37 Fotos, EUR **20,60**



HELMUT DEBELIUS  
**FESTSCHMAUS FÜR TEUFELSROCHEN**

**Meine abenteuerlichsten Taucherlebnisse**  
 Eine Besonderheit der erfolgreichen Naturführerreihe des Tauchautors Helmut Debelius sind die zwischen seine Artensteckbriefe eingeschobenen Geschichten, die seine Leser seit jeher immer blendend unterhalten. In diesem Buch finden sich ein Auswahl seiner besten und spannendsten Geschichten aus allen Tauchrevieren der Welt.

224 Seiten, kartoniert, 200 Farbfotos, EUR **25,60**



CARLOS EYLES  
**THE BLUE EDGE Mein Weg zur Seele des Ozeans**

Als junger Mann hat Carlos Eyles den Golf von Californien erforscht. Nun kehrt er dorthin zurück. Er muss erleben, dass es das Paradies von damals nicht mehr gibt. Er begibt sich auf eine Reise zu einem weit entfernten Tauchrevier dass noch unberührt sein soll um dort die fantastischsten und größten Fische zu sehen. Sein Tagebuch schildert die Suche nach seinem Traum und beschreibt die großen Gefühle eines der bekanntesten Taucher unserer Zeit.

224 Seiten, gebunden, 20 Fotos, EUR **20,60**



GERHARD WEGNER  
**12 MONATE UNTER WEISSEN HAIEN**

**Tagebuch eines Forschungsabenteuers**  
 Von der Idee, mit Hilfe eines U-Boots Einblicke in die verborgene Welt der Haie zu gewinnen, über die Realisierung dieser Vision bis hin zur faszinierenden Tauch-Expedition - dieses Buch entführt uns in die eindrucksvolle, verborgene Welt des Weißen Haien. Es lässt den Leser an den neuesten Methoden zur Erforschung der gefürchteten Meeresräuber teilhaben.


240 Seiten, gebunden, 189 Abbildungen, EUR **17,50**



UMBERTO PELIZZARI  
**SCHWERELOS IN BLAUER TIEFE**  
**Der Mensch und das Meer**

Umberto Pelizzari war einer der besten Apnoe-Taucher. Als er 2001 seine Karriere beendete, hielt er den Weltrekord in allen drei Disziplinen des Tieftauchens und hatte als erster Mensch 150 Meter Tiefe erreicht. In diesem Buch schildert Pelizzari, der sich schon als Kind für die Duelle der berühmten Apnoe-Taucher Maiorca und Mayol begeisterte, seinen Werdegang.

220 Seiten, kartoniert, ca. 10 Farbfotos, EUR **11,40**



POLAR FILM

**HANS HASS - Dem Paradies auf der Spur**

Seine abenteuerlichen Forschungsreisen rund um den Globus machten ihn weltberühmt. Erstmals erscheinen seine faszinierenden Filme von diesen Unterwasser-Expeditionen auf DVD: "Das Wrack der Toten" - "Wohnen im Meer" - "Auf eigenen Spuren" (2 Teile) - "Tauchen nach Geld" - "Das Monstrum" - "Komm ins Meer!" (3 Teile) - "Ein Herr und ein Hund" - "Das verwandelte Paradies" - "Dem Paradies auf der Spur"

Box, 12 Filme auf 5 DVDs, Laufzeit: 505 Min., EUR **41,70**




HANS HASS / BRIGITTE SCHWANER

**HANS HASS Erinnerungen & Abenteuer**

Hass, der frei schwimmend und mit einfachem Gerät die unendlichen Weiten der tropischen Meere erforschte, setzte sich immer neue Ziele. Hier erzählt er die Geschichte seiner Abenteuer und Forschungen mit eigenen Worten, dabei führt er den Leser rund um den Globus von der alten Donau bis zu den großartigsten Tauchplätzen der Weltmeere.

400 Seiten, gebunden, zahlreiche Farbfotos, EUR **24,90**



BERNARD DUSSOL

**CALYPSO Der Kampf um Cousteaus Vermächtnis**

Calypso - das legendäre Schiff eines charismatischen Meerestorschers. Cousteau erwarb das Schiff Anfang der 50er Jahre. Seit seinem Tod ist ihr Schicksal ungeklärt. Als Wahrzeichen und Symbol einer berühmten Tauchepoche ist sie zwischen die Fronten der Parteien geraten, die sich um das Erbe Cousteaus nicht einigen konnten. Bernard Dussol hat für seine Dokumentation akribisch recherchiert. Die wechselvolle Geschichte des Schiffes kam erst 2007 zu einem Ende.

224 Seiten, kartoniert, 19 Abbildungen, EUR **20,60**



NEU 2008



NEU 2008



NEU 2009

POLAR

**JACQUES COUSTEAU DVD-EDITION**

Seine großen Kinofilme

**Geheimnisse des Meeres Teil 1** Episode 1 - 15**Geheimnisse des Meeres Teil 2** Episode 16 - 37

Diese DVD-Sets geben einen umfassenden Überblick über das filmische Werk Cousteaus.

Eine DVD-Box enthält die drei Kinofilme Cousteaus in einem aufwendig gestalteten Digipak mit insgesamt 410 Minuten Laufzeit!

- Die schweigende Welt (1956), Goldene Palme 1956, Oscar 1957 beste Doku
- Welt ohne Sonne (1964), Oscar 1965 bester Dokumentarfilm
- Reise ans Ende der Welt (1976)
- Inklusive umfangreiches Bonusmaterial

Zwei weitere DVD-Sets enthalten die insgesamt 37-teilige TV-Serie Cousteaus "Geheimnisse des Meeres" aus den Jahren 1966 bis 1976 mit je ca. 750 Minuten Laufzeit.

jedes DVD-Set: EUR **44,99**

## Tauchreviere



NEU 2008

JACK JACKSON

**DIE SCHÖNSTEN TAUCHREVIERE DER WELT**

27 Traumziele werden ausführlich beschrieben: Fakten wie z.B. Klima, beste Reisezeit, Anreise, Tauchplätze, Tauchtiefen, Tipps für Schnorchler und viele touristische Informationen geben ein genaueres Bild von jedem Revier. Highlights wie Riff- und Wracktauchen, Nacht- und Höhlentauchen erfüllen auch besondere Wünsche.

168 Seiten, gebunden, 268 Farbfotos, EUR **37,10**



EGIDIO TRAINITO

**DIE SCHÖNSTEN TAUCHPLÄTZE DER WELT**

Dieser Bildband präsentiert mehr als fünfzig der schönsten Tauchplätze der Welt mit faszinierenden Unterwasserfotografien. Vor allem die 3D-Darstellung des Meeresgrundes, auf dem auch eine empfehlenswerte Route eingezeichnet ist, ermöglicht eine realistische Einschätzung des Tauchplatzes.

300 Seiten, gb., Farbfotos, 23 x 26 cm, EUR **37,10**




NEU 2008

JACK JACKSON

**TAUCHEN IN DEN KORALLENRIFFEN DER WELT**

Autoren und Fotografen durchstreifen die warmen Gewässer der Erde - von bekannten Tauchgebieten bis zu abgelegenen Riffen, die nur schwer zugänglich sind. Von faszinierenden Kleinlebewesen über farbenprächtige Korallen bis zu rasanten Strömungstaugängen und Haifütterungen begleitet ein informativer Text die brillanten Fotos der Unterwasserfotografen.

176 Seiten, gebunden, 229 Farbfotos, EUR **35,90**



Sonderpreis

JACK JACKSON

**TAUCHATLAS DER WELT**

Auf 300 großformatigen Seiten bietet dieser "Tauchatlas der Welt" alle wichtigen Informationen für die angesprochenen Tauchplätze. Rund 500 Farbfotos, 150 Detailkarten und 6 Panoramadarstellungen sowie diverse Übersichtskarten ergänzen die Informationen und vermitteln klare Vorstellungen von den Tauchplätzen, der Unterwasserfauna, aber auch vom lokalen Umfeld jedes Tauchplatzes.

300 Seiten, 300 Farbfotos, 27 x 32 cm, EUR **20,50**




NORBERT WU

**TAUCHPLÄTZE DER WELT**

Norbert Wu, einer der besten Unterwasserfotografen, präsentiert in diesem Bildband mit über 400 Traumbildern mehr als 30 über die ganze Welt verstreute Tauchziele. Seine faszinierenden Fotos werden von tagebuchähnlichen Texten begleitet, die den Leser auf eine Reise zu den beeindruckendsten Tauchgebieten dieser Erde mitnehmen.

384 Seiten, gb., 26 x 31 cm, 427 Farbfotos, EUR **69,90**



JOHANNES HÖFLICH / INGOLF WINTER / JÖRG MATZKY

**TAUCHPARADIESE DER WELT****Von Ägypten bis zu den Galapagos-Inseln**

Bei diesem Buch handelt es sich um eine überarbeitete und um das Kapitel "Galapagos" erweiterte Neuauflage des Begleitbuchs zur Fernsehserie "Tauchparadiese der Erde". Es charakterisiert, prächtig illustriert, die spektakulärsten Tauchreviere der Welt mit ihren Besonderheiten und Schönheiten, nennt die besten Tauchspots und gibt allgemeine Reiseinformationen pro Revier.

176 Seiten, gebunden, 250 Farabbildungen, EUR **30,80**



TIM SIMOND

**TAUCHEN DE LUXE****Die schönsten Reiseziele rund um die Welt**

Tauchen Sie auf Muri Muri wie James Bond mit einer Rolle rückwärts in ein Rudel Haie ein, oder gehen Sie auf Nummer sicher und lassen Sie die Schönheit von Bora Bora in Ruhe auf sich wirken. Ob Sie auf der Suche nach einem Abenteuer sind oder sich auf eine einsame Insel wünschen, dieses Buch bietet alles um Ihre Urlaubsträume zu verwirklichen.

288 Seiten, gebunden, 743 Abbildungen, EUR **41,10**




MONTY HALLS

**TAUCHEN WELTWEIT****Der individuelle Reiseführer**

Auf über 300 Seiten, jede einzelne mit brillanten Fotos aus der Unterwasserwelt ausgestattet, werden die 60 schönsten Tauchreviere der Welt mit etwa 300 Spots beschrieben, bewertet und erklärt. Dieses Buch steckt voller nützlicher Informationen, die Taucher wirklich brauchen.

328 Seiten, kt., zahlreiche Farbfotos, EUR **25,50**



KAI VELLING / STINE PELZ

**TAUCHEN DOWN UNDER Traumreise zu Australiens Küsten**

Der Autor hat sich mit nichts als einem Flugticket in der Tasche nach Sydney aufgemacht, um rund um die australische Küste die großartigsten Tauchspots kennen zu lernen. Das nötige Geld verdiente sich der Autor während der Reise ua. als Tauchlehrer, und auf Walhaibooten. Sein spannender Reisebericht und die grandiosen Fotos sprechen nicht nur erfahrene Taucher an.

172 Seiten, gebunden, 160 Fotos, EUR **35,90**



FRANK SCHNEIDER

**TAUCHREISEFÜHRER THAILAND Von den Similans bis Koh Lanta**

Seit dem verheerenden Tsunami im Dezember 2004 ist viel passiert. Mit unglaublichem Einsatz und überwältigender internationaler Unterstützung entstand eines der Traumtauchziele innerhalb von 2 Jahren wieder aus den Trümmern. Das Buch informiert über den aktuellen Zustand der Tauchbasen, der Meeresfauna und -flora, der Korallenriffe und Traumstrände und natürlich auch der Infrastruktur.

208 Seiten, kartoniert, 200 Fotos, EUR **20,60**



ALBERTO SILIOTTI

**DAS ROTE MEER Ein Korallengarten**

Das reich illustrierte Buch gibt einen umfassenden Einblick in die Riffe des Roten Meeres, stellt in leicht verständlicher Weise deren Bewohner von den Schwämmen bis zu den Meeressäugern vor und vermittelt darüber hinaus die notwendigen Informationen, damit man sich schnell in dieser einmaligen Artenvielfalt zurechtfindet.

144 Seiten, gebunden, 254 Farbfotos, EUR **20,50**




BRIGITTE AUER UND HARALD BUCHNER

**TAUCHERWELT ÖSTERREICH**

Die 110 besten Tauchplätze an 30 Gewässern  
Über 100 Tauchplätze sind mit detaillierten Skizzen und leicht verständlichen Texten gut erklärt und mit Fotos über und unter Wasser illustriert. Eine Beurteilung von Schwierigkeitsgrad, Qualität und Besonderheiten ermöglicht die Auswahl geeigneter Tauchplätze. Einstiege und Unterwasserlandschaft werden exakt beschrieben.

320 Seiten, kartoniert, 400 Farbfotos, EUR **27,50**



JOHANNES HÖFLICH / INGOLF WINTER / JÖRG MATZKY

**TAUCHPARADIES ROTES MEER**

Von Sinai bis Marsa Alam  
Dieses Buch stellt alle wichtigen Tauchreviere am Roten Meer vor, verrät die Liegeplätze von betauchbaren Wracks und verzaubert mit traumhaften Über- und Unterwasserbildern. Darüber hinaus beschreibt es attraktive Möglichkeiten für Exkursionen - sei es nach Kairo, in die Wüste oder zum Nil bei Assuan.

208 Seiten, kartoniert, 203 Abbildungen, EUR **30,80**



WOLFGANG PÖLZER / BARBARA LACKNER

**TAUCHREISEFÜHRER ÖSTERREICH**

Die bekannten Fachautoren stellen die 27 schönsten Tauchgewässer des Landes mit ausführlichen Texten, Karten, einem Serviceteil und faszinierendem Bildmaterial vor. Die exzellenten, teils großformatigen Bilder vermitteln ein eindrückliches Bild der interessantesten österreichischen Tauchplätze und machen das Buch zu einer gelungenen Kombination aus Führer und Bildband.

160 Seiten, kartoniert, farbig illustriert, EUR **20,00**



KAI VELLING

**TAUCHREISEFÜHRER ROTES MEER**

Von Sinai bis Marsa Alam  
Tauchen im Roten Meer - kaum ein Tauchgebiet bietet so viel wie die ägyptische Küste: Eine einzigartige Fauna und Flora unter Wasser, gut zu betauchende Wracks, Tauchbasen mit hervorragenden Angeboten und individueller Betreuung - leicht zu erreichen und noch immer ein preiswertes Reiseziel für alle Taucher.

208 Seiten, kartoniert, 150 Fotos, EUR **20,60**



BAVARIAN VIDEO

**TAUCHEN IM ALPENGEBIET**

Die schönsten Bergseen  
Nur wenige wissen welche Schönheit und Farbmystik sich unter der Oberfläche von Bergseen verbirgt. Springen Sie direkt von der Karte des Sees in die Unterwasserwelt und genießen Sie die Einblicke in die schönsten Bergseen. Der beiliegende 28-seitige Tourenbegleiter versorgt Sie mit allen notwendigen Infos: Tauchplatzbeschreibung, Anfahrtsskizzen, etc.

DVD, Laufzeit: 70 Minuten, deutsch/englisch, EUR **26,95**



FRANK SCHNEIDER

**TAUCHREISEFÜHRER DOMINIKANISCHE REPUBLIK**

Das karibische Mittelmeer ist eines der populärsten Tauchreviere der Welt. An drei Küsten gibt es zahlreiche fantastische Tauchplätze: Korallenriffe, Wracks und grandiose Süßwasserhöhlen, die zum Teil auch schon für Anfänger geeignet sind. Zudem gibt es auf der historisch bedeutendsten Karibikinsel eine unvergleichliche Natur, die es zu entdecken gilt, von Flamingos bis Krokodilen am Lago Enriquillo.

192 Seiten, kartoniert, 152 Abbildungen, EUR **20,60**



BARBARA PÖLZER

**TAUCHREISEFÜHRER NÖRDLICHE ADRIA Kroatien**

Korallen, Klippen, klares Wasser. 1800 km Küstenlinie und 1246 Inseln verlocken Tauchanfänger und Profis mit kristallklarem Wasser und einer faszinierenden Unterwasserwelt. Flache Buchten und spektakuläre Steilwände, faszinierende Grotten und historische Wracks bieten unvergessliche Taucherlebnisse, einsame Kiesstrände und malerische Fischerstädtchen versprechen wunderschöne Urlaubstage.

208 Seiten, kartoniert, 160 Fotos, EUR **20,60**



HERBERT FREI / FRANK THIELE

**MALEDIVEN Die besten Tauchreviere**

Nach wie vor sind die Malediven das absolute Traumziel für viele Taucher. Allerdings hat sich die touristische Infrastruktur geändert und erweitert. Dieser Reiseführer informiert ausführlich über Anreisemöglichkeiten, Unterkünfte und Restaurants. Tauchreisen, Tauchausflüge sowie Ausflugsziele an Land werden ebenfalls detailliert behandelt. Dieses Buch ist ein absolutes Muss für all jene, die einen Tauchurlaub auf den Malediven planen.

208 Seiten, gebunden, 100 Farabbildungen, EUR **25,60**




MANUELA KIRSCHNER / MATTHIAS BERGBAUER

**SCHNORCHELN Rotes Meer / Malediven**

An jedem Strand, in jeder Bucht vom Roten Meer über die Inselwelten des Indischen und Pazifischen Ozeans bis nach Australien und in die Südsee wird geschnorchelt. Die Autoren zeigen und erklären Ihnen was Sie alles sehen und erleben können, damit Ihre Schnorchelausflüge in tropische Meere zu einzigartigen Naturerlebnissen werden.

je 112 Seiten, kartoniert, 153 Farbfotos, EUR **10,30**



DELIUS KLASING

**MALEDIVEN Tauchen & Reisen**

Alle Top-Tauchreviere werden ausführlich vorgestellt. Darüber hinaus gehen diese Bände intensiv auf das Leben über Wasser ein. Tauchurlauber finden hier Informationen für die Anreise, für Hotels und Restaurants, sowie Einkaufs- und Ausflugstipps. Genaue farbige Karten zeigen übersichtlich die Lage der Tauchreviere und die besten Zugänge dorthin.

170 Seiten, kartoniert, Farbfotos, Karten, EUR **23,60**



FRANZ BRÜMMER / DAGMAR ANDRES-BRÜMMER

**SCHNORCHELN IM MITTELMEER**

Spanien - Frankreich - Italien - Kroatien - Griechenland - Türkei  
Die Küstengewässer des Mittelmeeres beherbergen eine faszinierende Fülle an Tier- und Pflanzenarten - dem Entdecken und Beobachten sind keine Grenzen gesetzt.

je 112 Seiten, kartoniert, 153 Farbfotos, EUR **10,30**



DIVE STUDIO

**MALEDIVEN** Eine Reise durch die Atole

**MALEDIVEN** Ari Atoll

**ANDAMAN SEA** Thailand / Myanmar

**RED SEA** Brother Islands - St. Johns

**RED SEA** Sinai - Safaga

Laufzeit: 45 Min.

EUR 14,98

EUR 16,90

EUR 16,90

EUR 16,90

EUR 16,90

Laufzeit: 72 Min.

Laufzeit: 92 Min.

Laufzeit: 84 Min.

jede DVD, inkl. Reiseführer;



ANDREW CAMPELL / JOHN DAWES

## LEXIKON DER MEERES- UND SÜSSWASSERTIERE

**Wirbellose - Fische - Meeressäuger**

Die nach dem neuesten Stand der Wissenschaft erstellten, informativen Texte vermitteln auf 385 Seiten in Verbindung mit Hunderten exzellenter Unterwasserfotos und Farbgrafiken einen eindrucksvollen Überblick über die Tiere dieser Lebensräume.

385 Seiten, 693 Abb., 23 x 29 cm, EUR 51,30



FRANK WEISSERT

## LEXIKON DER SÜSSWASSERFISCHE

Angler müssen aufgrund gesetzlicher Bestimmungen ihren Fang sicher bestimmen können. Dieses Werk hilft, indem es auf ideale Weise die Elemente eines Bestimmungsbuches mit denen eines praxisnahen Ratgebers vereint. So erfährt der Leser, wie er erfolgreich auf die einzelnen Fischarten angelt und seinen Fang anschließend bestimmt. Anhand eindeutiger Farbabbildungen werden die wesentlichen Merkmale der einzelnen Arten verdeutlicht.

104 Seiten, kartoniert, 124 Farbabbildungen, EUR 13,40

## Bestimmungsbücher



MATTHIAS BERGBAUER / BERND HUMBERG

## WAS LEBT IM MITTELMEER?

Der Blick durch die Tauchermaske erschließt immer mehr Menschen die arten- und formenreiche Unterwasserwelt des Mittelmeeres.

*Was lebt im Mittelmeer?* bietet dazu eine umfassende Zusammenstellung häufiger, bekannter und besonderer Arten. Mit zahlreichen biologischen Fakten ist dieser Naturführer Bestimmungshilfe und Nachschlagewerk in einem. Über 360 Arten, darunter 249 Niedere Tiere und über 80 Fische des Mittelmeeres werden beschrieben.

318 Seiten, kartoniert, farbig illustriert, ca. EUR 27,70



FRANK HECKER

## WELCHER MEERESFISCH IST DAS?

**Über 100 Meerestiere Europas**

Scholle, Hering, Makrele, Kabeljau - welche Fische leben in unseren küstennahen Gewässern? Dieser handliche Naturführer stellt die wichtigsten Meerestiere vor, die in der Nord- und Ostsee sowie in Atlantik und Mittelmeer vorkommen. Informativ beschreiben ihre typischen Verhaltensweisen, ihren Lebensraum sowie alles Wissenswerte. Brillante Fotos zeigen die großartige Vielfalt der Meerestiere.

144 Seiten, kartoniert, 145 Abbildungen, EUR 15,40



RUDIE H. KUITERT / HELMUT DEBELIUS

## ATLAS DER MEERESTIERE

Dieser Atlas setzt neue Maßstäbe für die Fischbestimmung und zeigt eine bisher nicht gekannte Anzahl von Fischen, von den tropischen Fels- und Korallenriffen bis zu den Meeren.

- 4.200 Fischarten mit über 6.000 Fotos
- alles Wissenswerte über Lebensraum, Verbreitung, und Verhalten
- Zusätzlich alle Hochseefische, die an den Küsten zu treffen sind
- wichtige Informationen für Aquarianer

700 Seiten, 6000 Fotos, 20 x 28 cm, EUR 71,90



FRANK HECKER

## UNTERWASSERFÜHRER

Jeder Band enthält zahlreiche Biotopaufnahmen. Als Bestimmungsbücher für Laien ebenso geeignet wie als Nachschlagewerke für Experten. Deutsch/englische Texte liefern alle Infos.

- MITTELMEER - FISCH**
- KARIBIK - FISCH**
- MALEDIVEN - FISCH**
- ROTES MEER - FISCH**

jeder Band: kartoniert, EUR 20,50



MAREN BAUMEISTER

## MEERESFAUNA Karibik und Florida

Mit diesem Naturführer bestimmen Sie leicht und schnell die wichtigsten Wirbellosen und Fische. Ähnliche Arten und deren Unterscheidungsmerkmale werden deutlich herausgestellt. Alle Artnamen sind sowohl in deutscher als auch in englischer Sprache angegeben. Neben hervorragenden Farbfotos und eindeutigen Erkennungsmerkmalen finden Sie interessante Informationen zur Lebensweise der Tiere sowie Tipps zu deren Eignung im Aquarium.

320 Seiten, gebunden, 392 Farbfotos, EUR 8,20



ANDREAS VILCINSKAS

## MEERESTIERE DER TROPEN

**Ein Bestimmungsbuch für Taucher und Schnorchler**

Korallenriffe zählen zu den artenreichsten Biosystemen der Welt. Sie borden an Formen- und Farbenfülle geradezu über. Hier liegen die begehrtesten Tauchreviere der Welt. Dieser Naturführer zu allen Tauchregionen der Tropen in Atlantik, Indischem Ozean, Rotem Meer, Pazifik und der Karibik liefert Ihnen über 700 Porträts von niederen Tieren, z.B. Korallen, Muscheln, Seesternen und Säugern.

478 Seiten, gebunden, durchgehend farbig, EUR 41,10



HELMUT DEBELIUS

## RIFF-FÜHRER ROTES MEER

HELMUT DEBELIUS

## RIFF-FÜHRER SÜDOSTASIEN

HELMUT DEBELIUS

## RIFF-FÜHRER INDISCHER OZEAN

HELMUT DEBELIUS

## FISCH-FÜHRER SÜDOSTASIEN

HELMUT DEBELIUS

## FISCH-FÜHRER MITTELMEER UND ATLANTIK

HELMUT DEBELIUS

**RIFF-FÜHRER ROTES MEER**

**RIFF-FÜHRER SÜDOSTASIEN**


**RIFF-FÜHRER INDISCHER OZEAN**

**FISCH-FÜHRER SÜDOSTASIEN**

**FISCH-FÜHRER MITTELMEER UND ATLANTIK**

Die einzigartige Fauna und Flora unter Wasser begeistert Jahr für Jahr Tausende von Tauchern. Diese Naturführer stellen alle wichtigen Arten, denen Taucher unter Wasser begegnen können, in brillanten Farbfotos vor. Für zusätzliches Lesevergnügen sorgen spannende Taucherstories.

jeder Band: ca. 320 Seiten, gebunden, 1000 Abbildungen, EUR 37,90



DIETER EICHLER

## TROPISCHE MEERESTIERE

**Bestimmungsbuch für Taucher und Schnorchler**

Dieter Eichler, weltweit auf seinen Tauchgängen mit der Kamera unterwegs, zeigt hier die häufigsten Meerestiere des Indischen Ozeans und der angrenzenden Gebiete: Rotes Meer, Seychellen, Komoren, Mauritius, Malediven, Thailand und Philippinen. Den Hauptteil des Buches bildet der umfangreiche Bestimmungsteil mit den wichtigsten Vertretern aller Meeresbewohner.

272 Seiten, kartoniert, 311 Farbfotos, EUR 20,60



TREVOR DAY


## WHALE WATCHING

Der Anblick eines springenden Wals oder eines durch die Luft wirbelnden Delfins ist ein unvergessliches Erlebnis. Wer eine Whale-Watching-Tour plant, dem hilft dieses wunderschön illustrierte Buch, das Beste daraus zu machen. Hier finden sich die neuesten wissenschaftlichen Erkenntnisse aus der Welt der Wale und Delfine, gepaart mit wertvollen Tipps und fachkundigen Informationen über Lebensraum und Bestand.

160 Seiten, 81 Farbfotos, 28 x 21 cm, EUR 25,60



BERGBAUER / MYERS / KIRSCHNER  
**GEFÄHRLICHE MEERESTIERE**  
**Erkennen, behandeln, Notfallmanagement**  
 Auf einen Seeigel getreten? Von einer Qualle genesselt? Einen giftigen Fisch gestreift? Was ist jetzt zu tun und was darf man auf keinen Fall? Von der Bestimmung des Tieres über Notfallmanagement bis hin zu Tipps zur Weiterbehandlung bietet dieses Buch übersichtlich und kompetent alles Wissenswerte, damit Sie in dieser Situation keine Fehler machen und richtig reagieren können.  
 320 Seiten, kartoniert, 650 Farbfotos, EUR **35,90**



KATHRIN HERZER  
**GIFTTIGE UND GEFÄHRLICHE TIERE IM MEER**  
 Mit diesem Buch erhalten alle Wassersportler und Taucher einen wichtigen Ratgeber für den Kontakt mit gefährlichen Meerestieren. Die Beschreibungen gliedern sich systematisch in Name, Aussehen, Vorkommen, Lebens- und Verhaltensweise, Gift, Gefahr, Risikogruppe, Unfallvermeidung, Symptome und Erste-Hilfe-Maßnahmen.  
 160 Seiten, 50 Farabbildungen, gebunden, EUR **20,60**




PAUL MUNZINGER / LUTZ ODEWALD  
**ACHTUNG GEFÄHRLICH**  
**Alles was im Meer beißt, brennt, nesselt und sticht**  
 Verpackt in eine klare Gliederung, geschrieben mit leichter Feder, inhaltlich so spannend wie ein Krimi. Darin steckt eine geballte Ladung meeresbiologischer Tatsachen, Erfahrungsberichte und medizinisches Grundwissen. Vermittelt das Basiswissen zur Unfallverhütung. Empfehlenswert für alle Taucher.  
 302 Seiten, gebunden, Farbfotos, EUR **36,90**



GERHARD WEGNER / ROBERT HOFRICHTER / FRANZISKA ANDERLE  
**RÄUBER, MONSTER, MENSCHENFRESSER**  
 Haie gehören zu den am meisten gefürchteten Tieren der Welt. Unzählige Mythen und Geschichten ranken sich um sie. Vorurteile, Unwahrheiten falsche Informationen haben letztendlich dazu geführt, dass viele Haiarten heute vom Aussterben bedroht sind. Zeit, mit den schlimmsten Fehlinformationen aufzuräumen. Die 99 unglücklichsten Lügen über Haie sind in diesem Buch zusammen getragen.  
 224 Seiten, gebunden, 100 Fotos, EUR **17,50**

# KANU



JÜBERMANN VERLAG  
**WASSERSPORT-WANDERKARTE ÖSTERREICH MIT DONAU**  
**Karte 1:** Planungs- und Wildwasserübersicht für Kanuten und Ruderer, 1: 450 000, 71 x 63 cm, mit Hinweisen zu Wasserständen, Wehranlagen, Schleusen, Campingplätzen, Kanu- und Rudervereinen, Gewässersperrungen, Fluß-Kilometer, alle Wildwasser-Schwierigkeitsstufen.



**Karte 2: Passau bis Bratislava**  
 Donaukarte DIN A1, 1: 75 000, Gewässerdarstellung mit Strömungsgeschwindigkeiten, Rastplätzen, enthält Donau-Altarme und Nebengewässer, Camping, inkl. Donau-Radwanderweg. Ebenfalls erhältlich: Deutschland in 6 Blättern.

• **Karte 1+2 im Set:** wasserfeste Folie, DIN A5, EUR **17,50**  
 • **Karte 2 (Donaukarte Passau bis Bratislava),** EUR **9,90**

**WASSERSPORT-WANDERKARTE DEUTSCHLAND**  
**Blatt 1: Nordwest**      **Blatt 4: Südost**  
**Blatt 2: West**        **Blatt 6: Nordost**  
**Blatt 3: Südwest**    **Blatt 7: Ost**



• Maßstab 1:450 000, wasserfeste Folie, je EUR **9,90**



ALFONS ZAUNHUBER  
**DIE 47 SCHÖNSTEN KANUTOUREN IN ÖSTERREICH**  
**Kajak- und Urlaubsführer**  
 Österreich ist ein Kanuland der Superlative. Die Vorteile für einen Kanurlaub in der Alpenrepublik liegen auf der Hand: Eine kurze Anreise, hervorragende Infrastruktur und eine reiche Auswahl an Kultur und Natur. Dazu viele naturbelassene oder renaturierte Fließgewässer mit zuverlässiger Wasserführung.  
 170 Seiten, gebunden, viele Farbfotos, EUR **24,70**



DKV KANUFÜHRER  
**ZENTRALEUROPA: ÖSTERREICH - SCHWEIZ**  
 Der Kanu-Verlag ist der größte Anbieter von Spezialreiseführern für Kanuten. Die Redaktion für die Flußführer arbeitet ehrenamtlich mit Hilfe zahlreicher Mitglieder, die alle Flußbeschreibungen und Aktualisierungen liefern. Dieser Band liefert alle nötigen Angaben für eine vernünftige Fahrtenplanung auf so gut wie allen Flüssen Österreichs und der Schweiz.  
 425 Seiten, kartoniert, EUR **21,00**



HANS MATZ  
**DIE GAIL** EUR **13,30**  
**DIE THAYA** EUR **13,30**  
**DIE STEYRISCHE SALZA** EUR **13,30**  
**DURCH ÖSTERREICHS SCHLUCHTEN** EUR **15,40**  
**WILDWASSER-KURZFÜHRER ÖSTERREICH** EUR **3,50**  
 Wandern, Radfahren, Kanutouren und Kultur im Naturparadies Österreich! Nicht nur für Paddler interessant, gleichen diese Titel illustrierten Schautafeln. Die Vielfalt der Blickpunkte eröffnet dem Leser eine faszinierende Sicht auf diese Flüsse und bietet zudem alle nötigen Informationen für Kanuten und Paddler.  
 • Jeder Band: ca. 120 Seiten, kartoniert, Fotos;



MICHAEL HENNEMANN  
**DEUTSCHLAND ZU FLUSS**  
**Die 60 schönsten Kanurouten**  
 Entdecken Sie die Flüsse und Seen Deutschlands und lassen Sie sich bezaubern von der einsamen Wildnis der Mecklenburgischen Seenplatte ebenso wie vom windungsreichen Moseltal oder dem Bodensee mit eindrucksvollem Alpenpanorama. Für das kleine Abenteuer oder die große Urlaubsfahrt - mit 60 Traumtouren in ganz Deutschland.  
 144 Seiten, kartoniert, 140 Abbildungen, EUR **30,80**



MICHAEL HENNEMANN  
**KANUWANDERN IN DEUTSCHLAND**  
**30 Touren für Einsteiger von Schleswig-Holstein bis Bayern**  
 Dieser Kanuführer im wasserfesten Klarsichteinband präsentiert Ihnen Deutschlands schönste Kanutouren zum Sofort-Loospaddeln - auch ohne eigenes Boot. Er nennt die wichtigsten Kanuvermieter sowie Übernachtungs- und Einkehrmöglichkeiten und liefert alle wichtigen Tipps zu Sehenswürdigkeiten und eventuellen Schwierigkeiten. Ein verlässlicher Begleiter auf jeder Tour.  
 192 Seiten mit 120 Abbildungen, EUR **20,50**



JÜRGEN GERLACH / HEINRICH NEJEDLY  
**KANUWANDERN IN SÜDDEUTSCHLAND**  
 Jürgen Gerlach und Heinrich Nejedly, beschreiben 30 leichte Wanderungen auf über 2000 Flusskilometern. Wer diesen naturverbundenen Freizeitspaß kennt, der wird mit diesem Tourenplan gleich losfahren. Anfänger finden hier zahlreiche Tipps und Anregungen zum Einstieg in dieses Natur- und Sporterlebnis. Hilfestellung geben die ausführlichen Flusskarten mit Hinweisen auf Anfahrtswege und Campingplätze. Am Streckenverlauf sind Hindernisse und Wehre eingezeichnet.  
 128 Seiten mit 61 Abbildungen, EUR **16,40**



DKV KANUFÜHRER

|                                  |           |
|----------------------------------|-----------|
| <b>DONAU</b> und Nebenflüsse     | EUR 20,60 |
| <b>DEUTSCHES FLUSSWANDERBUCH</b> | EUR 23,30 |
| <b>SÜDFRANKREICH-KORSIKA</b>     | EUR 20,60 |
| <b>SÜDWESTDEUTSCHLAND</b>        | EUR 20,60 |
| <b>OSTDEUTSCHLAND</b>            | EUR 20,60 |
| <b>WÜRTEMBERG</b>                | EUR 16,30 |
| <b>BAYERN</b>                    | EUR 20,50 |

Unter Verzicht auf umfangreiche subjektive Beschreibungen geben diese Führer einen systematischen Überblick über die kanusportlich interessantesten Gewässer. Dabei werden Gewässercharakter und Schwierigkeiten, Gefälle sowie eventuelle Nutzungsregelungen beschrieben. Entlang einer genauen Kilometrierung werden günstige Ein- und Ausstiegsstellen, Wehre, Gefahrenstellen, aber auch Rast- und Übernachtungsmöglichkeiten aufgeführt.

**Alle weiteren Kanuführer des DKV auf Anfrage lieferbar!**



BRITT GRÜNKE / DETLEF STÖCKER

**KANUGUIDE** Bayern / Thüringen / Sachsen**KANUGUIDE** Mecklenburg-Vorpommern**KANUGUIDE** Rheinland-Pfalz/Saarland/Baden-Württemberg

Der Deutsche Südwesten hält für Kanuten Reviere von atemberaubender Schönheit bereit. Wo die interessantesten und attraktivsten Wasserwege zu finden sind, zeigen diese Revierführer. In jedem Band werden die 12 Top-Touren mit vielen Tipps zu An- und Abfahrt, Rastplätzen und Übernachtungsmöglichkeiten, Etappeneinteilung, Kartenmaterial sowie Sehenswürdigkeiten, Versorgungsmöglichkeiten und Tourverlauf beschrieben. Diese Kanuguides sind ein Muss für alle, die den deutschen Südwesten oder Mecklenburg-Vorpommern auf dem Wasser genießen wollen.

128 Seiten, kt., 120 Abbildungen, je EUR 15,40

NEU  
2008NEU  
2009NEU  
2009

NORBERT BLANK

**KANUTOUREN IN BAYERN** Mit Seen-Special

Bayern gilt mit seinen vielen Flüssen und Seen als echtes Kanu-Eldorado. Als Einsteiger oder Kanu-Kenner finden Sie in diesem praktischen Freizeitführer zahlreiche Tourenbeschreibungen für Ein- und Mehrtagesfahrten aller Schwierigkeitsgrade. Ergänzt durch ein Extra-Seen-Special, viele praktische Infos zu Befahrungszeiten und Sehenswerten am Wasserrand, sowie Kartenskizzen, ist dieses Taschenbuch im wasserfesten Klarsichtband der ideale Begleiter für Kanuten.

180 Seiten, kartoniert, 120 Abbildungen, EUR 20,50




HANS GEORG ALLGÖWER

**KANUWANDERN AM BODENSEE**

Im Buch sind Tipps über Ausrüstung und Sicherheit, sowie die 20 schönsten Paddeltouren der Region Bodensee beschrieben. Die abwechslungsreichen Touren sind für Anfänger und fortgeschrittene Paddler geeignet. Alle Tourenvorschläge können beliebig kombiniert, verlängert oder verkürzt werden. Die Beschreibungen der Touren geben dem Leser Tipps über Befahrungszeiten, Campingplätze und Kartenskizzen. Alternativvorschläge erleichtern die Freizeitplanung bei Schlechtwetter.

kartoniert, EUR 13,30




BORUT KORUN

**DIE SOČA** Sloweniens Smaragd

Helle Gipfel, steile Flanken, dunkelgrüne Wälder, Wasserfälle und tiefe Täler; das sind die Julischen Alpen in Slowenien. Hier entspringt die Soča, der grüne Fluss, der das Wasser dieser Berge sammelt. Er ist eine sportliche Herausforderung für den Wildwasserkanuten und bezaubernd für jeden Naturfreund. Beinhaltet Wanderungen zu den Schluchten und Wasserfällen, Infos zur Geschichte und natürlich in der Karte eingezeichnete Ein- und Ausbootstellen.

130 Seiten, kartoniert, Farbfotos, Karten, EUR 15,40



MARTIN SCHULZE

**DIE MOLDAU****Romantische Flussperle im Böhmerwald**

Munter rauscht die Moldau mit klarem, sauberem Wasser durch einsame Waldtäler und lichte Wiesengründe. Viele Stromschnellen und eine flotte Strömung machen dieses Gewässer so reizvoll und eine Fahrt auf der Moldau zu einem echten Erlebnis, deren romantischem Zauber man schnell erliegen wird. Die Beschreibungen der Routen geben dem Leser Tipps über Befahrungszeiten, Campingplätze und Kartenskizzen.

160 Seiten, kartoniert, Fotos, Karten, EUR 13,30



DETLEF STÖCKER / BRITT GRÜNKE

**KANUWANDERN LEICHT GEMACHT**

Die Autoren beschreiben sämtliche Grundlagen dieser faszinierenden Outdoor-Disziplin und führen in die richtige Technik für Kajaks und Kanadier ein. Sie richten dabei den Blick auf die wesentlichen Fragen und ebnen den Weg für einen erfolgreichen Einstieg ins Kanuwandern. Auch bereits erfahrene Kanuwanderer finden Anregungen, wie sich der Touren genuss intensivieren lässt, denn auch die Verwendung von Falbooten und das Kanusegeln werden beschrieben.

128 Seiten, kartoniert, 100 Fotos, EUR 15,40



LARS SCHNEIDER

**KAJAKTRÄUME****Genusstouren rund um die Welt**

Lars Schneider nimmt uns mit zu den schönsten Kajakspots der Welt, lässt uns teilhaben am Frust bei schlechtem Wetter, aber vor allem an der Freude des durch glitzerndes Wasser gezogenen Paddels und grandioser Landschaft. Karten, Literaturhinweise sowie Tipps für Ausrüstung und das Reisegebiet runden diese perfekte Mischung aus Bildband, Sachtext und Lesevergnügen ab.

160 Seiten, gebunden, 142 Fotos, Karten, EUR 28,80

NEU  
2008

RAINER HÖH

**KANU-HANDBUCH**

Wer zu neuen Ufern aufbrechen will, der muß das Wasser zum Weg machen! Wie das geht beschreibt Rainer Höh mit zahlreichen praktischen Tips und Anleitungen. Dabei werden nicht nur auf informative und unterhaltsame Weise alle Themen rund um Boot und Paddel abgedeckt, sondern auch wichtige allgemeine Fragen behandelt, z.B. Voraussetzungen, Möglichkeiten und Risiken, etc.

160 Seiten, kartoniert, 130 Fotos, 50 Abbildungen, EUR 9,20



WAYNE DICKERT / JON ROUNDS

**KAJAK Grundlagen des Kanusports**

Dieses Buch ist auf den Anfänger zugeschnitten, der klar gegliederte Instruktionen zu den Grundlagen des Wildwasserfahrens benötigt: Vom Auswählen und Ausstatten des Bootes über das Lernen der Grundschnitte, das Stützen und Rollen bis hin zu ersten Informationen über Strömungen, Wirbel und andere Erscheinungen schnell bewegter Gewässer.

100 Seiten, kartoniert, 175 Farbfotos, EUR 15,40



WAYNE DICKERT / JON ROUNDS

**KANADIER Grundlagen des Kanusports**

Der vorliegende erste Band der Reihe "Grundlagen des Kanusports" vermittelt die Kenntnis erprobter Paddeltechniken im Einer- und Zweier-Kanadier. Daneben lehrt er den richtigen Umgang mit dem Boot, sowohl an Land als auch in stehenden und bewegten Gewässern. Schritt-für-Schritt-Fotosequenzen demonstrieren alle vorgestellten Techniken. Farbige Grafiken verdeutlichen spezielle Bewegungsabläufe und die besonderen Bedingungen in Fließgewässern

120 Seiten, kartoniert, 180 Farbfotos, Skizzen, EUR 15,40



ROBERT PLATZER


**KAJAKTECHNIK FÜR EINSTEIGER UND KANUWANDERER**

Das Kajakhandbuch für Wasserwanderer, die mit diesem wunderschönen Sport anfangen wollen. Von der zweckmäßigen Ausrüstung bis zur Paddeltechnik ist alles mit vielen Farbbildern dargestellt. Vor Risiken und Gefahren wird gewarnt. Das Handbuch für den Kajakeinsteiger.


96 Seiten, kartoniert, 150 Farbbilder, EUR 10,20



# KALENDER 2010



**Meere** 70 x 57 cm  
EUR **41,10**



**Franco Pace** 70 x 57 cm  
EUR **49,40**



**Franco Pace Exclusiv** 100 x 52 cm  
EUR **131,60**




**Superyachten** 67,5 x 47 cm  
EUR **30,80**



**Yachtsport** 56 x 45,5 cm  
EUR **23,60**



**Segeln** 56 x 45,5 cm  
EUR **23,60**




**Yacht Classic** 67,5 x 47 cm  
EUR **30,80**




**Schönheit des Segelns** 38 x 40 cm  
EUR **14,40**



**Boote** 46 x 46 cm  
EUR **22,10**



**Windjammer** 56 x 45,5 cm  
EUR **23,60**



**Faszination Yachtsport** 47 x 67 cm  
EUR **30,80**




**Kitesurfing** 56 x 45,5 cm  
EUR **23,60**



**Surf** 56 x 45,5 cm  
EUR **23,60**



**Aida** 56 x 45,5 cm  
EUR **23,60**



**Kroatien** 46 x 46 cm  
EUR **22,10**



**Leuchttürme** 56 x 45,5 cm  
EUR **23,60**



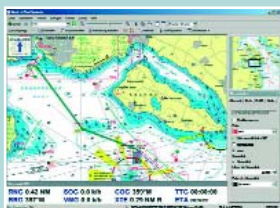
**Hurtigruten** 56 x 45,5 cm  
EUR **23,60**



**Dive** 56 x 45,5 cm  
EUR **23,60**



# SOFTWARE

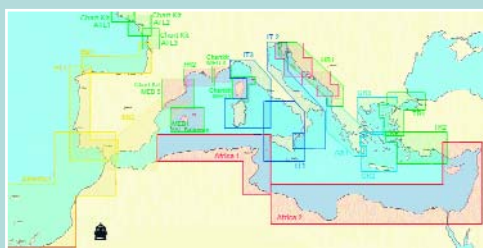


## NAUTISCHE VERÖFFENTLICHUNG **CHART NAVIGATOR** EUR 99,90

Der Chart Navigator ist eine an Windows-Office-Programmen orientierte, klar strukturierte Navigationssoftware. Neben der übersichtlichen Benutzeroberfläche zeichnet sich das Programm unter anderem durch seine blattschnittfreie Kartendarstellung, die Verknüpfung von nautischen Zusatzinformationen mit der Karte und die Möglichkeit zur Integration weiterer Bordinstrumente wie Log, Lot, Windmesser, AIS-Empfänger usw. aus.

## **POCKET NAVIGATOR** EUR 61,10

Planungssoftware für den PC. Navigationssoftware für den PDA. Auf dem PDA können dieselben Seekarten wie auf dem PC verwendet werden. Programm und Seekarten werden vom PC auf den PDA geladen. Die Karten werden dabei in ein Format umgewandelt, das nur wenig Speicherplatz beansprucht. Der PC bleibt daheim - der PDA kommt zur Navigation an Bord.



Alle europäischen Seekartensätze werden inkl. der Version **Chart Navigator light** geliefert. Mit diesem können Sie die grundlegenden Funktionen elektronischer Navigation wie Zoomen, Kartenausdruck und Routenerstellung auch ohne den umfangreichen Grundprogramm nutzen.

- Med 1:** Balearic Islands EUR 79,80
- Med 2:** France, Corsica - North Sardinia - Elba EUR 79,80
- Med 3:** France, Côte d'Azur - French Riviera EUR 79,80
- Med 5:** Spain, Cerbère to Barcelona EUR 79,80
- ES 2:** Spain, Mediterranean Coast EUR 99,00
- FR 2:** France, Golf du Lion, Gulf of Lion EUR 99,00
- HR 1:** Croatia, Slovenia, Montenegro and Albania EUR 99,00
- GR 1:** Greece, Ionian Coast, incl. Gulf of Corinth EUR 99,00
- GR 2:** Greece, Athens - Cyclades - Crete EUR 99,00
- GR 3:** Greece, Aegean Coast EUR 99,00
- TR 1:** Turkey Northwest, Istanbul to Kusadasi EUR 99,00
- TR 2:** Turkey Southwest, Kusadasi to Antalya EUR 99,00
- AF 1:** Mediterranean, Algeria and Tunesia EUR 99,00
- AF 2:** Mediterranean, Libya to Cyprus, Suez Canal EUR 99,00

## **NAVIONICS KARTENMODUL GOLD XL9 23XG: Komplettes Mittelmeer, Schwarzes Meer, Suezkanal**

EUR 239,90



## **TOURATECH**

### **TOURATECH QV 4.0 GPS-Software**

Die Standardversion ist die ideale Plattform für alle klassischen Navigationsaufgaben. Sie bietet einen enormen Funktionsumfang, konzentriert sich aber gleichzeitig auf das Wesentliche ohne den Nutzer mit nicht benötigten Features zu überfrachten. In Verbindung mit NAVTEQ-Karten sind Routenberechnungen möglich, optional auch mit Sprachausgabe. Eine umfangreiche Ortsdatenbank ist integriert, ebenso weltweite Übersichtskarten. Zusätzlich zu Waypoints, Tracks und Routen können geeignete Karten direkt in GARMIN-GPS-Geräte übertragen werden. Fotoalbum, Map-Overlay, Multimap mit bis zu 3

Kartenfenstern, Schnittstelle zu Google-Earth sowie konfigurierbare Menüs und Fensterlayouts. Der Lieferumfang umfasst CD, weltweite Übersichtskarten, Ortsdatenbank, NAVTEQ Überlandstraßen Europas und gedrucktes deutsches Handbuch.

EUR 163,00



## DELIUS KLASING **VISTANAUT**

### **Die Navigationssoftware für Sportboote**

Vistanaut ist eine neu entwickelte und stark erweiterte Fortsetzung der erfolgreichen "Yacht Navigator"-Reihe. Mit Vistanaut können sowohl Törns vorbereitet als auch die Navigation an Bord durchgeführt werden. Der gefahrene Kurs wird in verschiedenen digitalen Karten angezeigt. Außerdem kann automatisch Logbuch geführt und ein Autopilot sowie alle gängigen GPS-Geräte automatisiert angeschlossen werden. Die Software kann durch die zwei nutzbaren Kartenformate (DK-Sportbootkarten, Navionics-Vektorkarten) weltweit eingesetzt werden.

**Mind:** WinXP/Vista, 1 GB RAM, EUR 256,90

### **Digitale Delius Klasing Sportbootkarten 2009:**

Im Vergleich zu den entsprechenden Papierkartensätzen sind in den digitalen Kartensätzen mindestens doppelt so viele Maßstabsebenen und eine größere Darstellung der Detailkarten enthalten.

- Satz 7: Adria Nord** EUR 61,60
- Satz 8: Adria Süd** EUR 61,60
- Satz 9: Balearn** EUR 55,40



## BEC MARINE

### **VEKTOR NAVIGATOR USB Chartplotter**

Dieses neu entwickelte Navigationsprogramm ermöglicht Ihnen eine einfache Törnplanung und zeigt die präzise GPS Position in die elektronische Vektorkarte. Sie sehen sofort wo Sie sich befinden und wie Sie zu steuern haben, um den nächsten Wegpunkt zu erreichen. Wird bereits fertig installiert auf einem USB Stick ausgeliefert und ist sofort lauffähig.

- Kartengebiet Adria Nord** EUR 189,00
- Kartengebiet Adria Süd** EUR 129,90

**Mind.:** USB Port, Win98/Me/2000/XP;



## DELIUS KLASING VERLAG

### **BINNEN NAVIGATOR**

Dieses Programm eignet sich zur Vorbereitung sowie Durchführung einer automatischen Routenplanung auf dem PC für Fahrten auf deutschen Binnengewässern. Die Software beinhaltet alle deutschen Binnengewässer innerhalb des Gebietes zwischen Dresden/Köln (als die südlichsten Städte) bis hinauf zur deutschen Nord- und Ostseeküste. Für dieses Gebiet wird die gewünschte Schiffsroute automatisch berechnet. Zusätzlich enthält dieses Programm sämtliche für das gesamte Kartengebiet notwendige Revierdaten, z.B. die Schleusenöffnungszeiten, Schleusenabmessungen und Wassertiefen der einzelnen Streckenabschnitte. In Verbindung mit den digitalen Karten aus der Reihe "Deutsche Binnenwasserstraßen" kann das Programm während der Fahrt als Plotter verwendet werden.

**Mind.:** PIII, 800 MHz, 128 MB RAM, Win 2000/NT/XP, EUR 205,50



## GARMIN MAPSOURCE

### **BLUE CHART**

Für die GARMIN Marineplotter, gibt es Karten aus der professionellen Berufsschiffahrt. Die BlueChart-CD bietet die Möglichkeit das gewünschte Seegebiet auszuwählen und dieses dann mittels Datenkabel auf den Kartenspeicher zu übertragen. Im Kaufpreis der CD ist die Lizenz zur Freischaltung einer Region bereits enthalten. Weitere Lizenzen können nachträglich erworben werden. Jede CD bietet dabei mehrere Regionen á 8 MB. Das Gebiet der Adria finden Sie in der **Blue Chart Atlantic**. Alle neuen GARMIN Kartengeräte sind BlueChart kompatibel.

**Mind.:** Pentium, Win 2000/XP/Vista, 32 MB Ram;

- Blue Chart Atlantic** (48 Regionen in Europa und Afrika, inkl Adria) EUR 200,00
- Blue Chart Atlantic SMALL Regions** (Europa, Afrika, Naher Osten) EUR 120,00
- Blue Chart America** (27 Regionen in Nord- und Südamerika) EUR 182,00
- Blue Chart Pacific** (17 Regionen in Australien, Asia, NZ) EUR 182,00




**SAILSOFT**  
**DIE PROFESSIONELLE SEGELTÖRN-VERWALTUNG**

Sailsoft Professional ist eine Softwarelösung speziell für den Skipper. Bereits zu Beginn der Planung eines Segeltörns haben Sie die Möglichkeit, alle relevanten Daten und Informationen zu einem Segeltörn zu erfassen und zu verwalten.

- Erstellen einer umfangreichen Brückenklade
- Verwaltung von wichtigen Links und Dokumenten
- Automatisches Erstellen von Törndokumenten
- Crewlisten, -verträge, Wachpläne usw. implementiert
- Routenplanung, Personenverwaltung
- Skipperlisten, Leitfäden zur Törnvorbereitung
- Sicherheitsunterlagen für den Skipper, Flaggen, Wind;
- Datenimport für Länder, Häfen und Buchten
- Flexibles Design durch Dokumentvorlagen



**Mind.:** Win 2000 und höher, 256 MB RAM, EUR **78,00**



**DELIUS KLASING**  
**BOOTSMANÖVER 2.0**

Eine 3D-Trainingsimulation für das Fahren unter Motor mit Segel- oder Motorbooten. Aus der Sicht des Rudergängers können die vorgegebenen Aufgaben zum An- und Ablegen simuliert oder auch ohne Vorgaben in den realistischen Hafenszenarien eigene Manöver gefahren werden. Darüber hinaus ist es möglich, zwischen einer Segelyacht (mit Pinnensteuerung und konventionellem Antrieb) und einer Motoryacht (mit Radsteuerung und Z-Antrieb) zu wählen.


**Mind.:** P 4, Win98/ME/2000/XP/Vista, EUR **35,90**



**DELIUS KLASING**  
**VIRTUAL SKIPPER 5**


Die neue Ausgabe von Virtual Skipper gilt als Referenz der nautischen Segelsimulation und ist ein absolutes Muss für alle Segelfans. In 14 weltbekannten Revieren übernehmen Sie das Ruder der Dreimaster Open 60, der Offshore Racer oder der Melges 24. Zudem können Sie in diesem Spiel am renommiertesten Segelwettbewerb der Welt teilnehmen: dem 32nd America's Cup.

**Mind.:** P 4 1,6 GHz, Win 2000/XP/Vista, EUR **39,90**



**ASTRAGON CD-ROM**  
**SEGELN Deutsche Inseln: Nordsee & Ostsee**  
Anders als im erfolgreichen "Segeln 2007" führt Sie die Reise diesmal nicht nach Griechenland, sondern vorbei an den Inseln der Nord- und Ostsee. Genießen Sie die Ausblicke auf Leuchttürme oder die eindrucksvollen Kreidelfelsen auf Rügen. Schnuppern Sie Seeluft und erkunden Sie Meer und Inseln auf 12 verschiedenen Regatta-Strecken. Neben den detaillierten Landschaften erwarten Sie auch Tag- und Nachtwechsel und unterschiedliche Wetterverhältnisse.

**Mind.:** P 2 GHz, Win 98/Me/XP/Vista, EUR **17,99**



**ASTRAGON CD-ROM**  
**SEGELN 2007 Die Segel-Simulation**  
Egal ob Sie Anfänger oder Profi sind, diese Simulation fordert jeden heraus. Lernen Sie die Steuerung und die Kniffe kennen, um in den zahlreichen Regatten gegen andere Segler anzutreten und ihnen zu zeigen, dass Sie der wahre Meister sind. SEGELN 2007 bietet atemberaubende visuelle Effekte, realistische Segelbedingungen, detaillierte Landschaften, wogende Wellen, dynamische Tag- und Nachtwechsel und herausfordernde Windböen.

**Mind.:** P3, 1 GHz, Win 98/Me/2000/XP/Vista, EUR **16,99**



**DELIUS KLASING**  
**E-TÖRN Segeln lernen interaktiv**  
Diese Multimedia-Lern-CD-ROM vermittelt Anfängern im Segelsport alle für die praktische Anwendung notwendigen Kenntnisse und Fähigkeiten wie z. B. Manöver, Vorfahrtsregeln, die Wirkung des Windes auf die Segel und die Kurse zum Wind. Mithilfe eines simulierten Unterrichtsraums wird dies zunächst in der Theorie erklärt, und anhand einer umfangreichen 3D-Simulation werden die praktischen Fähigkeiten anschließend "an Bord" einer Jolle trainiert.

**Mind.:** P IV / Win 98/ME/XP/2000/ 512 MB RAM, 3D-Grafikkarte mit 64MB RAM, EUR **30,90**



**BOATDRIVER GERMANY**  
**SPORTKÜSTENSCHIFFERSCHEIN** (Sommer 2009) EUR **59,90**  
**SPORTBOOTFÜHRERSCHEIN BINNEN Segel/Motor** EUR **59,90**  
**SPORTBOOTFÜHRERSCHEIN BINNEN Motor** EUR **49,90**  
**SPORTBOOTFÜHRERSCHEIN SEE** EUR **59,90**

**Theorie + Fragenkatalog**  
Mit dieser Software macht das Lernen richtig Spass. Die Lernsoftware ist sehr übersichtlich gegliedert und behandelt den gesamten Lernstoff für eine sichere Vorbereitung auf die Prüfung. Sämtliche Inhalte werden verständlich und kompetent akustisch erklärt und optisch in Text und Bild dargestellt. Wichtige Textpassagen sind visuell hervorgehoben und mittels aufwändig produzierter 2D- und 3D-Animationen ergänzt. Die Lernsoftware ist einfach und selbsterklärend. Die Lernsoftware enthält alle 20 Fragebögen inkl. Kartenaufgaben, einer davon wird ihnen bei der Prüfung vorgelegt. Jeder Prüfungsbogen kann entweder am Computer oder ausgedruckt auf Papier durchgearbeitet werden. Das Programm ist die ideale Prüfungsvorbereitung und spannend für Skipper, die nicht nur auf dem Wasser immer eine Bootslänge voraus sein wollen!

**Mind.:** Windows 98/ME/2000/XP/Vista, EUR **59,90**



**BOATDRIVER GERMANY**  
**SEEFUNK SRC (inkl. UBI)**  
Lernsoftware für das beschränkt gültige Funkbetriebszeugnis SRC und Binnenschiffahrtfunkzeugnis UBI. Simulation verschiedener Funkgeräte (ICOM IC-M503, IC-M505, Simrad RD68) sowie Simulation von Funksituationen mit Funkkommunikation untereinander. Übungsaufgaben, Lernhilfen, Vokabeln, Seefunktexte, Fragenkatalog, Seefunkbeispiele in Deutsch und Englisch.


**Mind.:** Windows 98/ME/2000/XP/Vista, EUR **59,90**



**BOATDRIVER GERMANY**  
**SEEFUNK LRC (inkl. SRC und UBI)**  
Lernsoftware für das unbeschränkt gültige Funkbetriebszeugnis LRC, das beschränkt gültige Funkbetriebszeugnis SRC sowie Binnenschiffahrtfunkzeugnis UBI. Simulation verschiedener Funkgeräte (ICOM IC-M801e, IC-M503, IC-M505, Simrad RD68) sowie Simulation von Funksituationen mit Funkkommunikation untereinander. Übungsaufgaben, Lernhilfen, Vokabeln, Seefunktexte, Fragenkatalog, Seefunkbeispiele in Deutsch und Englisch.

**Mind.:** Windows 98/ME/2000/XP/Vista, EUR **89,90**

**Erscheinungstermin Herbst 2009**



**BOATDRIVER GERMANY**  
**SEAMULATOR 09 Die Yacht- und Motorboot-Simulation!**  
Mit Seamulator 2009 kommt nun eine weiterentwickelte Version des bekannten Segel- und Motorbootssimulators auf den Markt. Die realistischen Szenarien wurden durch neue Gebiete ergänzt und die Abläufe der einzelnen Situationen auf dem Wasser verfeinert. Ob Sie bei ruhigem Meer der Sonne entgegen segeln oder ob Sie bei stürmischem Wetter und hohem Verkehrsaufkommen einen Hafen ansteuern - beides will geübt sein. Dazu wurde die 3D-Grafik überarbeitet und neue Funktionen aufgenommen.

**Mind.:** P IV, 512 MB RAM, Win XP, od. Mac, EUR **29,90**



**DELIUS KLASING**  
**YACHT NAVIGATOR MOBILE 3.0 mit Yacht Navigator Studio**  
Das einfach zu bedienende Navigationsprogramm für PDAs / Pocket PCs zu den bei DK erscheinenden Karten-CD-ROMs zeichnet sich vor allem durch seine intuitiv nutzbare, einfache Benutzeroberfläche aus. Sie verfolgen am Steuerstand Ihres Schiffes die GPS-Position und den gefahrenen Kurs in der digitalen Karte und lassen den zurückgelegten Kurs als GPS-Track aufzeichnen.

**Mind.:** PDA mit MS Windows Mobile Software 2003 für Pocket PC oder Windows Mobile 5.0, 6.0, oder 6.1 EUR **102,70**



## DREIPUNKTVERLAG PC-LERNSOFTWARE



je EUR 29,90

**Positionenrechner** Hilfe bei der Positions- und Entfernungsberechnung mit und ohne Sextant. Mit dieser Software bekommt der Nutzer ein Instrument an die Hand, Fehler bei der Berechnung der Position zu eliminieren. Neben der einfachen und fortgeschrittenen Entfernungsberechnung finden sich auf dieser Software auch die Positionsberechnung nach der Methode "Feuer in der Kimm" und die Positionbestimmung nach dem Höhendifferenz-Verfahren.

**Sextant** Eine Einführung in die Sextant-Benutzung. Von der Handhabung über die Justierungen und die Messungen bis zu den notwendigen Berechnungen findet sich alles in leicht verständlicher Form auf dieser Software. Viele Animationen, Bilder und Grafiken verdeutlichen die Sachverhalte eingängig und auf den Punkt gebracht. Jetzt neu mit Erläuterungen zum Nautischen Jahrbuch und Nautical Almanac. Auch als englische Version verfügbar.

**Astronavigation** Standortbestimmung nach Fixsternen. Die Standortbestimmung mit Hilfe der Fixsterne stellt die Krönung der astronomischen Navigation dar. Interessierte finden hier eine Möglichkeit, dieses Thema von der Pike auf in kleinen Schritten sicher zu erlernen. Alle Beispieldaten aus dem Nautischen Jahrbuch werden zur Verfügung gestellt. Viele Beispiel- und Übungsaufgaben.

**UKW-Funk SRC & UBI** Sprechfunkzeugnisse SRC & UBI. Die Software zum Short Range Certificate und dem UKW -Sprechfunkzeugnis für den Binnenschiffahrtfunk bereitet Sie ideal auf diese wichtigen deutschen und englischen Betriebszeugnisse vor. Mit interaktivem Fragenkatalog, Musterfunkprüchen sowie einem virtuellen interaktiven DSC-Controller.

**LRC** Long Range Certificate. Mit dieser Software bereiten Sie sich bestmöglich auf das wohl wichtigste international anerkannte Funkzeugnis vor. Fünf virtuelle, interaktiv bedienbare Geräte stehen zur Verfügung (UKW, Grenz-/Kurzwellen, Inmarsat B, C und Funktelex). Mit vielen Animationen, Grafiken sowie dem vollständigen Fragenkatalog (direkt zu beantworten, kein Multiple-Choice!)

**Navigation** Eine interaktive Einführung in die wichtigsten Navigationstechniken. In dieser Software werden die Grundlagen der Navigation vermittelt. Begonnen mit den Arbeitsmaterialien bis zur Kreuz und Doppelpeilung werden hier alle Navigationstechniken ausführlich erläutert. Übungsaufgaben runden die wichtigsten Kapitel ab und ermöglichen die Einschätzung des Wissensstandes.

**Wetterkunde** Wetter verstehen und selbst vorhersagen. Kaum ein Thema ist so vielseitig wie das Wetter. Von der Wetterbeobachtung über die Erläuterung der Wetterphänomene bis zur eigenen Vorhersage mit einfachsten Mitteln lernt der Interessierte alles rund um dieses interessante Thema. Mit Ausdruckmöglichkeit von Wetteraufzeichnungunterlagen und Vorhersageblättern.

**Seemannschaft** Ein interaktives Kompendium maritimen Wissens. Diese Software vermittelt einen umfassenden Einblick in alle Aspekte der Seefahrt. Von der Navigation bis zu den Betonungen findet der Interessierte alle Themen der modernen Seefahrt nach Themenbereichen sortiert. Hier wird kein Bereich ausgelassen!

**Jetzt lerne ich Segeln** Die ersten Schritte an Bord. Grundwissen für angehende Segler und Segelschüler. Alle Grundlagen für die Segelausbildung. Die ersten Schritte an Bord sind immer die schwierigsten. Diese Software begleitet den Segelanfänger bei den ersten Manövern und hilft, die Sprache der Segler zu verstehen - interaktiv und mit Spaß an der Sache.

**Gezeitenkunde** Tiden und Strömungen verstehen und berechnen. Jeder, der in Tidengewässern ein Boot bewegen möchte, muss sich mit den Tiden auseinandersetzen. Mit dieser Software werden Techniken zur Berechnung und Nutzung der Tiden entwickelt und dem Nutzer vermittelt. Beispiel- und Übungsaufgaben sowie Auszüge aus den Gezeitenatfeln runden diese Software ab.

**Bootsfahrtschule** Alle wichtigen Manöver unter Segel und Motor. Mit Hilfe dieser Software kann sich der Segel- und Motorboot-schüler auf die verschiedenen Manöver mit Hilfe einer Vielzahl von Animationen vorbereiten. Alle wichtigen See- und Hafenan-möver werden ausführlich behandelt. Grundlagenwissen um die Segel- und Fahrphysik rundet diese interessante Software ab.

**Survival** Überleben auf See und an Land. In anschaulichen Bildern und Grafiken wird gezeigt, wie man Feuer entfacht, Wasser gewinnt und Wunden versorgt. Daneben erfährt der Nutzer alles Wissenswerte über die Nahrungsgewinnung, das Jagen und das Fischen. Ausführliche Anleitungen zeigen die Herstellung von einfachen Geräten, Jagdwaffen und verschiedensten Unterküften.

**Der gute Ton auf See** Regeln für den guten Umgang auf den Meeren der Welt. Benimmregeln, Umgangformen und Verhaltensregeln im Hafen, auf Binnengewässern und auf hoher See werden dem Nutzer in dieser Software auf amüsante Weise verdeutlicht. Diese Software dient als Leitfaden für ein gutes Miteinander auf dem Wasser. Anhand vieler Beispiele werden Verhaltensweise analysiert und allgemein gültige Regeln entwickelt.

**SKN & FKN Seenotsignalmittelprüfung "Pyroschein"** Seit 2008 steht ein neuer Fragenkatalog zum Sach- und Fachkunde-nachweis nach dem Waffen- und Sprengstoffgesetz zur Verfügung. Nachdem eine lange Zeit keine Prüfungen mehr stattgefunden haben, werden ab 01/2008 wieder Prüfungen abgehalten. Mit dieser Software bereiten Sie sich optimal vor.

**Funktrainer** Diese Software ist für Englisch-Anfänger wie auch für Englisch-Profis gleichermaßen geeignet. Alle prüfungsrelevanten Funkprüche werden ebenso behandelt, wie das maritime Buchstabieralphabet. Vokabeltrainer und eine Wörterbuchfunktion machen sie zu einem idealen Werkzeug für die Prüfungsvorbereitung. Sounddateien geben in vielen Bereichen die korrekte Aussprache vor.

**Sportbootführerschein Binnen** Die Software ermöglicht sowohl dem Anfänger ein effektives Lernen, als auch dem Fortgeschrittenen eine hervorragende Möglichkeit, die Prüfung zum SBF-Binnen zu simulieren. Neben den aktuellen Prüfungsfragen, Erläuterungen sowie Tipps zu jeder Frage beinhaltet die Software Lehrvideos zu allen prüfungsrelevanten Seemannsknoten.


**Sportbootführerschein See** Interaktives Lern- und Übungsprogramm zur Vorbereitung auf die theoretische Prüfung zum amtlichen SBF See. Die Software enthält alle Fragen, die interaktiv beantwortet werden können. Zusatzbare Tipps erleichtern dem Anfänger die Beantwortung. Ausführliche Erklärungen, die zumeist mit Bildern und Grafiken unterstützt werden, machen den Sachverhalt klar.

Lauffähig auf allen Betriebssystemen (z.B. Windows, Mac, Linux) mit Browser (z.B. Internet Explorer), Soundkarte, Flash-Plugin (Vollversion auf CD vorhanden). Startet entweder direkt von der CD-ROM oder beinhaltet eine Installationsroutine.



DELIUS KLASING  
**IC-SOFT Lernsoftware Seefunk**  
Bei der Vorbereitung auf die Funkprüfungen SRC und UBI werden dem Prüfling theoretisches Wissen, sprachliche Fähigkeiten in Deutsch und Englisch sowie praktisches Know-how an der Funkanlage abverlangt. Das Simulations- und Lernprogramm "IC-soft" konzentriert sich besonders auf die Simulation der Icom-Prüfungsgeräte (IC) und die englischen Funktexte.

je EUR 50,40



DELIUS KLASING  
**YACHT NAVIGATOR PREMIUM 2.1**  
Diese Version des beliebten Navigationsprogramms zur Törnvor-bereitung und für die Bordpraxis ermöglicht einfache Routenplanung und zeigt die präzise GPS-Position in der elektronischen Seekarte. Der Yacht Navigator Premium unterstützt die digitalen Delius Klasing-Sportbootkarten. Die BSB-Charts können bis Version 3.0 verwendet werden, Version 4.0 kann nicht verwendet werden.

Mind.: P 233, Win95/98/2000/ME/NT/XP, EUR 77,80



CDSAIL SOFTWARE  
**DIE ADRIASKIPPER CD 4.0 ZU DEN IONISCHEN INSELN CD**  
 Diese CDs sind wertvolle Hilfsmittel zur Planung von Törns und bieten auf dem Laptop eine visuelle Navigationshilfe während der Fahrt. So sieht man gleichzeitig auf einer animierten Seekarte die sich verändernde Position und Blickrichtung während das Hauptfenster die dazugehörige Ansteuerung als Video zeigt. Hierzu wurden die Videoanimationen der Fahrten mit den zugehörigen, abstrahierten Kartenbildern synchronisiert. Viele Aufnahmen wurden aus der Vogelperspektive erstellt die für eine bessere Übersicht sorgt.

**Mind.:** Win 98/2000/NT/ME/XP/VISTA; je EUR **36,00**



CDSAIL SOFTWARE  
**DIE ADRIANAVI CD**  
**Die nautischen Höhepunkte von Umag bis Dubrovnik**  
 Törnplanung heute:  
 • Wählen Sie aus der Übersichtskarte Ihr Fahrtenziel aus  
 • Legen Sie mit dem Fadenkreuz Ihren Aktionsradius fest  
 • Klicken Sie auf die gewünschte Position und Sie sehen, wie das Ziel angefahren wird und was Sie dort erwartet.

Auf dieser CD-ROM finden Sie die nautischen Höhepunkte der kroatischen Küste. Sie verfolgen die Fahrten am Bildschirm und sehen den GPS-Kurs des Schiffes in einem Seekartenausschnitt. Neben den Video-Animationen, finden Sie eine Anzahl an zusätzlichen Fotografien der Buchten, Marinas und Häfen.

**Mind.:** Win 98/2000/ME/XP/VISTA, EUR **48,00**



**Interaktive Lern-Bildschirmschoner**  
**BETONNUNGSSYSTEM A**  
 Dieser informative Bildschirmschoner, hat das IALA Betonnungssystem "A" zum Inhalt.

**SIGNALFLAGGEN**  
 Mit einer kompletten Beschreibung der Bedeutung jeder Flagge, ihrer Bezeichnung und dem Morse Signal (optisch und akustisch).

**NAVIGATION**  
 Der Navigationsbildschirmschoner beinhaltet 16 Lektionen. Die Bilder werden komplett auf variierendem Hintergrund dargestellt.


**Mind.:** P3, Win 98 oder höher, je EUR **19,90**



ASTRAGON CD-ROM  
**SCHIFF-SIMULATOR 2008 Platin-Edition**  
 Die Platin-Edition besteht aus dem Schiff-Simulator 2008 und dem Schiff-Simulator Add-on. Endlich können Sie Schiffsreisen von einem Hafen zum nächsten vornehmen. Auf dem offenen Meer erwarten Sie nun realistische Ozeanwellen. Viele neue Schiffe komplett mit Steuerbrücke und Walkthrough darunter ein großes Containerschiff, einige Fähren, ein Rettungsschiff, ein Öltanker und eine Bohrinsel! Zusätzlich stehen nun gleich drei neue Häfen zur Verfügung. Das Add-On bietet Ihnen die 6 Schiffe des Expansion Packs 1. Alle Schiffe sind hochdetailliert und verfügen über eine realistische Brücke, von der aus sie gesteuert werden können.

**Mind.:** P4, Win 2000/XP/Vista, ca. EUR **22,90**

## SEXTANTEN



DAVIS  
**MARK 25 MASTER SEXTANT**  
**Beleuchtet, mit full-field nichtleitender Lichtkonvergenz**  
 Full-field Lichtkonvergenz mit Quarzcoating statt der üblichen halbversilberten Spiegel. Horizontbilder und Bilder von Himmelskörpern werden zusammen in einem Full-field dargestellt, wodurch auch unter den schwierigsten Bedingungen einfache und zuverlässige Ablesungen möglich sind. Mit high-efficiency LED-Beleuchtung, womit Bogen und Trommel in ein sanftes Licht gehüllt werden. Lebensdauer des LED entspricht der des Sextanten. Mit Batterien.

**Gewicht 0,5 kg, EUR 264,00**



DAVIS  
**MARK 15 MASTER SEXTANT**  
 Zuverlässiger und bewährter, aus GFK-verstärktem Kunststoff hergestellter Sextant mit großen, gut einstellbaren Spiegeln aus Instrumentenglas und einer speziell aufgetragenen Salznebel-Schutzschicht. Beide Spiegel sind in einem geschützten Gehäuse montiert. Der Horizontspiegel ist halbversilbert. Justierwerkzeug nicht erforderlich. Aus stoßwehrendem, wetterbeständigem Kunststoff. Nicht beleuchtet.

**Gewicht 0,4 kg, EUR 176,00**



CASSENS & PLATH  
**CPSAILING SEXTANT**  
**Sextant mit Vollsicht- oder Halbsicht-Horizontspiegel**  
 Rahmen aus seewasserbeständigem Aluminiumdruckguß. Der Gradbogen-Radius von 153 mm garantiert hohe Meßgenauigkeit sowie sicheres Ablesen des Meßwertes, denn je größer der Radius des Gradbogens, desto höher die erzielbare Instrumenten-Genauigkeit. Spiegel aus optisch poliertem Mineralglas, kratzfest. Seewasserbeständig verspiegelt und lackiert bzw. halbdurchlässig beschichtet. Horizont- und Indexspiegel sind in einen geschlossenen, stabilen Rahmen gefasst, damit optimaler Schutz vor Stoß und Dejustierung.

**Gewicht 1,3 kg, Preis auf Anfrage;**



CASSENS & PLATH  
**BOBBY-SCHENK-SEXTANT**  
 Allround-Sextant für Sonnen- und Dämmerungsbeobachtungen. Der Vollsichtspiegel erweitert Gestirns- und Kimmblickfeld um 95%. Selbst bei starkem Seegang kann nun das Gestirn kaum noch aus dem Blickfeld verloren gehen. Die Verspiegelung ist kratzfest und salzwasserbeständig nach MIL Spezifikation. Zur leichteren Justierung der Spiegelstellung wurden die Spiegelstellschrauben rechtwinklig zueinander angebracht.

**Gewicht 1,8 kg, Preis auf Anfrage;**

Sollten Sie sich vor dem Kauf Ihres Sextanten eingehender informieren wollen fragen Sie uns, wir nehmen uns Zeit und beraten Sie gern! Die aktuellen Preise teilen wir Ihnen auf Anfrage jederzeit gerne mit!



**TASCHEXSEXTANT**  
 bronziert, 10 x 10 x 6 cm, EUR **49,90**



## LOGBUCHER



EDITION MARITIM

**MEILENBUCH**

Seemeilennachweise für den neuen Sportküstenschifferschein, für den Sportseeschiffer- und Sporthochseeschifferschein.

📖 64 Seiten, gebunden, EUR **10,20**

ÖSTERREICHISCHER SEGELVERBAND

**SEEFahrtsBUCH DES ÖSV**

Offizielle "amtliche" §§-Seemeilenbestätigung

📖 40 Seiten, geheftet, EUR **10,00**

DSV

**SEGLERBUCH**

Nachweis zur Aufzeichnung der gesegelten Seemeilen für den SBF Binnen und See, den SKS, den Sportseeschiffer- und Sporthochseeschiff..

📖 48 Seiten, gebunden, EUR **9,20**

DSV

**LOGBUCH**

Jeweils zwei Seiten für nautische Eintragungen und Tagesereignisse sowie zwei Seiten für die Aufnahme des Seewetterberichts.

📖 256 Seiten, gb., DIN-A4 quer, EUR **14,40****LOGBUCH**


Jeweils zwei Seiten für nautische Eintragungen sowie für Segelführung, Wegpunkte, besondere Ereignisse, etc. (ohne Wetterkarte).

📖 144 Seiten, gebunden, EUR **12,40**

SPORTSCHIFFAHRTSVERLAG

**LOGBUCH**


Zwei Seiten pro Tag bieten reichlich Platz für Wetter, Wind, Kurs, Segelführung, Distanz, Bemerkungen, Wachführer, Liege- und Ankerplatz, Schiffsführer, Notizen etc. Beaufort-Skala und Platz für die Yacht-Bootsdaten sind ebenso vorhanden. Speziell für Segelyachten bestens geeignet.

📖 gebunden, grün, 21,5 x 15 cm, EUR **18,90**

DEUTSCHER SEGELVERBAND

**YACHTLOGBUCH**

Dieses Yachtlogbuch im Bordformat bietet: Wetterkarte, Vor- und Rückdruck für Wetterberichte, Tabellenteil für Tageseintragungen, Deviationstabelle, Windstärken und Platz für Notizen.

📖 224 Seiten, gebunden, 21,5 x 15 cm, EUR **10,80**

SPORTSCHIFFAHRTSVERLAG

**LOGBUCH FÜR MOTORYACHTEN  
LOGBUCH FÜR SEGELYACHTEN  
LOGBUCH FÜR CHARTER /  
MITSEGLER / MEILENNACHWEIS**

Inhalt: Foto der Yacht, Technische Daten, Besatzungsliste, Checkliste, Beaufort, Wetter und Wolken, Logbuch, Funktagebuch, Landgangserlebnisse, und vieles mehr.

📖 blau, gebunden, je EUR **17,90**

EDITION MARITIM

**LOGBUCH FÜR DIE YACHT  
LOGBUCH FÜR DIE MOTORYACHT  
LOGBUCH FÜR DIE CHARTERYACHT**

Sonderseiten für Eignerdaten, Bootsdaten, Deviationstabelle, Seemeilenbestätigungen, Crew, Notsignale, nautischer Jahresabschluss; pro Tag zwei Doppelseiten mit meteorologischem, nautischem und technischem Tagebuch sowie Ereignisspalte. 40 Tage mit je 4 Seiten. Fotos und Belege, Erlebnisse.

📖 dunkelblau, gebunden, je EUR **13,30**

HOLZHAUSEN VERLAG

**LOGBUCH**

Das Flaggschiff unter den Logbüchern. Auf über 90 Seiten befinden sich Eintragseiten, Seewetterbericht, Seensignale, Weg-Zeit-Fahrt Tabellen, diverse Längen-, Flächen-, Raum- und Gewichtsmaße, Raum für Notizen, Übersichtskarte mit Wetternachrichten - Stationen, Flaggen der Welt.

📖 blau, gebunden, EUR **21,90**

WILFRIED ERDMANN

**DAS LOGBUCH**

Der bekannte Autor hat ein praxisnahes und gebrauchsfreundliches Logbuch konzipiert. Das hochformatige DIN A4 Logbuch bietet für jeden Tag eine Seite. Tabellarische Übersichten mit den technischen Daten der Yacht, Checklisten für Sicherheits- und Decksausrüstung sowie nützliche Beaufort-Skalen zu Seegang und Wind, Wettercode und -symbole, Funkalphabet und Umrechnungstabellen vervollständigen das Logbuch.

📖 192 Seiten, 170 Eintragungsseiten, EUR **20,10**

NAUTISCHE VERÖFFENTLICHUNG

**SCHIFFSTAGEBUCH**

Die klare und eindeutige Aufteilung für Navigationsdaten (Zeit, Kurs, sm) und zusätzliche Bemerkungen zum Reiseverlauf (Tagesbericht, Landgang, usw.) kommen dem Überblick ebenso zugute wie das Symbol für den Windpfeil der Wetterprognose. Checklisten erinnern an Wartungsintervalle. Segeltucheinband.

📖 145 Seiten, 18 x 23 cm, EUR **13,90**

WOLFGANG ALBRECHT

**LOGBUCH****KROATISCHE ADRIA**


Mit vielen wichtigen Informationen für den Wassersportler für einen sicheren und abwechslungsreichen Törn in der "Karibik Europas".

📖 20 Seiten, geheftet, EUR **8,50**

HARALD MERTES / NEIL HOLLANDER

**LOGBUCH**

Das schöne Logbuch, in Segeltuch gebunden, bietet nicht nur Raum für die nautischen Einträge, sondern auch für persönliche Notizen. Tipps und Zitate berühmter Segler regen zum Nachdenken an. Aufgrund seiner repräsentativen Ausstattung in Segeltuch ein ideales Geschenk!

📖 128 Seiten, 20 x 25 cm, EUR **20,10**

SKIPPERTIPPS

**JUNIOR-SKIPPER-PASS**

Der Junior-Skipper-Pass wurde entwickelt, um mitreisende Kinder am täglichen Bordgeschehen aktiv teilhaben zu lassen. Langeweile kann nicht mehr aufkommen! Der eigentliche "Kern" des Junior-Skipper-Passes ist eine Liste mit verschiedensten Tätigkeiten, die an Bord täglich anfallen. Die ausgeführten Aufgaben werden in Kästchen, angekreuzt. Wenn alle Kästchen gefüllt sind, ist der Junior-Skipper-Pass gültig und wird vom Skipper unterschrieben.

📖 gefaltet in Klarsichthülle, EUR **5,00**



# NAVIGATIONSBESTECK

**ARISTO**  
**KURSDREIECK**  
Holzgriff, weiße Gradskala, aus glasklarem Aristopal, mit Holzgriff und Aufhängeloch, Länge der Hypotenuse: 325 mm,  
 ☒ Nr. 1560, EUR **24,90**  
**KLEINES KURSDREIECK**  
 ☒ Nr. 1585/2, EUR **14,90**

**ARISTO**  
**ANLEGEDREIECK**  
Holzgriff, glasklares Plexiglas, Länge der Hypotenuse: 325 mm,  
 ☒ Nr. 1533, EUR **15,90**

**ECOBRA**  
**GROSSES ANLEGEDREIECK**  
Passend zu Kursdreieck 7064 mit Aufhängeloch, ohne Beschriftung. Länge der Hypotenuse: 325 mm Länge der Katheten: 230 mm  
 ☒ Nr. 7062, EUR **11,90**  
**KLEINES ANLEGEDREIECK**  
 Passend zu Kursdreieck 7063  
 ☒ Nr. 7061, EUR **6,90**

**ECOBRA**  
**KLEINES KURSDREIECK**  
Aus 2 mm transparentem Plexiglas, ideal für schulische Zwecke, Winkelteilung 360° - 1°, weiß unterlegt, 2-farbig beziffert, mit Ausfräsung einer Schiffskontur, Aufhängeloch und Auflagenoppen zur Schonung der Seekarte, abnehmbarer Griff, 1 mm-Teilung auf der Hypotenuse, Länge der Hypotenuse: 250 mm, Länge der Katheten: 175 mm  
 ☒ Nr. 7063, mit Hülle, EUR **8,90**

**ECOBRA**  
**GROSSES KURSDREIECK**  
Aus 3 mm transparentem Plexiglas, Winkelteilung 360° - 1°, weiß unterlegt, 2-farbig beziffert, Aufhängeloch, Auflagenoppen zur Schonung der Seekarte, fest verschraubter Griff, 1 mm-Teilung auf der Hypotenuse, Nullpunkt in der Mitte auf Basis  
 Länge der Hypotenuse: 325 mm, Länge der Katheten: 230 mm  
 ☒ Nr. 7064, mit Hülle, EUR **16,90**

**ALCO**  
**NAUTISCHES KURSDREIECK**  
☒ Nr. 1230, zweifarbig bedruckt, Länge der Hypotenuse 270 mm, Etui (ohne Abb.) EUR **8,90**

**ECOBRA**  
**MARINEZIRKEL**  
**MARINEZIRKEL**  
**EINHAND MARINEZIRKEL**

7047 70570 70560

**7047:** 185 mm, preiswertes Modell, mit Zahngeradeführung, mit Kunststoffhülle EUR **9,90**  
**70570:** 185 mm, mit Zahngeradeführung, angefräste Spitzen, mit Kunstlederhülle EUR **11,90**  
**70560:** 190 mm, seewasserfest, hochglänzend verchromt, in marineblauer Skai-Stecktasche EUR **32,90**

**ALCO**  
**ENGLISCHER EINHANDZIRKEL** 1335: 190 mm, hochglänzend verchromt, Etui EUR **31,90**  
**ENGLISCHER EINHANDZIRKEL** 1330: 185 mm, Messing, Nirostaspitzen, Etui EUR **35,90**  
**MARINEZIRKEL (gerade)** 1310: 185 mm, hochglänzend verchromt, Etui EUR **24,90**



**ECOBRA**  
**NAVIGATIONSLINEAL**  
System Kapitän Jürgensen, 42 cm, Gebrauchsanleitung  
 ☒ EUR **24,90**



**ECOBRA**  
**NAVIGATIONS-SET 2000**  
Praktische Bestecktasche zur platzsparenden Aufhängung der wichtigsten Navigationsgeräte an Bord über dem Kartentisch.  
 Inhalt: Marine-Zirkel 7050, je 1 Kurs- und Anlegedreieck 7063 und 7061, Bleistift und Kugelschreiber, Radiergummi und Bleistiftspitzer.  
 ☒ EUR **64,90**

**ALCO**  
**PARALLELLINEAL**  
☒ Nr. 1283, 24', 610 mm, EUR **34,90**

**ALCO**  
**PARALLELLINEAL**  
☒ Nr. 1281, 16', 406 mm, EUR **24,95**



**ECOBRA**  
**NAVY - AUSBILDUNGS-SET 1**  
Kursdreieck 7063, Anlegedreieck 7061, Marinezirkel 7053 in Kunststofftasche mit Zip-Verschluss.  
 ☒ EUR **29,90**

**YACHTNAV MEMO**  
Hilfen für die terrestrische Navigation: Stromdreiecke, Kursumwandlung, Formelsammlung, Umrechnungstabellen.  
 ☒ EUR **39,90**

**NAVY - AUSBILDUNGS-SET 2**  
Kursdreieck 7063, Anlegedreieck 7061, Marinezirkel 7047 in Kunststofftasche mit Zip-Verschluss.  
 ☒ EUR **24,90**

**ALCO**  
**KURSLINEAL**  
☒ Nr. 1248, 44,5 cm, EUR **16,90**



**SEEKARTEN-KÖCHER**  
• teleskopartig zu verlängern von 620 mm - 1050 mm  
• fest arretierbar  
• Durchmesser 80 mm, Gewicht 390 g  
• aus stabilem Polyethylen  
• mit abnehmbarem Schraubdeckel  
• zusätzlicher transparenter Deckel zur Aufnahme einer Beschriftung  
• Farbe schwarz  
 ☒ EUR **16,90**



# GPS-NAVIGATION

## OREGON 200

**GPS-Outdoor Gerät mit Touchscreen**  
GPS-Empfänger mit hoher Empfindlichkeit, Farb-Display, microSD-Kartensteckplatz, integrierter weltweiter Basiskarte, Besonderes Highlight des Oregon ist der **Touchscreen**.

## OREGON 300

Zusätzlich zu Oregon 200: Barometrischer Höhenmesser, drahtloser Datenaustausch mit anderen Oregon-Benutzern, integrierte weltweite Basiskarte mit schattiertem Relief.

## OREGON 400T

Zusätzlich zu Oregon 300:  
Vorinstallierte Freizeit-Basiskarte Europa.

GARMIN



## GPSMAP 276C

**Das Multifunktionsgerät für See- und Autonavigation**

GPSMAP 276C läßt sich auf Ihrem Boot ebenso einfach montieren wie auf dem Armaturenbrett Ihres Autos. Dieser portable Kartenplotter besticht vor allem durch sein exzellentes 256 Farben TFT-Display, das selbst bei Sonneneinstrahlung noch seine Farben leuchten läßt. Im Auto stehen Ihnen sämtliche Navigationsmöglichkeiten zur Verfügung, die Sie per Autorouting und Sprachausgabe sicher ans Ziel führen. Ergänzend zum gespeicherten Basis-Kartenmaterial können Sie Ihren GPSMAP 276C auch noch mit den Daten von MapSource und Blue Chart CD-ROMs füttern.



## GPSMAP 278C

**Das Multifunktionsgerät für See- und Autonavigation**

- Betriebsarteneinstellung für Marine oder Fahrzeug.
- Straßendaten von Zentral- und Osteuropa vorinstalliert
- Leistungsfähiger Prozessor für schnellen Kartenaufbau und Routenberechnung.
- 3D-Darstellung für Navigation auf dem Wasser.
- 9,6 cm hochauflösendes 256-farbiges TFT-Display.
- Tasten und Display sind für den Nachtbetrieb hinterleuchtbar.
- Zieleingabe auch über Koordinaten
- Reisecomputer mit Kilometerzähler, Standzeit, Durchschnittsgeschwindigkeit (bewegt), Gesamtdurchschnitt, Gesamtdauer, Höchstgeschwindigkeit.
- Wasserdicht nach IEC 529 IPX7, 30 Min. in 1 m Wassertiefe.



## GPSMAP 60Cx

**GPS-Empfänger, Kartenplotter, wechslb. Speicher**  
GPSMAP 60Cx und GPSMAP 60CSx verfügen über den hochempfindlichen SIRFSTAR III GPS-Empfänger. Dieser errechnet nach dem Einschalten schneller eine Position bei verbesserter Genauigkeit und hat auch in schwierigem Gelände stets einen guten Empfang. Statt fest eingebautem Speicher werden in beiden Geräten wechselbare Speichermedien verwendet. Enthalten ist eine 64 MB TransFlash-Karte. Kompatibel mit den hoch komprimierten MapSource NT Kartenprodukten. USB-Schnittstelle mit Stromversorgungsfunktion.



## GPSMAP 60CSx

Der GPSMAP 60CSx verfügt zusätzlich über einen elektronischen Kompass, mit dem sich die Richtung schon im Stillstand ermitteln lässt, und einen Höhenmesser für Luftdruck- oder Höhenmessungen mit eigenem Speicher.

## GPSMAP 76Cx

**GPS-Empfänger, Kartenplotter, wechselbarer Speicher**  
Mit bis zu 256 Farben und der feinen Auflösung stellt das TFT-Farb-Display selbst Karten hoher Informationsdichte, wie topografische Karten oder Seekarten gut ablesbar dar. Der leistungs-fähige SIRFSTAR III GPS-Empfänger beherrscht Offroad- und See-Navigation genau so gut wie Autorouting auf der Straße. Der GPSMAP 76Cx kommt mit einer fest programmierten internationalen Basiskarte und ist voll MapSource und BlueChart kompatibel. Dank USB-Schnittstelle kommuniziert er blitzschnell mit dem PC, so dass Detailkarten-Übertragungen in die microSD- oder TransFlash-Speicherkarte in überschaubaren Zeiten ablaufen. Im Lieferumfang ist eine 128 MB TransFlash-Karte enthalten.



## GPSMAP 76CSx

Der GPSMAP 76CSx verfügt zusätzlich über einen elektronischen Kompass, mit dem sich die Richtung schon im Stillstand ermitteln lässt, und einen Höhenmesser für Luftdruck- oder Höhenmessungen mit eigenem Speicher.

## eTrex H GPS-Empfänger

Der eTrex H ist das Basisgerät einer ganzen Modellreihe. Trotz seiner geringen Größe ist es mit allen wesentlichen Navigationsfunktionen ausgestattet und ermöglicht einen preisgünstigen Einstieg in die GPS-Navigation, sei es auf dem Wasser, zu Land oder in der Luft.



## LEGEND HCx

**GPS-Empfänger, Kartenplotter, wechslb. Speicher**  
Der eTrex Legend HCx ist das preisgünstigste Outdoor Handgerät, das hausnummerngenaues Autorouting mit Abbiegehinweisen ermöglicht. Mit der hochempfindlichen internen Empfangsantenne sind Positionsbestimmungen auch unter widrigen Empfangsverhältnissen möglich, zB. in Schluchten.

## VISTA HCx

**GPS-Empfänger, Kartenplotter, wechselbarer Speicher**

Zusätzlich zu den Funktionen des Legend HCx bietet der Vista Cx einen barometrischen Höhenmesser sowie einen elektronischen Kompass. Inkl. 64 MB TransFlash-Karte.



## NÜVI 550

**Das erste wasserdichte nüvi - "crossover"**

Fahren, Wandern, Biken und Bootfahren - All dies ist mit dem robusten, wasserdichten, vielseitig verwendbaren nüvi 550 möglich. Dieses tragbare Hybridgerät kombiniert die erweiterten Navigationsfunktionen und den großen Farbbildschirm eines Autoeräts mit der Robustheit eines Outdoor-Geräts. Dazu gehören detailierte Straßenkarten von Europa mit Millionen von

Orten. Der nüvi 550 bietet gesprochene Abbiegehinweise zu Ihrem Ziel und akzeptiert optionale Karten für jedes Abenteuer. Austauschbarer Lithium-Ionen-Akku.

**Aufgrund der raschen technischen Entwicklung unterliegen die Verkaufspreise von GPS Navigationsgeräten häufigen Schwankungen. Gerne teilen wir Ihnen den jeweils gültigen Verkaufspreis in einem verbindlichen Angebot mit! Selbstverständlich finden Sie bei uns auch ein umfangreiches Angebot an Geräten für die Outdoor- und Straßennavigation!**



## GARMIN TOPO ÖSTERREICH 2009

Die neueste Version der Topo Österreich ist eine digitale topografische Vektorkarte auf DVD und am PC und auf Garmin GPS-Geräten verwendbar. Ebenso gibt es diese Outdoor-Karte auch auf einer microSD-Speicherkarte mit SD-Adapter vorinstalliert. Die Topo Österreich bietet eine Vielzahl an Informationen wie Wanderwege, Straßen, Seen, Flüsse, Wälder, Berggipfel sowie Höhenlinien im Abstand von 20m, mehr als 800 gespeicherte Positionen von Schutzhütten und über 160.000 POIs. Die Topo Österreich v2 ist mit einem digitalen Höhenmodell hinterlegt und erstmals auch routingfähig. Planen Sie Ihre Touren, Routen und Wegpunkte am PC

NEU 2009

oder direkt am GPS-Gerät - die Topo Österreich ist die perfekte Kartengrundlage für Wanderungen abseits der Straße.

DVD-ROM, Win 2000/XP/Vista, EUR **169,00**

Topo Kroatien 1:25.000  
Topo Deutschland 1:25.000

EUR **129,00**  
EUR **199,00**

Portofreie Lieferung ab € 45,00

Portofreie Lieferung ab € 45,00

Portofreie Liefere



## STEINER FERNGLÄSER

### COMMANDER PRO 7x50 KOMPASS



Der neue Commander bietet eine 7fache Vergrößerung bei 50 mm Objektivdurchmesser. Seine schwimmend gelagerte High Definition-Optik sorgt für gestochen scharfe Bilder. Der Korpus wird über eine 2-Wege-Ventil-Technik mit Stickstoff befüllt, so dass Beschlagsfreiheit selbst bei enormen Temperaturschwankungen garantiert ist. Das Gehäuse ist aus Makrolon, einem extrem stoßfesten, aber sehr leichten Polycarbonat. Sehfeld: 130 m • Druckwasserdicht: bis 5 m

☒ Modell auch ohne Kompass lieferbar

### NAVIGATOR 7x50 KOMPASS



Kraftvoll, sportlich und erlebnisrobust - so präsentiert sich der Skipper 7x50 K als professionelles Kompass-Glas mit vielen Top-Features zum lukrativen Preis. Das ideale Marine-Glas für den Hobby-Skipper, Charterer, Gelegenheitssegler oder Mitsegler! Sehfeld: 118 m • Dämmerungszahl: 18,7 Lichtstärke: 51 • Gewicht: 1125g Höhe: 140 mm • Druckwasserdicht: bis 2 m

☒ Modell auch ohne Kompass lieferbar

### NAVIGATOR 7x30 KOMPASS



Das weltweit erste kompakte Kompass-Fernglas überzeugt in Form und Funktion als idealer Begleiter des aktiven Wassersportlers. Sehfeld: 120 m • Dämmerungszahl: 14,5 Lichtstärke: 18 • Gewicht: 570 g Höhe: 106 mm • Druckwasserdicht: bis 5 m

☒ Modell auch ohne Kompass lieferbar

### COMMANDER XP 7x50 KOMPASS

Der Commander XP steht für technische Präzision in Höchstform. Eine Fülle von Innovationen wird Sie begeistern:

- Nano Protection
- ClicLoc-Augenmuschel System
- NBR-Longlife Gummiarmierung
- Lieferung in Mahagoni-Schatulle
- inkl. Schwimm- und Komfortträgerriemen

Sehfeld: 130 m • Dämmerungszahl: 18,7 Lichtstärke: 51 • Gewicht: 1145g Höhe: 157 mm • Druckwasserdicht: bis 10 m

☒ Modell auch ohne Kompass lieferbar

Sollten Sie sich vor dem Kauf Ihres Fernglases eingehender informieren wollen fragen Sie uns, wir nehmen uns Zeit und beraten Sie gern! Die aktuellen Preise teilen wir Ihnen auf Anfrage jederzeit gerne mit!

### SAFARI 8x22



Zusammengeklappt nicht größer als ein Päckchen Taschentücher ist das Safari 8x22 das ideale Freizeit-Glas. Die High-Contrast-Optik sorgt auch bei gleißendem Sonnenlicht für beste Sichtergebnisse. Spezielle Optiken mit Kontrast-Verstärkung lassen Sie unterwegs Situationen tiefschärfer genießen.

Sehfeld: 123 m • Dämmerungszahl: 13,3 Lichtstärke: 7,6 • Gewicht: 210g • Höhe: 94 mm

☒ Safari 8x22

### SKYHAWK 8x42



Der kompakte Birdwatching-Allrounder. Leistungsstark und vielseitig, um den Nomaden der Lüfte in jeder Beobachtungssituation optimal zu folgen! Die 8-fache Vergrößerung ist perfekt geeignet für vielfältige Beobachtungssituationen und überzeugt mit einer verminderten Übertragung der Handruhe auf das Bild. Sehfeld: 114 m • Dämmerungszahl: 18,3 Lichtstärke: 27,6 • Gewicht: 730g • Höhe: 162 mm

☒ Skyhawk 8x42

☒ Skyhawk 10x26



## VICTORINOX TASCHENMESSER

### HELMSMAN

- Feststellklinge mit Wellenschliff
- Phillips-Schraubenzieher
- Dosenöffner mit kl. Schraubenzieher
- Kapselheber mit Schraubendreher, Drahtabsolierer
- Stech-Bohr-Nähahle
- Ring, inox mit orangener Kordel
- Pinzette
- Zahnstocher
- Schüsselöffner mit Marlspieker

☒ EUR 29,50

### SKIPPER

Gleiche Ausstattung wie Modell Helmsmann jedoch zusätzlich:

- Kombizanger mit Drahtschneider und Hülsenpresser

☒ (ohne Abb.) EUR 42,00



### SWISS TOOL SPIRIT

Der Spirit wiegt nur 205 g ist aber trotzdem mit seinen 27 bis 38 Werkzeugen beziehungsweise Funktionen ein vielseitiges Werkzeug:

- Kombi-Spitzzange
- Schraubendreher 2, 3 und 6 mm
- Drahtschneider
- Kapselheber
- Kistenöffner
- Klinge mit Normal-Wellenschliff
- Schere, Metallfeile
- Metallsäge, Holzsäge
- Phillips-Schraubendreher 1+2
- Holzmeißel / Schaber
- Kabelmantel-Längsschneider
- etc.

☒ inkl. Gürteltasche, EUR 97,00





# SEEKARTEN

Wir halten Seekarten verschiedener hydrographischer Institute auf Lager. Unser Angebot umfasst amtliche britische, deutsche, französische, italienische und kroatische Seekarten, sowie Seekarten anderer amtlicher Institute. Darüber hinaus bieten wir noch eine große Anzahl von Sportbootkarten verschiedener Hersteller an.

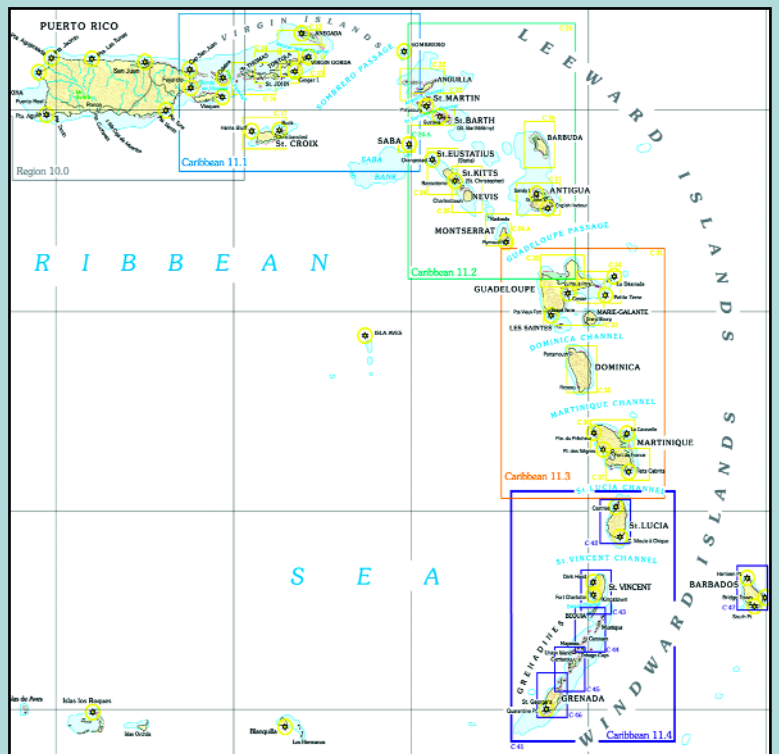
Leider ist es aus Platzmangel nicht möglich weitere Seekartenverzeichnisse in diesen Katalog aufzunehmen. Wir mailen, schicken oder faxen aber gerne die entsprechenden Blattsnitte für Ihren weltweiten Törn zu, damit Sie bequem eine Auswahl treffen können.



## KROATISCHE SPORTBOOTKARTEN

- Set Adria Nord (Triest-Zadar) 12 Blätter 1:100 000
- Set Adria Süd (Zadar-Dubrovnik) 17 Blätter 1:100 000
- je EUR **51,90**

## Nautische Veröffentlichungen



## CARIBBEAN YACHTING CHART

- Sets für Virgin-, Leeward- und Windward Islands, Puerto Rico je EUR **85,00**
- Set für Balearen (ohne Abbildung) EUR **85,00**
- Alle Sets inklusive elektronischer Seekarte auf CD-ROM.

## Delius Klasing Sportbootkarten



Delius Klasing bietet Seekarten, die optimal auf die besonderen Bedürfnisse der Sportschiffahrt zugeschnitten sind: praxisergebe Maßstäbe, klare farbige Kennungen und eine besonders **übersichtliche Darstellung** sind die wesentlichen Vorzüge der jährlich aktuellen Karten für die beliebten Reviere. In den Sportbootkarten sind die **Hafenpläne** enthalten. So hat man alle nautischen Informationen für das Ansteuern und Einlaufen in den Hafen im Blick. Einfache Navigationssoftware auf CD im Kartensatz enthalten.

Wer sich nicht jedes Jahr komplett neue Karten anschaffen will, für den stellen die jährlichen **Berichtigungen** eine gute Alternative dar. Preise auf Anfrage!

- Satz 1: Kieler Bucht und Rund Fünen** EUR **71,90**
- Satz 2: Mecklenburg-Vorpommern / Bornholm** EUR **56,10**
- Satz 3: Westküste Schweden** EUR **71,90**
- Satz 4: Großer Belt bis Bornholm** EUR **71,90**
- Satz 5: Kattegat** EUR **56,60**
- Satz 6: Limfjord - Skagerrak Dänische Nordseeküste** EUR **56,60**
- Satz 7: Adria 1 Venedig - Rijeka - Sibenik - Drvenik** EUR **51,30**
- Satz 8: Adria 2 Zirje - Split - Dubrovnik - Bar** EUR **51,30**
- Satz 9: Balearen Mallorca - Ibiza - Menorca - Form.** EUR **51,30**
- Satz 10: Bodensee** EUR **23,60**
- Satz 11: Ostküste Schweden 1 Simrishamn bis Mem** EUR **102,70**
- Satz 11: Ostküste Schweden 2 Mem bis Stockholm** EUR **123,30**

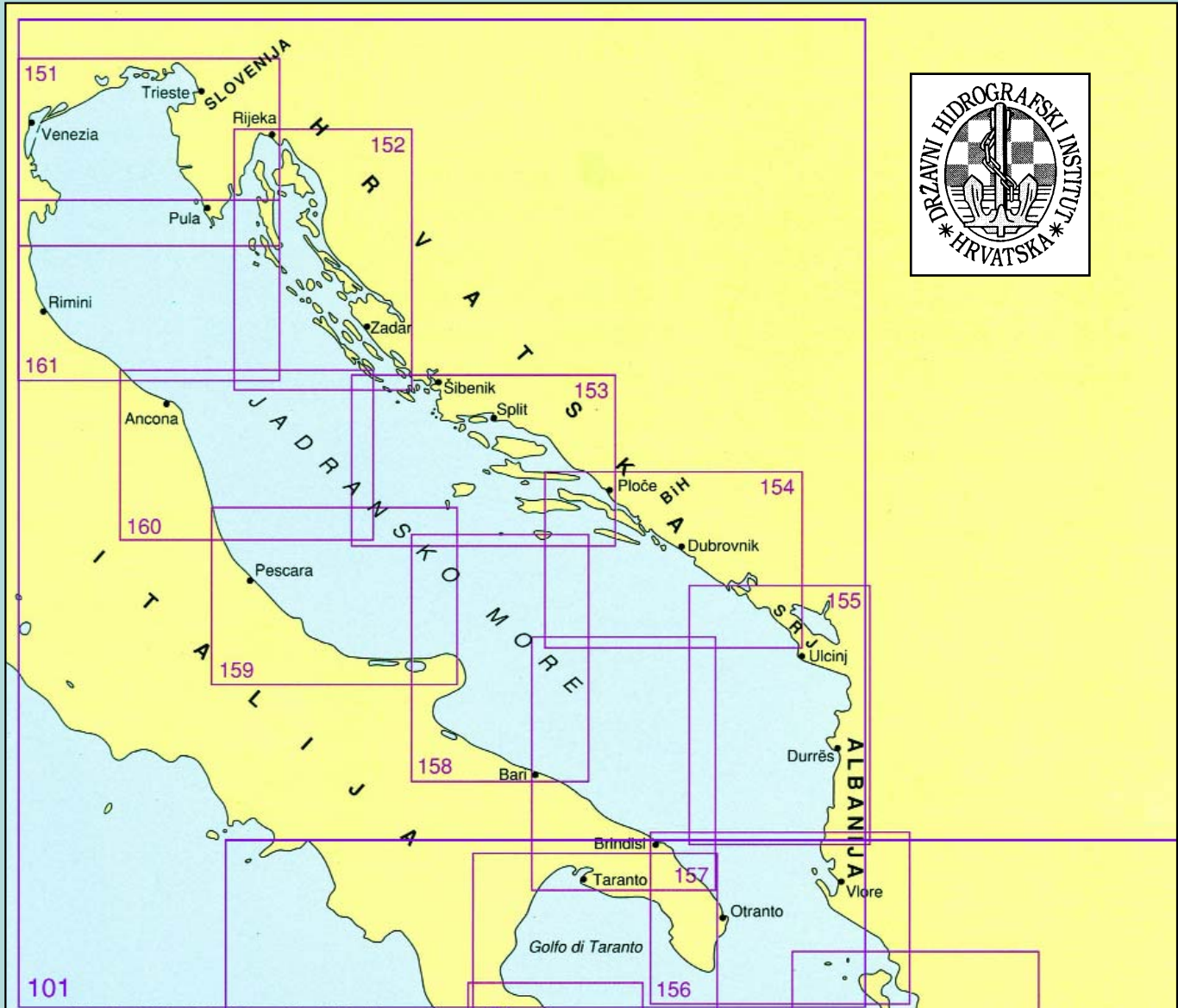
Jeder Satz Sportbootkarten in DIN A2-Kunststofftasche.

Da sich die Arbeit mit elektronischen Seekarten zunehmend durchsetzt weil sie komfortabel und sicher ist, gibt es alle Sportbootkarten auch digital auf CD-ROM für die Navigationssoftware **Vistanaut** oder **Yacht Navigator Premium 2.1** (siehe Kapitel Software). Im Vergleich zur entsprechenden Papierkarte verfügen die digitalen Sportbootkarten über mindestens doppelt so viele Maßstabebenen.

Digitale Sportbootkarte auf CD-ROM (ohne Abb.): ab EUR **30,80**



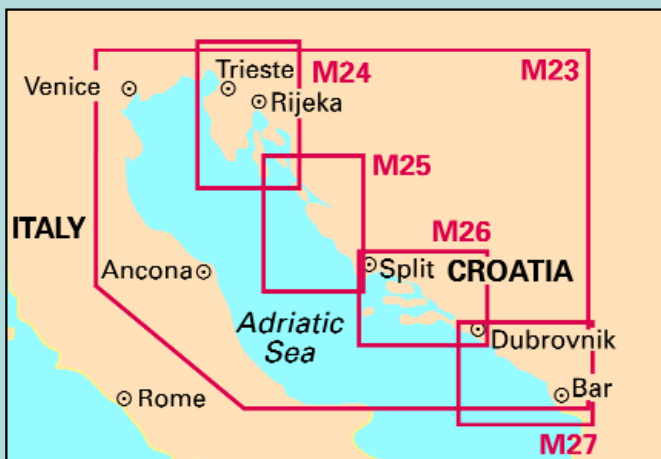
Hidrografski Institut Hrvatska



**HIDROGRAFSKI INSTITUT HRVATSKA**

je EUR **17,00**

Imray Sportbootkarten



**IMRAY SPORTBOOTKARTEN ADRIA**

je EUR **25,00**

**SEEKARTEN-KÖCHER**

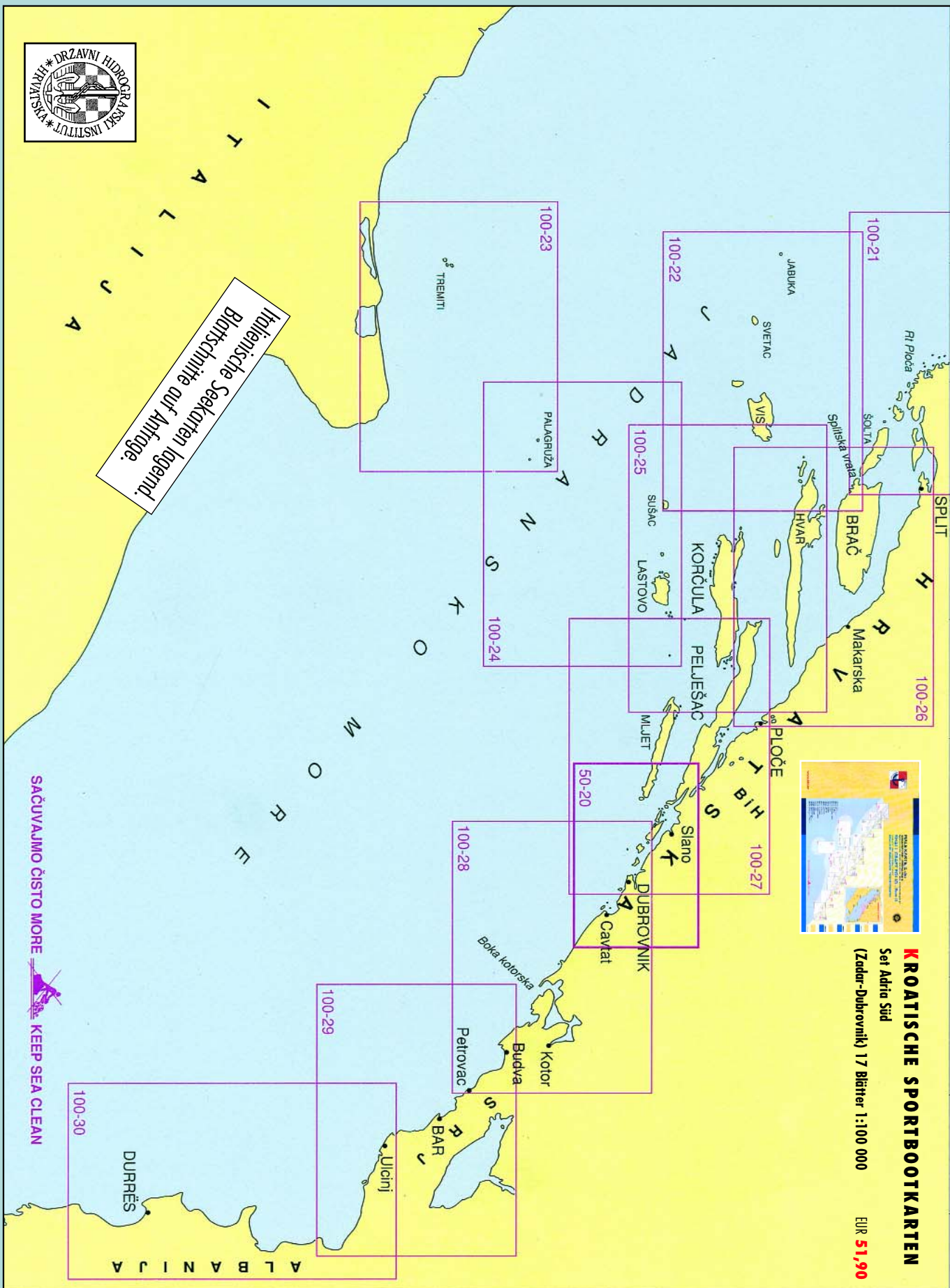
- teleskopartig zu verlängern von 620 mm - 1050 mm
- fest arretierbar
- Durchmesser 80 mm, Gewicht 390 g
- aus stabilem Polyethylen
- mit abnehmbarem Schraubdeckel
- zusätzlicher transparenter Deckel zur Aufnahme einer Beschriftung
- Farbe schwarz

je EUR **16,90**





Hidrografski Institut Hrvatska



**KROATISCHE SPORTBOOTKARTEN**  
 Set Adria Süd  
 (Zadar-Dubrovnik) 17 Blätter 1:100 000  
 EUR **51,90**

HIDROGRAFSKI INSTITUT HRVATSKA

je EUR 17,00



Hidrografski Institut Hrvatska

**Italienische Seekarten legend:**  
Blattschnitte auf Anfrage.

**Set Adria Nord** (Triest-Zadar) 12 Blätter 1:100 000

**Set Adria Süd**

**KROATISCHE SPORTBOOTKARTEN**  
EUR 51,90

SAČUVAJMO ČISTO MORE KEEP SEA CLEAN

**DRŽAVNI HIDROGRAFSKI INSTITUT HRVATSKE**

je EUR 17,00

HIDROGRAFSKI INSTITUT HRVATSKA

je EUR 17,00

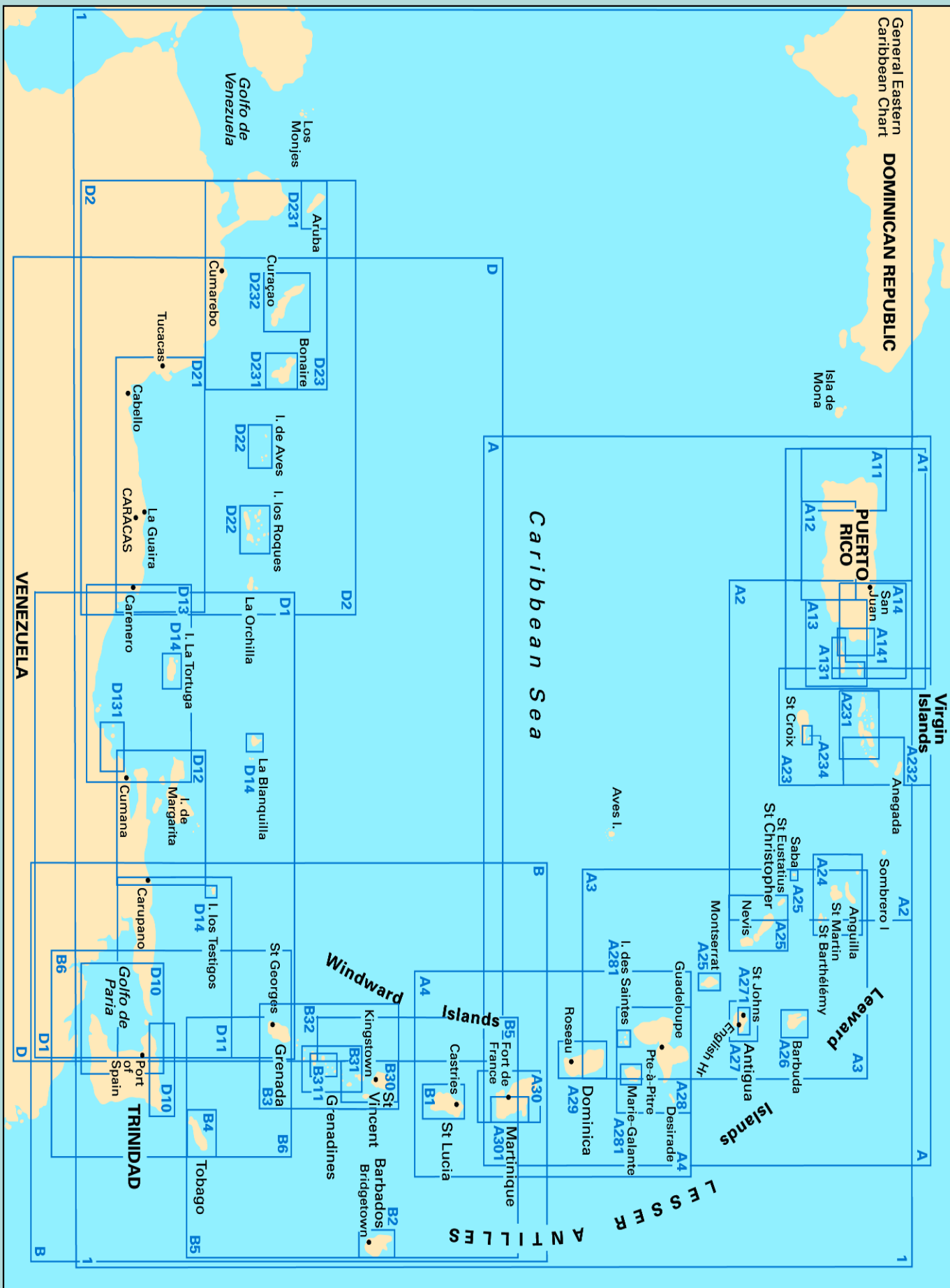
Portofreie Lieferung ab € 45,00

Portofreie Lieferung ab € 45,00

Portofreie Lieferung ab € 45,00



Imray Sportbootkarten

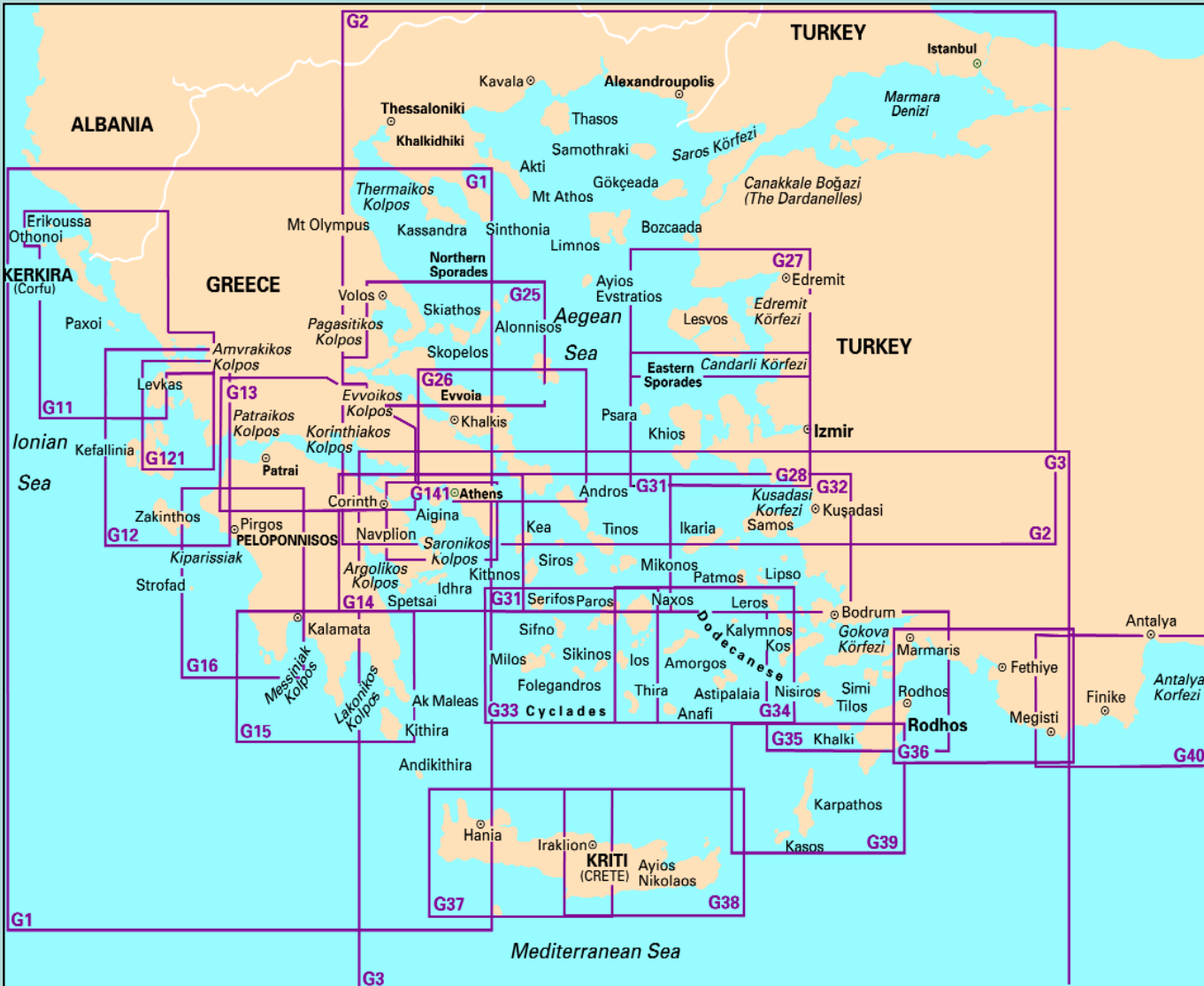
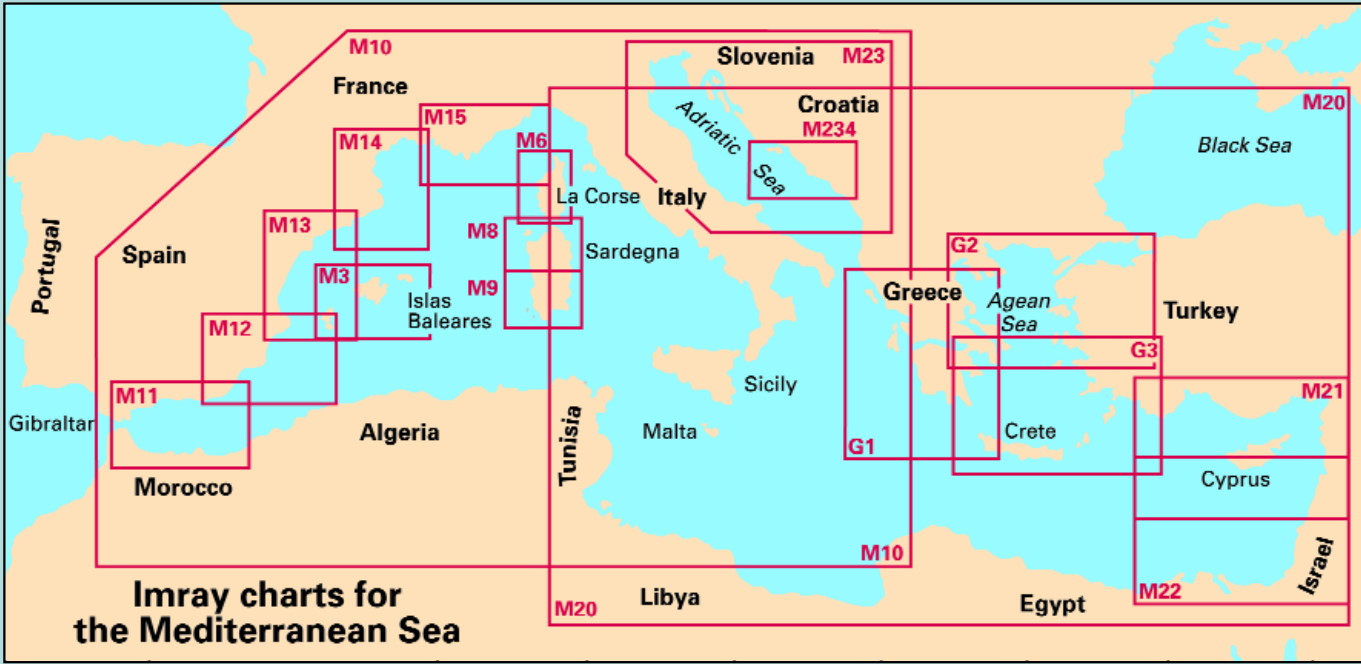


IMRAY SPORTBOOTKARTEN

je EUR 25,00



Imray Sportbootkarten



IMRAY SPORTBOOTKARTEN

je EUR 25,00

Portofreie Lieferung ab € 45,00

Portofreie Lieferung ab € 45,00

Portofreie Lieferung ab € 45,00

**Versandkosten EU:** Innerhalb der EU verrechnen wir für Verpackung und Versand pauschal:

- **EUR 2,70** bei einem Bestellwert bis EUR 7,50
- **EUR 3,70** bei einem Bestellwert bis EUR 44,99

**Versandkostenfrei ab einem Bestellwert von EUR 45,00\***

\* Bitte beachten Sie folgende Bestimmungen zu unseren Versandpauschalen:

- Bei einer Bestellung von gerollten Karten zB. Poster oder Seekarten verrechnen wir einen Zuschlag von € 3,00 je Lieferung (unabhängig von der Anzahl der Karten oder Poster).
- Eventuell anfallende Sonderspesen (Expressgebühren, Sperrgut) werden gesondert verrechnet.

**Versandkosten Nicht-EU:** Der Versand in Länder, die nicht Mitglied der EU sind, erfolgt nur gegen Vorauszahlung oder Kreditkartenbezahlung. Die Versandkostenfreigrenze muss bei Lieferungen in Länder die nicht Mitglied der EU sind leider entfallen. Es gelten dieselben Bestimmungen wie bei Lieferungen innerhalb der EU. Außerhalb der EU verrechnen wir für Verpackung und Versand:

- **EUR 5,70** bei einem Bestellwert bis EUR 7,49
- **EUR 7,70** ab einem Bestellwert von EUR 7,50

**Bestellungen:** Wir freuen uns über Bestellungen per Bestellkarte, Brief, Fax, Telefon, e-mail und über unseren webshop auf [www.freytagberndt.com](http://www.freytagberndt.com).

**Bezahlung:** Sollten Sie per Rechnung bezahlen wollen, benötigen wir eine schriftliche Bestellung (Fax, Bestellkarte, e-mail). Wir behalten uns den Versand gegen Vorkassa vor. Kreditkartenverrechnung ist für VISA, DINERS, MASTERCARD und JCB möglich. Unsere Rechnungen sind ohne Skonto spesenfrei zu bezahlen. Bei Zielüberschreitung behalten wir uns vor Verzugszinsen zu verrechnen. Alle Lieferungen erfolgen unter Eigentumsvorbehalt bis zur Bezahlung aller offenen Rechnungen.

**Preise:** Bei den in diesem Katalog angegebenen Preisen deutschsprachiger Titel handelt es sich um die gebundenen österreichischen Verkaufspreise. Lieferungen nach Deutschland werden zum gebundenen deutschen Verkaufspreis fakturiert. Die Umsatzsteuer ist in den Katalogpreisen bereits enthalten. Bei Büchern und Karten aus dem Ausland muss mit Wechselkursänderungen gerechnet werden. Preisänderungen, Druckfehler und Irrtümer behalten wir uns vor. Die Preise in diesem Katalog stellen daher kein verbindliches

Angebot dar. Den jeweils gültigen Verkaufspreis erhalten Sie gerne in einem verbindlichen Anbot oder natürlich bei telefonischer Anfrage.

**Lieferbarkeit:** Sollten Teile Ihrer Bestellung nicht sofort lieferbar sein, teilen wir Ihnen dies rechtzeitig unter Angabe der Lieferzeit mit. Zudem sind wir natürlich immer bemüht geeigneten Ersatz zu liefern. Bei Katalogware sind Nachlieferungen und Teillieferungen selbstverständlich portofrei.

**Stornierungen:** Sofern Sie Ihre Bestellung nicht ausdrücklich stornieren, gilt diese weiterhin als aufrecht. Stornierungen können nur dann kostenfrei akzeptiert werden, wenn dies vor der Übergabe an den Beförderer erfolgt. Später sind bei ungeöffneter Verpackung die Versandkosten zu tragen.

**Umtausch:** Rücksendungen zum Umtausch oder zu Gutschrift können wir nur dann akzeptieren, wenn sie innerhalb von 8 Tagen nach Erhalt der Ware erfolgen und postalisch freigemacht sind. Die zurückgesandte Ware muss in verkaufsfähigem Zustand sein. Artikel die wir extra für Sie bestellt haben sind vom Umtausch ausgeschlossen. Software und DVDs können nur bei einem technischen Defekt oder originalverpackt umgetauscht werden.

**Postversand:** Wir versenden per Post und auf Wunsch durch Expressdienste. Bestellte Ware wird von uns sorgfältig verpackt. Unsere Lieferverpflichtung ist mit Übergabe Ihrer Bestellung an die Post oder den Expressdienst erfüllt. Alle Lieferungen erfolgen auf Rechnung und Gefahr des Empfängers. Beanstandungen können wir nur innerhalb von acht Tagen nach Zustellung der Sendung berücksichtigen. Transportschäden gehen zu Lasten der Beförderungsunternehmen (Post, Spediteur, usw.) und sind vom Empfänger beim Beförderer zu reklamieren.

**Abos:** Stornierungen von Abos müssen fristgerecht einen Monat vor der Verlängerung bzw. der Auslieferung erfolgen. Stornos die uns später erreichen, erfolgen daher automatisch für den nächstmöglichen Termin.

**Seekarten:** Kein Hersteller von Kartenwerken garantiert die Fehlerfreiheit der von ihm herausgegebenen (See-)Karten. Die absolute und uneingeschränkte Übereinstimmung mit den tatsächlichen Verhältnissen ist keine zugesicherte Eigenschaft der Karten.

**Abbildungen:** Artikel können bei Auslieferung ein abweichendes Aussehen haben.

**Katalog:** Auf Wunsch senden wir Ihnen diesen Katalog jährlich gratis zu. Sollten Sie an einem weiteren Bezug kein Interesse haben oder umgezogen sein, so bitten wir Sie, uns dies mitzuteilen.

**Gerichtsstand:** Gerichtsstand und Erfüllungsort ist für beide Teile Wien.



## Bestellkarte Österreich

Ich (wir) bestelle(n) bei **freytag & berndt**, A-1010 Wien, Kohlmarkt 9 (bitte in Druckschrift ausfüllen):

| Stück | Seite | Autor | Titel | Preis |
|-------|-------|-------|-------|-------|
|       |       |       |       |       |
|       |       |       |       |       |
|       |       |       |       |       |
|       |       |       |       |       |
|       |       |       |       |       |

Name: \_\_\_\_\_

Strasse: \_\_\_\_\_

PLZ: \_\_\_\_\_ Ort: \_\_\_\_\_ Datum: \_\_\_\_\_

Telefon Nr.: \_\_\_\_\_

Kundennummer (siehe Adressfeld): \_\_\_\_\_ Unterschrift: \_\_\_\_\_

Postkarte

Bitte  
ausreichend  
frankieren

**freytag & berndt**

Reisebuchhandlung

Kohlmarkt 9  
A-1010 Wien



## Bestellkarte Deutschland

Ich (wir) bestelle(n) bei **freytag & berndt**, D-93047 Regensburg, Kohlenmarkt 1 (bitte in Druckschrift ausfüllen):

| Stück | Seite | Autor | Titel | Preis |
|-------|-------|-------|-------|-------|
|       |       |       |       |       |
|       |       |       |       |       |
|       |       |       |       |       |
|       |       |       |       |       |
|       |       |       |       |       |

Name: \_\_\_\_\_

Strasse: \_\_\_\_\_

PLZ: \_\_\_\_\_ Ort: \_\_\_\_\_ Datum: \_\_\_\_\_

Telefon Nr.: \_\_\_\_\_

Kundennummer (siehe Adressfeld): \_\_\_\_\_ Unterschrift: \_\_\_\_\_

Postkarte

Bitte  
ausreichend  
frankieren

**freytag & berndt**

Reisebuchhandlung

Kohlenmarkt 1  
D-93047 Regensburg