




MICHAEL REIMER / WOLFGANG TASCHNER  
**HÜTTENWANDERN ZWISCHEN ALLGÄU UND BERCHTESGADEN**  
 Die schönsten Hüttenwanderungen in den bayerischen und angrenzenden tiroler Bergen werden in diesem Band mit allen wichtigen Informationen für die Tour beschrieben. Darüber hinaus geben die Autoren einen Einblick in den Hüttenalltag und viele Hinweise für das Hüttenwandern mit Kindern.  
 ▲ 144 Seiten, kartoniert, mit 140 Abbildungen, EUR **18,40**




ROTHER WANDERFÜHRER  
**ALP- UND HÜTTENWANDERUNGEN ALLGÄUER ALPEN**  
**50 Touren zwischen Oberstaufen und Lechtal**  
 Neben genauen Angaben zu den Hütten finden Sie wertvolle Tipps für alternative Zugänge und spannende Routenerweiterungen: lockende Hüttenberge und Übergänge zu benachbarten Berghütten.  
 ▲ 176 Seiten, kt., 100 Farbfotos, Wanderkärtchen, EUR **15,30**  
**Erscheinungstermin: Herbst 2007**




DIETER BUCK  
**ALLGÄU Sagen und Mythen entdecken**  
 Das Allgäu ist nicht nur berühmt für seine schöne Landschaft, sondern auch reich an Sagen und Mythen. Zu den verschiedenen Schauplätzen dieser Sagen führen 35 ausgewählte Erlebnis-Wanderungen im Bereich der Allgäuer und Ammergauer Alpen sowie des Alpenvorlands. Es finden sich leichte Wanderungen, wie die Umrundung des Niedersonthofer Sees, aber auch anspruchsvolle Bergtouren, etwa auf den Säuling, einem alten Hexentanzplatz.  
 ▲ 96 Seiten, kartoniert, 60 Abbildungen, 30 Karten, EUR **13,90**




GABY FUNK  
**HÜTTENWANDERN IN DEN ALLGÄUER UND LECHTALER ALPEN**  
 Gaby Funk stellt 35 Hütten und verschiedene Wege vor: leichte für Familien und anspruchsvolle für Bergwanderer.  
 DIETER SEIBERT  
**LEICHTE BERGWANDERUNGEN IN DEN ALLGÄUER UND LECHTALER ALPEN**  
 ▲ je 144 Seiten, kartoniert, Farabbildungen, EUR **20,60**




ACHIM PASOLD  
**ALLGÄU incl. Tannheimer Tal**  
 In dem bis dato umfangreichsten Topokartenführer sind neben den lohnenden talnahen Klettergärten, den alpinen Zielen im Allgäuer Zentralkamm sowie den in den letzten Jahren erschlossenen Genussklettereien um die Mindelheimer Hütte, als Zugabe noch die besten Routen in den beliebten Tannheimer Bergen aufgeführt. Alle wichtigen Fakten wie Zustieg, Routencharakter, Absicherung, Abstieg usw. werden in klaren Worten beschrieben.  
 ▲ 272 Seiten, kartoniert, 60 Topos, EUR **23,50**



MARCUS LUTZ / ROBERT HEILAND  
**AMMERGAU Alpine Klettereien & Klettergärten**  
 Der neue Standard für das Ammergau liegt nun in einer zeitgemäßen Bearbeitung vor. Sämtliche Klettergärten vom Füssen und Oberammergau, alpine Ziele vom Säuling über den Geiselstein bis zum Schönleiterschrofen. Insgesamt ein in weiten Kreisen zu Unrecht vernachlässigtes Gebiet, mit oft fantastischen Routen und einem Fels der sich selbst vor dem viel gepriesenen Wettersteinkalk nicht zu verstecken braucht.  
 ▲ 200 Seiten, kartoniert, 44 Topokarten, EUR **20,50**



GÜNTER DURNER / MICHAEL ADELBERT  
**SPORTKLETTERN Allgäu Oberland Tirol**  
 Dieser Sportkletterführer bietet Ihnen: 41 Sportklettergebiete mit über 3.700 Routen in allen Schwierigkeitsgraden, detaillierte Übersichtskarten zur Orientierung, benutzerfreundliches, kompaktes Ringbuch im modernen Design.  
 ▲ 240 Seiten, Topos, Fotos, EUR **23,20**



BERND RÖMMLT / WILLI SCHWENKMEIER  
**BERCHTESGADENER ALPEN**  
 Der Fotograf Bernd Römmelt hat mehrere Jahre lang in allen Jahreszeiten diese Berge erstriegen und mit seiner Kamera den einzigartigen Reiz der Berchtesgadener Alpen in Fotos festgehalten. Willi Schwenkmeier erzählt mit gewohnt lockerer Schreibe von der Geschichte und den Sehenswürdigkeiten des Berchtesgadener Landes.  
 ▲ 160 Seiten, 100 Fotos, EUR **41,00**




BRUCKMANN WANDERN KOMPAKT  
**OSTALLGÄU und Tannheimer Berge**  
 Kaum eine Region bietet Ihnen eine solch abwechslungsreiche Tourenpalette: vorbei an malerischen Seen und über sanfte Hügel im Ostallgäuer Alpenvorland bis hinauf zu den Hochgipfeln der Allgäuer und Ammergauer Alpen und Tannheimer Berge. Bernhard Irlingers Auswahl von 30 Touren reicht von einfachen Wegen durch die Vorberge über Wanderungen durch alpines Gelände bis zu anspruchsvollen Gipfelbesteigungen für erfahrene Bergsteiger.  
 ▲ 144 Seiten, Kartenskizzen, zahlreiche Farbfotos, EUR **12,30**




MARK ZAHEL  
**BERCHTESGADENER ALPEN**  
 Dieser aktuell recherchierte Tourenführer präsentiert Ihnen in den Berchtesgadener Alpen sowie in den angrenzenden Loferer und Leoganger Steinbergen 60 detailliert beschriebene Bergtouren. Er enthält alle Klassiker sowie viele Geheimtipps. Ein neues, differenziertes Bewertungssystem der Anforderungen, Kartenskizzen und viele Tipps für Varianten und Kombinationsmöglichkeiten machen diesen Tourenführer zum unentbehrlichen Begleiter.  
 ▲ 192 Seiten, kartoniert, mit 180 Abbildungen, EUR **20,50**



BRUCKMANN WANDERN KOMPAKT  
**ALLGÄU BODENSEE SCHWARZWALD FRÄNKISCHE SCHWEIZ**  
**Wandern mit Kindern**  
 Je 25 Abenteuer-Wanderungen machen Ihre Kinder spielerisch mit der Natur vertraut.  
 ▲ 96 Seiten, kt., Fotos, je EUR **9,20**



ROTHER WANDERFÜHRER  
**BERCHTESGADENER LAND**  
 Das in diesem Führer vorgestellte Wandergebiet ist durch ein dichtes Netz von Wegen, Hütten, Almen, aber auch durch einige Seilbahnen erschlossen. Entsprechend vielseitig sind die beschriebenen Touren, die sich sowohl in den Tälern sowie im Vor- und Mittelgebirgsbereich als auch in den höheren Gipfellagen bewegen. Alle Wanderungen können auch vom untrainierten bis mäßig geübten Bergwanderer durchgeführt werden.  
 ▲ 128 Seiten, kartoniert, 57 Fotos, Karten, EUR **11,20**



GABY FUNK  
**ALLGÄU Höhenwege, Gipfelziele, Klettersteige**  
 Vom äußerst beliebten West- und Ostallgäu, dem Hauptkamm, bis ins Kleinwalser und Tannheimer Tal erstreckt sich die Auswahl der gemütlichen, familienfreundlichen Touren und Panoramawege über einfache Gipfelziele bis hin zu langen Höhenwegen, anspruchsvollen Überschreitungen oder anstrengenden Klettersteigen. Dieser Tourenführer stellt eine Auswahl der 35 schönsten Panoramawege, Gipfelziele und Klettersteige der Allgäuer Alpen detailliert und übersichtlich vor.  
 ▲ 192 Seiten, kartoniert, 180 Abbildungen, EUR **20,50**




ROTHER WANDERBUCH  
**BERCHTESGADENER und Chiemgauer Wanderberge**  
 Sepp Brandl präsentiert die 50 schönsten Touren, wobei die Palette der Tourentipps von einfachen, kinderfreundlichen Tageswanderungen bis zu anspruchsvollen Gipfelzielen reicht. Ausführliche Routenbeschreibungen, reiche Bebilderung, aussagekräftige Kartenausschnitte, Höhenprofile und Hintergrundinfos machen Appetit auf die vorgestellten Touren.  
 ▲ 176 Seiten, kartoniert, 124 Farbfotos, EUR **14,30**





**ROTHER WANDERFÜHRER**  
**FICHELGEBIRGE** Steinwald und Frankwald  
 Bis vor 15 Jahren bayerisches Grenzland, ist Bayerns Nordosten nun für viele zum Durchgangsland in die neuen Bundesländer und nach Tschechien geworden. Dieses Büchlein möchte die vielen Durchreisenden dazu bringen, einmal abzuzweigen und zu bleiben in dieser Naturlandschaft, die sich vieles von ihrer Ursprünglichkeit und unverbauten Schönheit bewahrt hat.

▲ 128 Seiten, kt., 76 Farbfotos, Wanderkärtchen, EUR 12,20



**DUMONT AKTIV**  
**PFaffenwinkel und WERDENFELSER LAND**

35 Touren zu den schönsten Wanderzielen im Pfaffenwinkel. Zu jeder Routenbeschreibung gibt es vorab genaue Angaben über Dauer, Anspruch, Wegbeschaffenheit, Karten, Einkehrmöglichkeiten, Anfahrtswege, Hinweise auf Besonderheiten einer Tour. Die detaillierten und zuverlässigen Karten wurden speziell für diese Touren entwickelt.

▲ 168 Seiten, kt., 40 Farbfotos, 36 Wanderkärtchen, EUR 12,40



**KOMPASS WANDERBUCH**  
 Jeder Band der Kompass Wanderführer bietet ca. 50 Wandervorschläge. Die Routenwahl erstreckt sich von kinderfreundlichen Ausflügen über einfache Gipfelbesteigungen bis hin zu Kondition fordernden Überschreitungen in steilem Fels und Gras. Jede Tourenbeschreibung wird durch eine kartographische Tourskizze ergänzt.

**ALLGÄU - ALLGÄUER ALPEN**  
**AMMERGAUER ALPEN**  
**BERCHTESGADENER LAND**  
**CHIEMGAU**  
**PFaffenwinkel**  
**TÖLZER LAND - ISARWINKEL**  
**RUND UM DIE ZUGSPITZE**

▲ 128 Seiten, spiralisiert, Kartenskizzen, Fotos, EUR 11,95



**BRUCKMANN DVD**  
**DER HEILBRONNER WEG**

Der berühmteste Höhenweg in den Allgäuer Alpen  
 Dieser Film gibt sowohl Einsteigern als auch Kennern viele nützliche Informationen für die Planung und Durchführung dieser Tour.


▲ DVD, EUR 20,60



**BERNHARD POLLMANN**  
**LEICHTER WANDERUNGEN IN SÜDDEUTSCHLAND**

Wandern ist für Sie entspannender Genuss? Dann kommen Sie jetzt voll Ihre Kosten. Die 40 schönsten Tal- und Höhenwanderungen in Süddeutschland präsentiert dieser praktische Führer: Ob Bayerischer Wald, Fränkische Schweiz, Allgäu, Fichtelgebirge, Schwäbische Alb, Schwarzwald, Bodensee, Spessart oder Nationalpark Berchtesgaden - alle Wanderungen folgen leichten, gut ausgeschilderten Wegen.


▲ 144 Seiten, kartoniert, 120 Abbildungen, EUR 13,40



**ROTHER WANDERFÜHRER**  
**ALTMÜHLTAL**  
 Ries - Jura - Fränkisches Seenland

**ISARWINKEL**  
 Bad Tölz - Lenggries - Kochel

▲ 144 Seiten, kt., 73 Farbfotos, Wanderkärtchen, je EUR 12,20



**ROTHER WANDERFÜHRER**  
**BODENSEE NORD** mit südlichem Oberschwaben  
 Neben klassischen Uferetappen auf dem stimmungsvollen Bodensee-Rundwanderweg bietet dieser Führer eine reiche Auswahl an wenig begangenen Wegen im hügeligen, harmonischen Hinterland. Alles in allem gestaltet sich die Fruchtkammer Bodensee als ein Reich für Genießer, eine Ausflugsregion für alle Jahreszeiten, erschlossen durch ein vorbildliches Wanderwegesystem.

▲ 128 Seiten, kt., 60 Farbfotos, Wanderkärtchen, EUR 13,30

## Deutschland Nord/Mitte/Ost



**DUMONT AKTIV**  
**WANDERN AN DER MOSEL**  
 ▲ 168 Seiten, kartoniert, Abbildungen, Karten, EUR 12,40

**KOMPASS WANDERBUCH**  
**ZWISCHEN NORD- UND OSTSEE**  
 ▲ 128 Seiten, spiralisiert, Karten, Farbfotos, EUR 11,95

**DUMONT AKTIV**  
**WANDERN IN DER SÄCHSISCHEN SCHWEIZ**  
 ▲ 152 Seiten, kartoniert, 30 Touren, Karten, EUR 12,40

**KOMPASS WANDERBUCH**  
**INSEL SYLT**  
 ▲ 128 Seiten, spiralisiert, Karten, Farbfotos, EUR 11,95


**DUMONT AKTIV**  
**WANDERN AUF DER SCHWÄBISCHEN ALB**  
 ▲ 152 Seiten, kartoniert, 30 Touren, Karten, EUR 12,40



**SEBASTIAN SCHWERTNER**  
**KLETTERFÜHRER FRANKENJURA**

**Band 1:** Leinleirtal, Wiesenttal, Gößweinstein, Klumpertal, Püttlachtal, Weiherbachtal, Ailsbachtal, Paradiesttal, Kaiserbachtal, Kleinziegenfelder Tal, Staffelfberg, Scheßlitzer Gebiete, Bärental, Zillertal!  
**Band 2:** Walberla, Trubachtal, Betzensteiner Gebiet, Pegnitztal, Spieser Gebiet, Schnaittacher Gebiet, Hirschbachtal, Krottenseer Forst, Königsteiner Gebiet, Lehental, Högenbachtal, Förrenbachtal und das Lauterachtal!

▲ jeder Band: ca. 410 Seiten, kt., Farbfotos, EUR 20,50



**KURT ALBERT**  
**FRANKENJURA Fight Gravity**

Über 200 Seiten Infos, Geschichten und Portraits aus dem besten Klettergebiet der Welt! Von den ersten Felsbesteigungen, über die Erfindung des Rotpunkt-Gedankens bis zum Bouldertrend.

▲ Format: 22,5 x 31,5 cm, Farbfotos, EUR 41,10

Während der Recherchen zum gleichnamigen Bildband sind sensationelle Filmaufnahmen aufgetaucht. Ein einmaliges Zeitdokument.

▲ DVD, Laufzeit: 60 Minuten, EUR 25,90



**DUMONT AKTIV**  
**ERZGEBIRGE**

Der neue DuMont aktiv Wanderführer stellt die Wanderregion Erzgebirge einleitend mit den wichtigsten Informationen für die Vorbereitung eigener Touren dar. Dazu gehören Auskünfte über die erforderliche Ausrüstung, Tipps zu Wanderkarten oder die beste Wandersaison. Stimmungsvolle Betrachtungen über schroffe Felsen, spezielle Kartoffelpuffer, Nussknacker oder über die Jahrhunderte des Bergbaus runden die Informationsfülle ab.


▲ 156 Seiten, Kartenskizzen, zahlreiche Farbfotos, EUR 12,40



**ROTHER WANDERFÜHRER**  
**ERZGEBIRGE** mit Elstergebirge

Unter den Tausenden Kilometern von Wanderwegen hat der Autor 50 Touren ausgewählt. Sie verteilen sich über die ganze Region, nicht selten werden auch Wege abseits der offiziellen Markierungen beschrieben, die zu eher verborgenen und unbekannteren Naturschönheiten leiten. Einige ausgesuchte Wanderungen führen auch ins tschechische Böhmen und das kleine Elstergebirge.

▲ 160 Seiten, kartoniert, 91 Farbabbildungen, EUR 13,30



**ROTHER WANDERFÜHRER**  
**ELBSANDSTEINGEBIRGE**

Die breite Palette des Tourenangebotes reicht von beschaulichen Spaziergängen in den grünen Auenwäldern der Elbe bis hin zu bestens versicherten Steigen in der bizarren Türmewelt der Sandsteinfelsen. Alle Wanderwege in der Sächsischen Schweiz sind sehr gut markiert und instandgehalten. Die vorgeschlagenen Wanderungen verbinden in idealer Weise den Besuch kultureller Zeugnisse mit dem Erlebnis dieser einmaligen Landschaft.


▲ 128 Seiten, kt., Kartenskizzen, 56 Farbfotos, EUR 12,20



ROTHER WANDERFÜHRER

- EIFEL**
- ELSASS**
- HAMBURG** Holsteinische Schweiz bis Lüneburger Heide
- HUNSRÜCK** mit Naturpark Saar-Hunsrück
- HARZ** mit Kyffhäuser
- KRAICHGAU** Heuchelberg, Stromberg, Enz- und Neckartal
- ODENWALD**
- SPESSART**

- EUR 12,20
- EUR 12,20
- EUR 11,20
- EUR 11,20
- EUR 11,20
- EUR 13,30
- EUR 11,20
- EUR 11,20




ROTHER WANDERFÜHRER

**BERGISCHES LAND** und Jungholz

Die in Bergisch Gladbach beheimatete Autorin Sabine Keller hat für diesen Rother Wanderführer 50 leichte Wanderungen von 2 bis 4 1/2 Stunden Dauer zusammengestellt, wobei sie den einzelnen Touren wertvolle Hinweise zu Tourencharakter, Einkehrmöglichkeiten und Sehenswürdigkeiten vorangestellt hat. Die genauen Tourenbeschreibungen sind mit ansprechenden Farbfotos illustriert und durch Wanderkarten mit eingezeichnetem Routenverlauf ergänzt.

▲ 160 Seiten, kartoniert, 100 Farbfotos, EUR 13,30



ROTHER WANDERFÜHRER

**RUND UM BERLIN**

Von der Ruppiner Schweiz bis in den Spreewald Zur Erkundung dieser abwechslungsreichen Landschaft mit Seen und Alleen, Feldern und Wäldern bietet das Buch 50 Rund- und Streckenwanderungen, die die großartige Erholungslandschaft erschließen. Die Ausgangspunkte aller Touren sind mit öffentlichen Verkehrsmitteln zu erreichen.

▲ 144 Seiten, kt., 60 Farbfotos, Wanderkärtchen, EUR 13,30  
Erscheinungstermin: Sommer 2007



KOMPASS WANDERFÜHRER

**BERLIN SÜD**

Havelseen - Fläming - Dahmeseen - Unterspreewald In 50 Wandervorschlägen leitet dieser Führer durch die abwechslungsreichen Natur- und Kulturlandschaften des Berliner Raums südlich der Spree. Mehr als 100 Seen, stille Wiesentäler, aussichtsreiche Höhenzüge und mehrhundertjährige Wälder, Burgen und hübsche Dörfer prägen dieses einzigartige Ensemble aus Natur und Kultur.

▲ 128 Seiten, spiralisiert, Karten und Farbfotos, EUR 11,95



ALEXANDER SCHMALZ-FRIEDBERGER

**SCHWARZE SÄULEN** Kletterführer Mayen

Über 700 Routen in allen Schwierigkeitsgraden, verteilt auf drei Klettergebiete mit Routenlängen bis über 30m.


▲ EUR 22,00

GERALD KRUG

**DICKES B** Kletterführer Berlin – Brandenburg

Klettern an Bunkern, Brücken, Klettertürmen und Findlingen.

▲ EUR 20,80




ROTHER WANDERFÜHRER

**KURHESSEN**

Nordhessisches Bergland zw. Kassel und Marburg Das nordhessische Bergland zwischen Kassel und Marburg, auf dem historischen Territorium des ehemaligen Kurfürstentum Hessen, bildet im Herzen Deutschlands eine dicht zusammenhängende Gruppe von Mittelgebirgen. Stille Schönheit und Waldreichtum sind die Merkmale der Region.

▲ 144 Seiten, kt., Farbfotos, 50 Wanderkärtchen, EUR 13,30



STEFFEN HAMMER

**HOHES VENN & Monschauer Land**

12 Wanderungen durch dieses Gebiet sind in diesem Buch ausführlich beschrieben und durch detaillierte Karten ergänzt. Neben der Wegbeschreibung bietet der Wanderführer gleichzeitig noch Interessantes über die Natur, Kultur und Geschichte der Region. Die 3-18 km langen Touren decken alle Schwierigkeitsgrade ab. Somit eignet sich das Buch sowohl für Gelegenheits- als auch für geübte Wanderer. Außerdem sind zu einigen Routen zusätzliche Varianten angegeben.

▲ 160 Seiten, kartoniert, Fotos, EUR 10,30



STEFFEN HAMMER

**JAKOBSWEG VON DARMSTADT UND ASCHAFFENBURG NACH FREIBURG**

Aus ganz Europa laufen und liefen Jakobswege fächerartig in Richtung der Pyrenäen zusammen, um sich hinter diesem Grenzgebirge zu vereinen und in Form eines einzigen Jakobswegs, des Camino Francés, zum Grab des Apostels Jakobus zu führen. Der vorliegende Jakobsweg beginnt in Aschaffenburg am Rande des Spessarts und endet in Freiburg im Schwarzwald.

▲ 154 Seiten, kartoniert, zahlreiche Abbildungen, EUR 13,30




WANDERN KOMPAKT

**LÜNEBURGER HEIDE**

Bernhard Pollmann empfiehlt 35 wunderschöne Wandertouren durch die Lüneburger Heide, die Begriff einer einzigartigen Bilderbuchlandschaft und gleichzeitig bestens erschlossenes Wandergebiet ist. Der unerschöpfliche Routenreichtum zwischen violetten Heidefeldern und dunklen Wacholderwäldern verzaubert den Besucher immer aufs Neue und lädt zum wiederholten Entdecken ein.

▲ 144 Seiten, kartoniert, ca. 80 Abbildungen, EUR 12,30



ROTHER WANDERFÜHRER

**FRÄNKISCHE SCHWEIZ**

mit Oberem Maintal und Hersbrucker Schweiz

Die Fränkische Schweiz ist ideales Wanderland: Hier unterwegs zu sein auf Schusters Rappen ist beschaulich und entspannend und so abwechslungsreich wie die Landschaft selbst. Dieser Wanderführer bietet mit 50 ausgesuchten Touren - von netten Spaziergängen bis zu ausgedehnten Tageswanderungen - die Möglichkeit, dieses landschaftliche Kleinod zu allen Jahreszeiten wandernd zu entdecken.

▲ 144 Seiten, kt., 72 Farbfotos, Wanderkärtchen, EUR 12,20




BERNHARD POLLMANN

**LEICHTE WANDERUNGEN IN OSTDEUTSCHLAND**

Die 40 schönsten Tal- und Höhenwanderungen zu herausragenden Natur- und Kulturzielen in Ostdeutschland präsentiert Bernhard Pollmann in einer Auswahl für Genusswanderer und Familien. In den abwechslungsreichen Landschaften vom Erzgebirgskamm bis zu den Kreidefelsen auf Rügen stehen dabei gut ausgeschilderte und eher leichte Wanderwege im Vordergrund.

▲ 144 Seiten, kartoniert, mit 120 Abbildungen, EUR 18,40



BERNHARD POLLMANN

**LEICHTE WANDERUNGEN IM WESTEN DEUTSCHLANDS**

Touren zwischen Pfälzer- und Teutoburger Wald

Vom Pfälzerwald über das Siebengebirge bis zum Teutoburger Wald, von der Vulkaneifel bis zum Niederrhein und zum Westerwald können Genusswanderer und Familien mit Kindern auf leichten Wegen die westdeutschen Mittelgebirge entdecken.

▲ 144 Seiten, Kartenskizzen, zahlreiche Farbfotos, EUR 20,60




ROTHER WANDERFÜHRER

**TAUNUS**

Bergland zwischen Lahn, Rhein und Main

Der Taunus wird klar umgrenzt durch das Viereck, das Frankfurt, Mainz, Koblenz und Weitzlar aufspannen. Der Wanderer bewegt sich hier in einem der ältesten Kulturräume Deutschlands. Von den Römern kündigt die Saalburg, keltische Ringwälle gehen noch weiter zurück, und Burgruinen lassen die bewegte Geschichte des Mittelalters ahnen.

▲ 136 Seiten, kt., 68 Farbfotos, Wanderkärtchen, EUR 12,20



**ROTHER WANDERFÜHRER**  
**PFÄLZERWALD** und Deutsche Weinstraße  
 Die aktuelle Auflage wurde von den Autoren völlig neu bearbeitet. Die Fotojournalisten und Buchautoren Barbara Christine und Jörg-Thomas Titz haben für diesen Wanderführer 50 Routen, vorzugsweise Rundtouren, in den Regionen Leiningerland, Haardt, Weinstraße und Pfälzerwald ausgewählt. Alle verlaufen auf gut begehbaren Wegen. Die Tourenbeschreibungen werden durch hervorragende Farbfotos illustriert und durch Wanderkärtchen ergänzt.

▲ 144 Seiten, 91 Farb-Abbildungen, EUR **11,20**




ALEX WENNER / YANN CORBY / INGO BALD  
**PFALZ & NORDVOGESEN** en Bloc  
 Von Bad Dürkheim bis Saverne - vom Sitdown zum Highball. Das Boulder-Kompodium für alle Sandstein Fans! Etliche neue Spots in der zentralen Pfalz mit zum Teil über 100 Boulderproblemen locken die Matratzenträger mit den Stahlfederknifern. In der erweiterten 2. Auflage sind auch die besten Gebiete der Nordvogesen (incl. Laurenzoboulderfels) enthalten. Ein Panic Novum ist auch der frz.-dt. Nordvogesen-Teil des Führers.

▲ 280 Seiten, kartoniert, Topos, EUR **20,50**




**ROTHER WANDERFÜHRER**  
**RHEINHESSEN**  
 mit Donnersberg, Alsenz-, Glan- und Lautertal  
 Die Buchautoren haben für diesen Wanderführer 50 leichte bis mittelschwere Rundwanderungen von 2 bis 6 Stunden Dauer auf meist gut markierten Wegen zusammengestellt. Die Halbtages- und Tageswanderungen eignen sich als Ausflüge für die ganze Familie - ob auf den Spuren der naturkundigen Hildegard von Bingen, auf dem Rheinhöhenweg oder auf einem Teilstück des Jakobswegs.

▲ 176 Seiten, kt., 105 Farbfotos, Wanderkärtchen, EUR **13,30**



**BRUCKMANN WANDERN KOMPAKT**  
**RHEINSTEIG**  
 24 Tagesetappen von Wiesbaden nach Bonn  
 Der Rheinsteig wurde als "Deutschlands schönster Wanderweg 2006" ausgezeichnet. Kein Wunder, denn zwischen Bonn und Wiesbaden führt der 320 km lange Steig durch Wälder und Weinberge, immer wieder mit spektakulärem Ausblick auf den Rhein. Highlights wie das Schloss Biebrich, die berühmte Loreley oder die Festung Ehrenbreitstein liegen ebenso am Weg wie Weinorte oder verschlafene Dörfer.

▲ 144 Seiten, Kartenskizzen, zahlreiche Farbfotos, EUR **12,30**




**BRUCKMANN WANDERN KOMPAKT**  
**RHÖN**  
 Der weite Blick hat die Rhön berühmt gemacht und ihr den Beinamen "Land der offenen Fernen" verliehen. Obwohl nur 700 bis 900 Meter hoch, zeigt sie mit bewirtschafteten Hütten, Höhenkreuzen und Pflanzen wie Enzian mitunter alpinen Charakter. Die hier vorgestellten Wanderungen führen ins fast waldfreie Zentrum der Hohen Rhön, in das Waldgebirge im Süden, an die Kuppenrhön, zur sanft anmutenden Vorderrhön und zum ehemaligen deutsch-deutschen Grenzgebiet.

▲ 144 Seiten, Kartenskizzen, zahlreiche Farbfotos, EUR **12,30**




**KOMPASS WANDERFÜHRER**  
**RUHRGEBIET OST**  
**RUHRGEBIET WEST**  
 Jeder Band bietet ca. 50 Wandervorschläge, vom Spaziergang bis zur zünftigen Bergtour, alle wurden vor Ort erkundet. Die Touren sind nach ihrer Schwierigkeit gekennzeichnet und mit Profilskizzen versehen, an denen alle wichtigen Infos sowie die Einkehrmöglichkeiten abzulesen sind.

▲ 128 Seiten, spiralisiert, Karten, Fotos, je EUR **11,95**



**ROTHER WANDERFÜHRER**  
**RUHRGEBIET**  
 Grünes Revier zwischen Rhein, Lippe und Wupper  
 Der Autor Uli Auffermann ist ein Kind des Ruhrpotts, er kennt jeden Winkel des Reviers. Als passionierter Bergsteiger und Wanderer ist sein Blick geschärft für die besonders schönen Stellen und Aussichtspunkte. So sind alle eingeladen, sich die Region zu erkundern und die Verschmelzung von Natur und Industriekultur zu erleben.

▲ 144 Seiten, kt., Farbfotos, 50 Wanderkärtchen, EUR **13,30**  
 Erscheinungstermin: Sommer 2007



**ROTHER WANDERFÜHRER**  
**RÜGEN** Hiddensee und Fischland-Darß-Zingst  
 Deutschlands größte Insel ist für viele Besucher zugleich die schönste. Schneeweiße Kreidefelsen und dunkelgrüne Alleen, stille Buchenwälder und lebhaftes Seebäder vereinen sich zu einer attraktiven Natur- und Kulturlandschaft. Für einen reinen Badeurlaub ist die Ostseeinsel viel zu schade. Der Badespaß lässt sich ideal mit ein paar Wandertagen kombinieren.

▲ 176 Seiten, kt., Farbfotos, 50 Wanderkärtchen, EUR **13,30**



**KOMPASS WANDERFÜHRER**  
**SCHWÄBISCHE ALB**  
 Die Schwäbische Alb bietet mit bis zu 1000 m hohen Bergen und sanft welligem Hügelland abwechslungsreiche Landschaften für puren Wandergenuß. Auf schmalen Pfaden am zerklüfteten Albrand entlang, durch Täler mit felsigen Talkanten, über Wacholderheiden und durch dichte Buchenwälder. 50 Tages- und Halbtagestouren laden zum Entdecken und Erwandern dieser schönen Region ein.

▲ 190 Seiten, spiralisiert, zahlreiche Fotos, Karten, EUR **12,95**




**ROTHER WANDERFÜHRER**  
**SCHWARZWALD NORD UND MITTE**  
 Die schönsten Wanderungen zwischen Karlsruhe und Freiburg  
**SCHWARZWALD SÜD**  
 Jeder Band präsentiert in 50 Wanderungen die aussichtsreichsten Berge, Kämme und Felsen des Schwarzwalds, selbstverständlich aber auch die schönsten Naturperlen, Täler und Seen. Alle vorgestellten Wanderungen sind detailliert beschrieben und mit einem Farbfoto sowie einem Wanderkärtchen illustriert.

▲ Jeder Band: 144 Seiten, Fotos, je EUR **12,20**



**ROTHER WANDERBUCH**  
**SCHWARZWALD - VOGESEN**  
 50 Touren zwischen Basel, Straßburg und Karlsruhe  
 Beide Mittelgebirge bilden wie Zwillinge eine Landschaftseinheit und entsprechend stellt dieses Rother Wanderbuch die 50 schönsten und spannendsten Touren beiderseits der oberrheinischen Ebene vor. Besonders benutzerfreundlich ist die Tourentabelle auf der Umschlagklappe. Sie bietet einen Überblick über alle wichtigen Infos zu den Touren und erleichtert so die Auswahl.

▲ 176 Seiten, kt., 107 Farbfotos, Wanderkärtchen, EUR **15,30**




**DUMONT AKTIV**  
**WANDERN IM NORDSCHWARZWALD**  
 Von Baden-Baden und Pforzheim erstreckt sich dieses abwechslungsreiche Gebiet südwärts bis über das Kinzigtal hinaus nach Hornberg im Gutachtal. Zu jeder Routenbeschreibung gibt es vorab genaue Angaben über Dauer, Anspruch, Wegbeschaffenheit, Karten, Einkehrmöglichkeiten und Anfahrt. Die detaillierten und zuverlässigen Karten wurden speziell für diesen Wanderführer entwickelt. Text und Karten sind genau aufeinander abgestimmt und auf dem aktuellen Stand. Enthält 35 Routen.

▲ 168 Seiten, kartoniert, Höhenprofile, EUR **12,40**




**BRUCKMANN WANDERN KOMPAKT**  
**SPESSART**  
 Im Spessart können Sie stundenlang wandern, die Vögel zwitschern hören und dabei die Seele baumeln lassen! Hier gibt es gemütliche Landgasthöfe, und noch ziehen Hirsche, Wildschweine, Rehe und Füchse durch verschwegene Täler. Dieser Wanderführer stellt Ihnen vom Stadtrundgang durch Aschaffenburg bis zur spannenden Schluchtwanderung 30 abwechslungsreiche Touren vor. Mit Tourenkarten zum Herausnehmen, Übersichtskarte, Detailkarten und Höhenprofilen.

▲ 144 Seiten, Kartenskizzen, zahlreiche Farbfotos, EUR **12,30**




**ROTHER WANDERFÜHRER**  
**STEIGERWALD**  
 mit Haßbergen und Frankenhöhe  
 Franken ist Kulturlandschaft im besten Sinne des Wortes, und genau in dieser abwechslungsreichen Begegnung landschaftlicher und kultureller Besonderheiten liegt der Reiz der ausgewählten Wanderziele dieses Rother Wanderführers.

▲ 136 Seiten, kt., 78 Farbfotos, Wanderkärtchen, EUR **11,20**



**ROTHER WANDERFÜHRER**  
**TEUTOBURGER WALD**  
 mit Egge- und Wiehengebirge  
 Bernhard Pollmann, zweifellos einer der besten Kenner der deutschen Mittelgebirge, präsentiert dem Besucher des Teutoburger Waldes 50 ausgewählte Wanderungen und Spaziergänge. Jeder Vorschlag ist mit einer detaillierten Routenbeschreibung und anregenden Abbildungen versehen. Die Beschreibungen werden ergänzt durch farbige Kartenausschnitte mit Routeneintrag.  
 144 Seiten, kt., 71 Farbfotos, Wanderkärtchen, EUR 12,20



**WANDERN KOMPAKT**  
**USEDOM UND WOLLIN**  
 Usedom ist ein Natur- und Kulturdidyll mit Wanderrouten vom Feinsten: Artenreiche Buchenwälder, idyllische Binnenseen und hoch aufragende Steilküsten wechseln mit Mooren, Feuchtwiesen, Boddengewässern und endlosen Stränden. Auf der Seeseite finden sich einige der bekanntesten Ostseebäder mit der prunkvollen Seebäderarchitektur. In 30 Wanderungen - auch auf der polnischen Nachbarinsel Wollin - stellt dieser Führer die Insel im äußersten Osten Deutschlands vor.  
 144 Seiten, kartoniert, 80 Abbildungen, EUR 12,30



**CHRIS BERGMANN**  
**GENUSSWANDERN SCHWARZWALD**  
 Der Schwarzwald - von Karlsruhe erstreckt sich dieses abwechslungsreiche Gebiet südwärts bis über das Kinzigtal hinaus nach Hornberg im Gutachtal, wo sich der Naturpark »Schwarzwald Süd« mit Kaiserstuhl, Wutachschlucht, den Triberger Wasserfällen und dem Feldberg anschließt. Schwarzwald-Kenner Chris Bergmann führt Sie auf seinen 40 Lieblingstouren durch die facettenreiche Schwarzwaldlandschaft. Ein echter Wandergenuß!  
 144 Seiten, kartoniert, Karten, Abbildungen, EUR 20,50



NEU 2006

NEU 2006

NEU 2007

NEU 2006


NEU 2006

**STEIN OUTDOOR HANDBUCH**  
**JAKOBSWEG** Von Tillyschanz nach Konstanz EUR 10,20  
**JAKOBSWEG** Von Trier nach Le Puy EUR 10,20  
**JAKOBSWEG** Von Trier nach Zelzely EUR 15,30  
**JAKOBSWEG** Von Augsburg nach Bregenz EUR 13,30  
**JAKOBSWEG** Von München nach Bregenz EUR 13,30  
**JAKOBSWEG** Von Darmstadt und Aschaffenburg nach Freiburg EUR 13,30  
**HARZ: HEXENSTEIG** EUR 10,20  
**TEUTOBURGERWALD** Hermannsweg EUR 10,20  
**SÄCHSISCHE SCHWEIZ** Trekkingtour EUR 10,20  
**NRW: JAKOBSWEG** Von Paderborn nach Aachen EUR 13,30  
**NRW: ROTHAAARSTEIG** EUR 10,20  
**BRANDENBURG:** Mittelalterlicher Pilgerweg Berlin-Wilsnack EUR 10,20  
**HESSEN:** Kellerwaldsteig EUR 10,20

PANICO ALPINVERLAG / DIVERSE AUTOREN

**KLETTERFÜHRER RHEIN-MAIN-GEBIET** EUR 20,50  
**FRANKENJURA** extrem EUR 20,50  
**KLETTERFÜHRER BLAUTAL** EUR 14,30  
**KLETTERFÜHRER DONAUTAL** EUR 23,50

## Andorra



**CICERONE GUIDES**  
**THE MOUNTAINS OF ANDORRA**  
 This is the first complete guide to exploring the mountains of the accessible but mysterious country of Andorra. It is written by an experienced guiding and writing team, and details 60 routes throughout the country including numerous routes with scrambles and straightforward peaks, plus via ferratas and the week-long Andorra Circuit trek.  
 223 Seiten, kartoniert, Abbildungen, EUR 24,90



www.pixelquelle.de

## Bulgarien



**STEIN OUTDOOR HANDBUCH**  
**BULGARIEN** Wandern im Rila- und Piringebirge  
 In 25 Etappen- und Routenvorschlägen beschreibt der Autor Michael Moll verschiedene Wanderwege durch den Südwesten Bulgariens. Die Wege, die durch die beiden benachbarten Gebirge Rila und Pirin verlaufen, sind alle miteinander kombinierbar. Der Leser passiert dabei zahlreiche Gipfel, die weit über 2.000 m hoch sind und gelangt auch auf den höchsten Balkangipfel, den 2.925 m hohen Musala.  
 138 Seiten, kartoniert, Karten, 25 Abbildungen, EUR 13,30


NEU 2006



**JULIAN PERRY**  
**THE MOUNTAINS OF BULGARIA**  
 Bulgaria is a walkers' paradise. Thousands of kilometres of waymarked trails join a network of well maintained mountain huts, offering access to remote and beautiful alpine terrain. Julian Perry has been exploring and researching „The Mountains of Bulgaria“. Complimented by the authors' own maps and photographs this guide is the perfect walkers' companion to a fascinating country.  
 kartoniert, Routenskizzen, Fotos, EUR 9,90



## Dänemark



**ROTHER WANDERFÜHRER**  
**DÄNEMARK - JÜTLAND**  
 Wandern im Land zwischen den Meeren  
 Die landschaftliche, geologische und kulturhistorische Einzigartigkeit Jütlands wird in fast durchwegs familientauglichen Wanderungen erschlossen. Naturkundlich interessierte Wanderer kommen besonders bei Exkursionen zu Vogelbeobachtungsplätzen und in Naturschutzgebieten auf ihre Kosten.  
 144 Seiten, kartoniert, 60 Farabbildungen, EUR 13,30  
 Erscheinungstermin: Herbst 2007

NEU 2007



**STEIN OUTDOOR HANDBUCH**  
**DÄNEMARK: BORNHOLM**  
 Wandern auf dem Küstenpfad und Inseltour per Rad  
 Auf Bornholm kann man nicht nur wunderbaren Strandurlaub erleben, sondern auch ausgiebige Wanderungen und Radtouren unternehmen. Der Autor beschreibt eine mehrtägige Inselumrundung auf überwiegend unbefestigten Pfaden entlang der Küste, wo traumhafte Sandstrände, felsige Klippen, hohe Steilküsten und gemütliche kleine Orte eine abwechslungsreiche Tour garantieren.  
 123 Seiten, Kartenskizzen, Fotos, EUR 10,20

NEU 2006





STEIN OUTDOOR HANDBUCH  
**GRÖNLAND: ARCTIC CIRCLE TRAIL**  
 Der ca. 160 km lange Arctic Circle Trail erstreckt sich vom Rand des Inlandeises durch die größte zusammenhängende eisfreie Fläche Westgrönlands bis hin zur Küste. Er startet direkt am Flughafen in Kangerlussuaq, führt dann über weites Fjell durch eine unberührte Landschaft mit zahlreichen Seen, Flüssen und Bergen und endet in Grönlands zweitgrößter Stadt Sisimiut. Dieser Führer gibt hilfreiche Tipps um diesen Trail erfolgreich zu meistern.

NEU 2006

▲ 121 Seiten, kartoniert, 15 farbige Abbildungen, EUR 13,30

## Finland



STEIN OUTDOOR HANDBUCH  
**FINNLAND: BÄRNRUNDE**  
 Die Bärenrunde "Karhunkierros" ist Finnlands bekannteste Wanderoute. Sie ist vorbildlich markiert und entlang des Pfades laden zahlreiche Wildmarkhütten zur igrigen Übernachtung ein. Wälder und Moore, Wasserfälle und Stromschnellen, Schluchten und Canyons lassen eine Wanderung auf der Bärenrunde und eine Kanutour in der Region Kuusamo zu einem unvergesslichen Erlebnis werden.

NEU 2006

▲ 125 Seiten, kt., 10 Kartenskizzen, Farbfotos, EUR 10,20

## Frankreich



ROTHER WANDERFÜHRER


**AUVERGNE** mit Massif Central und Vallée du Lot EUR 13,30

**BRETAGNE** EUR 13,30

**CÔTE D'AZUR** EUR 13,30

**FRANZÖSISCHE SEEALPEN** Mercantour Merveilles EUR 13,30


**VANOISE** Albertville - Trois Vallées - Val d'Isère - Maurienne EUR 13,30



LONELY PLANET  
**WALKING IN FRANCE**  
 This book reveals a wealth of trails linking nature's tranquil oases, pastoral villages and epicurean pleasures - all at walking pace. Discover the most renowned and scenic walks in 13 regions, including the GR20 Corsican trail and a range of pictu-resque day walks within easy distance of Paris. You will also get info on architecture, restaurants and vineyards along the trails.

NEU 2007


▲ 368 Seiten, kartoniert, Kartenskizzen, Fotos, EUR 25,90



ROTHER WANDERFÜHRER  
**CEVENNEN**  
 mit Grands Causses, Aigoual-Massiv und Mont Lozère  
 Die Autorin Bettina Forst, eine hervorragende Kennerin des Zentralmassivs und der Cevennen, hat bei der Tourenauswahl für diesen Rother Wanderführer besonderen Wert auf ein vielseitiges Angebot gelegt. Die Tourenpalette reicht von einfachen Spaziergängen bis hin zu anspruchsvolleren und meist einsamen Wanderungen in wilder Landschaft zwischen Edelkastanien und Felsen.

NEU 2007

▲ 176 Seiten, kartoniert, 93 Farabbildungen, EUR 13,30



ROTHER WANDERFÜHRER

**DAUPHINÉ OST** Parc National des Ecrins - Haute-Provence

**DAUPHINÉ WEST** Vercors - Drôme provençale - Büech - Dévoluy  
 Weite Hochebenen neben messerscharfen Felsabbrüchen, wilde Schluchten und Höhlen, Eichenwälder und Garriguegestrüpp, weltentrückte Dörfer und lebhaft Märkte - die Dauphiné wartet mit einer ungeheuren Vielfalt auf. Die Autorin Iris Kürschner, hat bei der Auswahl der Touren besonderen Wert auf Abwechslung gelegt und den einzelnen Touren wertvolle Insidertipps vorangestellt.

NEU 2006

▲ je 160 Seiten, kartoniert, 60 Fotos, je EUR 13,30



BRUCKMANN WANDERN & ERLEBEN  
**ELSASS UND VOGESEN**  
 Erleben Sie den herrlichen Fernblick vom Vogesenkamm, klare Seen unterhalb steiler Bergwände, trutzige Burgruinen auf hohen Felsen - sehr abwechslungsreich sind die 35 ausgewählten Wanderungen, die Sie sowohl auf die höchsten Gipfel als auch durch die Weinberge am Fuße der Vogesen führen. In den malerischen Fachwerkdörfern am Weg bieten sich gepflegte Restaurants zum Einkehren an, so dass sich Naturerlebnis und Essgenuss bestens verbinden lassen.

NEU 2006

▲ 168 Seiten, Kartenskizzen, zahlreiche Farbfotos, EUR 18,40



JINGO WOBBLY  
**BOURGOGNE**  
 Der ultimative Kletterführer für Mittelfrankreich


NEU 2006

▲ 336 Seiten, kt., Farabbildungen, 140 Topos, EUR 33,40

**AVIGNON**  
 Climbing Around Mont Ventoux - Southern France

NEU 2006

▲ 320 Seiten, kt., Topos, engl./frz., EUR 34,90



JO MONTCHAUSSE  
**FONTAINEBLEAU**  
 Bouldering Off-piste: Grade 6 and above  
 This guide describes 3000 of the harder boulder problems from throughout the Fontainebleau Forest in France. They are split into 92 sectors and the authors have highlighted 250 problems of extreme quality. 120 detailed maps - both general location maps and boulder layouts will help you to find the best boulder problems in the forest.

NEU 2006

▲ 288 Seiten, kartoniert, Topos, EUR 32,90



ROTHER WANDERFÜHRER  
**FRANZÖSISCHER JAKOBSWEG**  
 Via Podiensis von Le Puy-en-Velay bis zu den Pyrenäen  
 Die Pilgerrouen nach Santiago de Compostela zum Grab des Apostels Jakobus führen quer durch ganz Europa. Der Führer enthält - neben exakten Routenbeschreibungen, Wanderkarten und Höhenprofilen - Informationen zu Herbergen und Versorgungsmöglichkeiten. Hinweise zu Varianten, Sehenswürdigkeiten und Natur machen ihn zum idealen Begleiter für Pilger und Wanderer.

NEU 2007

▲ 160 Seiten, kartoniert, 60 Farabbildungen, EUR 15,30



STEIN OUTDOOR HANDBUCH  
**FRANKREICH: Via Tolosana**  
 Von den vier wichtigsten mittelalterlichen Jakobswegen durch Frankreich ist die Via Tolosana der unberührteste und wildeste.

NEU 2006

▲ 169 Seiten, kt., Kartenskizzen, 22 Farbfotos, EUR 13,30

**FRANKREICH: Via Lemovicensis**  
 Die 907 km werden in 35 Etappen zw. 11 und 34 km gegliedert.

NEU 2006

▲ 135 Seiten, kt., Kartenskizzen, 15 Farbfotos, EUR 13,30



STEIN OUTDOOR HANDBUCH  
**FRANKREICH: Wanderungen im Vercors über den GR 9, GR 91 und GR 93**  
 Der südwestlich von Grenoble gelegene Vercors ist eine überdimensionale Trutzburg. Er wird begrenzt von den Flüssen Isère, Drome, und Drac. Der höchste Gipfel ist der Veymont mit 2341 m. Zwei Wochen benötigt man schon für die beschriebene Rundwanderung auf den drei Weitwanderwegen. Wie man sie unter Zuhilfenahme von Auto und Fahrrad bewältigt, wird ausführlich beschrieben.

NEU 2006


▲ 123 Seiten, kartoniert, 33 Abbildungen, EUR 10,20



STEIN OUTDOOR HANDBUCH  
**FRANKREICH: JAKOBSWEG GR 65 Via Gebennensis, Via Podiensis**  
 Auf über 700 km durch die Orte Conques und Moissac, deren Goteshäuser zum Unesco-Weltkulturerbe gehören, lassen sich tausend Jahre Pilgergeschichte erfahren. Die Autorin beschreibt detailliert die Streckenführung und gibt praktische Informationen über die Sehenswürdigkeiten sowie Übernachtungs- und Verpflegungsmöglichkeiten, wobei die regionalen Spezialitäten Erwähnung finden.

NEU 2007

▲ 223 Seiten, kartoniert, zahlreiche Abbildungen, EUR 15,30



ROTHER WANDERFÜHRER

**KORSIKA**

Neben den touristischen Haupttrouten stellt der Autor zahlreiche unbekanntere Wandermöglichkeiten vor, von der Strandwanderung über die abenteuerliche Kaskadentour bis hin zu leichten Aussichts-gipfeln. Die meisten davon können von Familien mit Kindern problemlos bewältigt werden. Zahlreiche Tipps und Informationen ergänzen diesen Reisebegleiter für die einzigartige Natur Korsikas.

▲ 176 Seiten, kartoniert, 127 Farbbildungen, EUR 13,30

NEU 2006




WILLI UND KRISTIN HAUSMANN

**WANDERN DURCH KORSIKA**

Fernwege und Tageswanderungen

Die 2. Auflage des praktischen Korsika-Wanderführers für Einzelreisende, Familien und Gruppen. Von der Tageswanderung bis zur grandiosen GR20-Durchquerung. Mit vielen nützlichen Tipps: Wo kann der Wasservorrat ergänzt werden? Auf welcher Bergerie gibt es korsischen Käse und wie schützt man sich vor den gefräßigen korsischen Schweinen?

▲ 286 Seiten, kartoniert, Farbfotos, EUR 17,40




STEIN OUTDOOR HANDBUCH

**TRANS KORSIKA - GR 20**

Der GR 20 gilt als eine der schönsten alpinen Wanderrouten Europas. Der etwa 180 km lange Weg führt durch vielfältige Gebirgslandschaften vorbei an bizarren Felsformationen und ist ein einmaliges Naturerlebnis. Eine Wanderung auf dem GR 20 führt auch hinein in die faszinierende und traditionsreiche Welt der Hirten, da sie doch häufig entlang der alten Viehwege verläuft.

▲ 177 Seiten, kartoniert, Kartenskizzen, Farbfotos, EUR 15,30

NEU 2006




MAURIZIO OVIGLIA

**ARRAMPICATE SPORTIVE IN CORSICA**

Climbing in Corsica is different from climbing in other Mediterranean regions: overhanging of granite, tafoni, strange shapes and typical colors of the rocks: for all these reasons sites like Mont Gozzi, Restonica and Boccognano are worth a visit. Especially for climbers who like security climbing and no risks during their attempts. There are also several minor crags for half a day or combinable with a good swim in the sea.

▲ 112 Seiten, kt., englisch-italienisch, Topos, EUR 20,90




ROTHER WANDERFÜHRER

**LANGUEDOC - ROUSSILLON**

Wandern tief unten in Südfrankreich, von den südlichen Cevennen zu den östlichen Pyrenäen. Ginster und Pinien, schmale Saumwege und breite Chausseen, die rote Erde am Lac de Salagou und der blaue Himmel über dem Granitparadies des Caroux. Ganz einfach draussen sein im Dreieck der Städte Montpellier, Carcassonne und Perpignan: Das bieten 50 sanfte bis würzige Touren im Languedoc-Roussillon.

▲ 144 Seiten, kartoniert, 60 Fotos, EUR 13,30

NEU 2007



ROTHER WANDERFÜHRER


**NORMANDIE**

Vom Mont-Saint-Michel bis zur Côte d'Albâtre

Die Normandie, das äußerst reizvolle Wandergebiet abseits des Massentourismus, kann vom Frühjahr bis zum Herbst erforscht werden: Die Region verfügt über ein attraktives kulturelles Erbe, das von der Steinzeit bis zur Gegenwart reicht. In der Natur bieten sich viele Gelegenheiten, die vielseitige Flora und Fauna mit ihren zahlreichen Seevögeln und auch anderen Tieren zu beobachten.

▲ 144 Seiten, kartoniert, 60 Farbbildungen, EUR 13,30

NEU 2007



ELSBETH FLÜELER

**WANDERN RUND UM DEN MONTBLANC**

Frankreich, Schweiz, Italien

Dieser Wanderführer füllt eine Lücke und führt, abseits der touristischen Trampelpfade, rund um das Montblanc-Massiv

▲ 280 Seiten, kartoniert, farbige Abbildungen, EUR 24,70

WERNER BÄTZING

**DIE SEERALPEN**

▲ 215 Seiten, kartoniert, farbige Abbildungen, EUR 23,70

NEU 2006



STEFANO ARDITO


**ABENTEUER MONTBLANC**

Die Geschichte einer Eroberung

Ausgehend von der Erstbesteigung des Gipfels 1786, verfolgt dieses Buch die Erkundung und Eroberung der Montblanc-Gruppe und begleitet große Forscher, Bergsteiger und Führer wie Edward Whymper, Armand Charlet, Riccardo Cassin, Walter Bonatti und Christophe Profit bei ihren Unternehmungen.

▲ 308 Seiten, gebunden, 26 x 36 cm, 306 Fotos, EUR 36,00

NEU 2006



JEAN-LOUIS LAROCHE / FLORENCE LELONG

**DIE GIPFEL DES MONTBLANC**

Die schönsten Routen in allen Schwierigkeitsgraden

Steiles Eis, gleißender Schnee, raue Granitfelsen: Die Montblanc-Gruppe bietet auf relativ kleinem Raum eine Vielzahl von interessanten Gipfeln, Wänden, Pfeilern und Graten. Der größte Anziehungspunkt ist der Montblanc selbst - mit seinen 4807 Metern der höchste Berg der Alpen. Dieser Führer präsentiert die schönsten klassischen und neuen Routen, nach Schwierigkeitsgraden.

▲ 151 Seiten, gebunden, 58 Wegskizzen, EUR 13,40

NEU 2006



FRANCOIS DAMILANO

**SNOW, ICE AND MIXED**

The Guide to the Mont-Blanc Range

Vol. 1: From the Trient Basin to the Geant Basin (eastern area)

**SNOW, ICE AND MIXED**

The Guide to the Mont-Blanc Range

Vol. 2: From the Envers de Aiguilles to the Tré-la-Tête Basin

▲ jeder Band: EUR 26,90

NEU 2006




ROTHER GEBIETSFÜHRER

**MONT-BLANC-GRUPPE**

Hartmut Eberlein hat in dieser aktualisierten Auflage besonders die veränderte Hütten-Situation berücksichtigt und die Tourenauswahl mit kompetenten Bergsteigern nochmals kritisch überprüft. Dieser Gebietsführer verzeichnet alle bedeutenden Wege, Eis- und Hochtouren sowie Kletterrouten in der Mont-Blanc-Gruppe und richtet sich vor allem an den ambitionierten Bergsteiger. Zahlreiche Anstiegsskizzen sowie s/w Fotos helfen bei der Tourenauswahl.

▲ 464 Seiten, kartoniert, 28 Anstiegsskizzen, EUR 23,50

NEU 2006



KEV REYNOLDS

**TOUR OF MONT BLANC**

EUR 22,90

KEV REYNOLDS

**WALKS AND CLIMBS in the Pyrenees**

EUR 27,90

PAUL LUCIA

**THE GR10 TRAIL: In the french Pyrenees**

EUR 22,90

ALAN MATTINGLY

**THE CATHAR WAY A walker's guide**

EUR 22,90

NEU 2006



FRANCOIS DAMILANO


**MONT BLANC 4808m**

5 Routes to the Summit

Thousands of people try the ascent to the top of Europe each year. Francois Damilano, a highly experienced mountain guide shows you ways to this wonderful summit in all its alpine splendour. This book helps you to better understand the mountain and to choose among the 5 classic routes the one that suits you best.

▲ 158 Seiten, kartoniert, Farbfotos, EUR 24,90

NEU 2006



ROTHER WANDERFÜHRER





**PROVENCE**

Zwischen Ardèche und Verdonschlucht

Dieser Rother Wanderführer, einer der ersten zur Region zwischen Ardèche und Verdon, Mont Ventoux und Calanques vermittelt eine bunte Palette von Tourenmöglichkeiten, die jedem Geschmack gerecht werden: Klassiker, die jeder Provencebesucher machen sollte, werden ebenso vorgestellt wie einsame Wege, die man noch als Geheimtipp bezeichnen kann.

▲ 144 Seiten, kartoniert, 76 Farbbildungen, EUR 13,30

NEU 2006



ROTHER WANDERFÜHRER

## PYRENÄEN

**Band 1:** Spanische Zentralpyrenäen: Panticosa bis Benasque

**Band 2:** Französische Zentralpyrenäen: Arrens bis Seix

**Band 3:** Spanische Ostpyrenäen mit Andorra

**Band 4:** Spanische und französische Westpyrenäen

Die Wanderführer bieten eine ausgewogene Mischung aus leichten familiengerechten Wanderungen, mittelschweren Halbtageswanderungen und anspruchsvollen Gipfeltouren, die eine gute Kondition und etwas Klettererfahrung voraussetzen. Faszinierende Aufnahmen dieser vielfältigen Gebirgsszenarie, Wanderkärtchen mit detailgetreuen Routenverläufen, Höhenprofile und eine ausführliche Wegbeschreibung wecken die Neugier jedes wanderbegeisterten Lesers.

▲ jeder Band: ca. 152 Seiten, reich illustriert, EUR 13,30



FRANCOIS MEIENBERG


## ZU FUSS DURCH DIE PYRENÄEN

**Band 1: Der Westen**

**Band 2: Der Osten**

In 71 Wandertagen erleben sie die ganze Vielfalt dieser Bergregion: die schroffen Klippen am Atlantik, kleine baskische Dörfer inmitten grüner Hügelzüge, karstige Bergregionen, Bergseen in allen denkbaren Farbtönen, alte Kurorte beidseits der Grenze, von Gletschern umrandete Dreitausender und die Strände des Mittelmeeres.

▲ 288 Seiten, kartoniert, Farbfotos, je EUR 24,70



ROTHER WANDERFÜHRER

## SAVOYEN

**Genf bis Grenoble - mit Chartreuse u. Belledonne**

Das Tourengebiet dieses Rother Wanderführers umfasst im Wesentlichen die Gebirgsmassive der französischen Voralpen Chablais, Giffre, Bornes-Aravis, Bauges und Chartreuse sowie den zu den Zentralalpen zählenden Belledonne. Drei olympische Städte - Chamonix, Grenoble, Albertville - sind Pforten in das Wandergebiet.

▲ 176 Seiten, kartoniert, 108 Farbabbildungen, EUR 13,30


TIMO MARSCHNER / KARSTEN OELZE

## MISTRAL 1

**Sportkletterführer Südfrankreich**

In diesem Führer über die wichtigsten Sportklettergebiete Südfrankreichs sind 41 Spots rund um Montelimar und Avignon bis hin zur spanischen Grenze enthalten. Die Gebietsinfos sind ausführlich und die wichtigsten Sektoren werden im Topo dargestellt.

▲ 328 Seiten, kartoniert, Topos, Fotos, EUR 25,90



ROTHER WANDERFÜHRER

## VOGESEN

Die sonnigen Vogesen am Schnittpunkt von Elsass und Lothringen sind das landschaftlich vielfältigste und naturbelassenste Mittelgebirge Zentraleuropas. Neben Felsszenarien mit Hochgebirgscharakter, idyllischen Karseen und wasserfalldurchbrausten Schluchten locken Gipfel, Kammfluren und Bergwiesen mit Aussicht bis zu den Alpen. Dieser Führer präsentiert die 50 lohnendsten Wanderungen durch dieses wunderbare Paradies.

▲ 144 Seiten, kt., Kartenskizzen, 71 Farbfotos, EUR 12,20



PETER LINDENTHAL

## AUF DEM JAKOBSWEG DURCH DIE BRETAGNE

**Der bretonische Jakobsweg in 21 Tagesetappen!**

Der österr. Jakobswegpionier Peter Lindenthal hat in mehrjähriger Arbeit den Weg der Pilger von der Nordküste der Bretagne über das Jakobshospiz von Nantes bis Poitiers, der Stadt des heiligen Hilarius, rekonstruiert. Mit Karten, exakten Wegbeschreibungen, Fotos, kulturhistorischen Notizen und Übernachtungsmöglichkeiten.

▲ 152 Seiten, 42 Kartenskizzen, 85 Farbfotos, EUR 19,90

## Griechenland



KLAUS HOLDEFEHR

## CHIOS Wander- und Kulturführer

▲ ca. 190 Seiten, kartoniert, EUR 18,50

ROTHER WANDERFÜHRER

## CHALKIDIKI mit Thasos

▲ 144 Seiten, kartoniert, 60 Farbfotos, EUR 13,30

BRUCKMANN WANDERN & ERLEBEN

## KRETA

▲ 168 Seiten, kartoniert, 30 Skizzen, EUR 15,40




DIETRAM MÜLLER

## GRIECHISCHE BERGWELT

Der vorliegende Band beschreibt nach einer einleitenden Charakterisierung der griechischen Bergwelt 141 Touren in allen Teilen Griechenlands. Genaue Beschreibungen der Wegstrecken und Angaben über die benötigten Zeiten erleichtern dem Wanderer die Planung der Routen und die Orientierung. Jede Wanderung wird in einer abschließenden Kurzübersicht zusammengefasst.

▲ 288 Seiten, kartoniert, Kartenskizzen, Farbfotos, EUR 51,20




TIM SALOMON

## THE MOUNTAINS OF GREECE

**Trekking in the Pindos Mountains**

The mountains of Greece are beautiful, undeveloped, remote and yet accessible. The guide describes a month-long traverse of the Pindos range, and provides routes around Athens and the east coast, and in the Peloponnese. Use the routes as day-walks or put them together as multi-day treks.

▲ 350 Seiten, kartoniert, EUR 29,90



LORAIN WILSON

## CRETE: THE WHITE MOUNTAINS

Describes 49 walks and 21 treks graded from modest to demanding in this spectacularly beautiful range of mountains in the west of Crete. Includes the Samaria gorge, high mountains up to 2500m and glorious coastal walks. Omalos Plateau, the northern foothills, the Askyfou plateau, Anopolis, the south coast and high mountain trekking routes.

▲ 160 Seiten, kartoniert, EUR 18,90




KARTEN OELZE / BARBARA HERTNER

## HELLAS Sportklettern in Griechenland

Die Autoren beschreiben die 33 wichtigsten Sportklettergebiete Griechenlands. Kalymnos wird auf 50 Seiten sehr ausführlich beschrieben, so dass für die nächste Reise alle nötigen Infos vorhanden sind. Die Palette geht weiter über die alpin ungehauenen Routen in Varasova und bekannte Ziele wie Argolis bis hin zu den unbekanntesten Kletterspots auf Rhodos und Kos. Genug Stoff also für eine ausgedehnte Reise ins Land der Hellenen.

▲ 226 Seiten, kartoniert, Routenskizzen, Farbfotos, EUR 24,60




KARSTEN OELZE

## OLYMPIC BLOCS

**Kos • Pinovo • Rizoma • Varasova • Volos • Maronia**

Karsten Oelze beschreibt erstmalig die exzellenten Bouldermöglichkeiten in Griechenland. Das Buch ist Deutsch/Englisch/Griechisch und beinhaltet ausführliche Beschreibungen der Gebiete, der Boulderprobleme, von Zugang, Unterkunft, etc.. Viele Bilder im Innenteil machen Lust, dieses perfekte Ziel für die kalte Jahreszeit möglichst bald kennenzulernen.

▲ 96 Seiten, kartoniert, Fotos, Topos, EUR 18,40



NEU 2006

DIETER GRAF

- WANDERN AUF DEN KYKLADEN** 36 Wanderungen auf zwölf Inseln EUR 12,40
- NAXOS UND KLEINE KYKLADEN** 30 Wanderwege auf fünf Inseln EUR 10,20
- RHODOS KARPATHOS KOS** 44 Wanderwege auf zehn Inseln EUR 12,30
- SAMOS PATMOS** Nördlicher Dodekanes EUR 12,20
- SANTORIN SIFNOS** Westliche und Südliche Kykladen EUR 12,20

Olivenhaine, Klöster, Thymianduft, verträumte Dörfer, byzantinische Kapellen, einsame Buchten, uralte Eselspfade. In diesen Führern finden Sie die schönsten alten Wanderwege und jede Menge Wissenswertes über die Inseln. Präzise Beschreibungen und Fotos von markanten Punkten dienen der besseren Orientierung. Jede Wanderung ist mit einer detaillierten Streckenkarte versehen.

▲ jeder Band: ca.: 160 Seiten, kartoniert, Fotos, Karten;



STEIN OUTDOOR HANDBUCH

**GRIECHENLAND: Trans-Kreta E 4**

Die rund 250 km lange West-Ost-Durchquerung Kretas führt sowohl entlang der malerischen Küste als auch in die schroffe Bergwelt. Zusätzlich präsentieren die Autoren in diesem Führer Abstecker zu sehenswerten Plätzen. Somit verspricht dieses Teilstück des E4 ein abwechslungsreiches und beeindruckendes Wandererlebnis auf der größten griechischen Insel.

▲ 186 Seiten, kartoniert, Routenskizzen, Farbfotos, EUR 13,30



DUMONT AKTIV

**KRETA Der Westen**

**KRETA Der Osten**

Ob anspruchsvolle Bergbesteigungen, beschauliche Spaziergänge über sanfte Hochebenen oder Küstenwanderungen zu einsamen Stränden: In 35 Touren wird die ganze Vielfalt Kretas offenbar. Die detaillierten und zuverlässigen Karten wurden extra für diese Führer entwickelt und helfen bei der Orientierung vor Ort.

▲ je 150 Seiten, kt., Kartenskizzen, Farbfotos, je EUR 12,40




ROTHER WANDERFÜHRER

**KRETA WEST**

**KRETA OST**

Die landschaftlichen Besonderheiten mit einer teilweise noch unberührten Natur, der unglaubliche Reichtum an Pflanzen, die Ruhe der abgelegenen Bergregionen und stillen Hochebenen sowie der Reiz der Küstenregionen laden zum Wandern ein. Diese Führer präsentieren die jeweils 50 lohnendsten Touren jeder Region.

▲ jeder Band: 140 Seiten, kartoniert, Farbfotos, EUR 13,30



HEINZ LOTHAR STUTTE / DIETRICH HASSE

**METEORA**

**METEORA II**

Der Kletterer findet in den vier Gruppen des zentralen Metéora-Gebietes etwa 50 mächtige Felstürme vor, ersteigenswerte Gipfel sind es rund 80. Band 1 präsentiert die schönsten Höhenwege, Bergwanderungen und Kletterrouten in diesem Gebiet. Band 2 stellt knapp 70 weitere Gipfel mit über 440 Kletterrouten vor.

▲ jeder Band: ca. 260 Seiten, Topos und Fotos, EUR 28,90



SUNFLOWER LANDSCHAFTEN


**LESVOS (LESBOS)**

Lesvos ist auf dem besten Weg dazu das neue mediterrane Ziel für Wander- und Vogelfans zu werden.

**PELOPONNES SÜD**

Auf der südlichen Hälfte des Peloponnes befinden sich die höchste Gebirgskette, die schönsten byzantinischen Kapellen, mittelalterliche Festungen, die wildesten Meerespanoramen, die ausgedehnten Wälder und die vielleicht schönsten Strände.

▲ jeder Band: 136 Seiten, kt., inkl. Autokarte, EUR 13,10



ROTHER WANDERFÜHRER

**RHODOS**

Dichte Wälder, steinige Hochebenen und eine mediterrane Landschaft mit Olivenhainen und Badebuchten machen den Reiz von Rhodos aus.

**SAMOS**

Zu jeder der detaillierten Tourenbeschreibungen gibt es eine Karte sowie nützliche Informationen zu Ausgangspunkt, Anfahrt, Gehzeiten, Anforderungen und Unterkünften.

▲ je 144 Seiten, kt., 60 Farbabbildungen, illustriert, EUR 13,30



DIETER DÖRING

**WANDERN AUF KORFU**

Angesichts des Klimas und der vielfältigen Landschaft ist das Wandern auf Korfu eine besondere Erholung vom Alltag. Mit dem Wanderführer "Wandern auf Korfu" gilt es die griechische Insel Korfu mit ihren herrlichen Stränden, Olivenhainen, Blumenwiesen, Tavernen und den Höhen des Berges Pantokrator, zu Entdecken. Dieser Führer bietet die 16 schönsten Wanderungen mit Informationen zu jeder Tour mit Laufzeit, Länge, Einkehr, Highlights, Anfahrt und Tourenkarten.

▲ 84 Seiten, kartoniert, Skizzen, Fotos, EUR 11,30



ARIS THEODOROPULOS

**VARASOVA**

▲ 64 Seiten, kt., Topos, Farbfotos, grie./engl., EUR 29,90

PHILIPPE BUGADA

**CRETE Topoguide Crete Kapetaniana / Kofinas**

▲ 287 Seiten, kt., Topos, dt./frz./grie./engl., EUR 21,90

DIMITRIS TITOPOULOS

**CLIMBING IN ATHENS**

▲ 287 Seiten, kt., Topos, Farbfotos, grie./engl., EUR 24,90



GOLDSTADT WANDERFÜHRER

**LEFKAS**

EUR 9,10

**ITHAKA**

EUR 9,10

**KARPATOS - SARIA - KASSOS**

EUR 11,20

Verträumte griechische Inseln bieten dem ruhesuchenden Urlauber der sind nicht nur für den Badeurlaub interessiert vielfältige Möglichkeiten Landschaften, Kulturen, Menschen und verborgene Schätze zu entdecken. Bekanntlich erschließen sich diese Schönheiten und Gegensätze aber nur dem Wanderer der die Gegend zu Fuß erkundet. Goldstadt Wanderführer bieten zahlreiche Routen mit Wegskizzen und stimmen anhand unzähliger Farbfotos auf die Regionen ein.

▲ jeder Band: 120 - 290 Seiten, kartoniert, Fotos;

**Grossbritannien**



LONELY PLANET

**WALKING IN BRITAIN**

Walking is the most rewarding way to discover Britain, its countryside, its people and its history. With this book you can wander through classic English dales and farmland, discover the coves and fishing villages of West Wales, tackle the stark and beautiful Highlands of Scotland, follow the legendary Pennine Way, or cross the country on the popular Coast to Coast walk.

▲ 488 Seiten, kartoniert, Kartenskizzen, Farbfotos, EUR 25,90



ROTHER WANDERFÜHRER


**CORNWALL - DEVON**

**Die schönsten Küsten- und Moorwanderungen**


Ein exzellenter Küstenpfad umrundet den Südwesten Großbritanniens auf über 1000 km Länge. Er erschließt weite Buchten mit schroffen Steilklippen, wilde Schluchten und einsame Sandstrände. Das hügelige Hinterland durchzieht ein dichtes Netz aus Wanderwegen die einladen das Moor zu erkunden.

▲ 160 Seiten, kartoniert, 60 Farbabbildungen, EUR 13,30

Erscheinungstermin: Sommer 2007



- CICERONE GUIDES
- A NORTHERN COAST-TO-COAST WALK** EUR 23,90
  - BACKPACKERS BRITAIN 2: WALES** EUR 18,90
  - GLYNDWR'S WAY** EUR 18,90
  - HADRIAN'S WALL PATH** EUR 24,90
  - HILLWALKING IN WALES 1** EUR 21,90
  - HILLWALKING IN WALES 2** EUR 21,90
  - HISTORIC WALKS IN YORKSHIRE** EUR 16,90
  - HISTORIC WALKS IN DERBYSHIRE** EUR 21,90
  - HISTORIC WALKS IN CHESHIRE** EUR 16,90
  - NORTHERN SCOTLAND** EUR 22,90
  - THE END TO END TRAIL** EUR 27,90
  - THE ISLE OF ARRAN** EUR 23,90
  - THE ISLE OF MAN** EUR 18,90
  - THE ISLE OF SKYE** EUR 18,90
  - THE LLEYN PENINSULA COASTAL PATH** EUR 18,90
  - THE PEMBROKESHIRE COASTAL PATH** EUR 24,90
  - THE SHROPSHIRE HILLS** EUR 21,90
  - THE SOUTH DOWNS WAY** EUR 18,90
  - THE SOUTH WEST COAST PATH** EUR 24,90
  - WALKING IN BERKSHIRE** EUR 16,90
  - WALKING IN NORTHUMBERLAND** EUR 18,90
  - WALKING IN PEMBROKESHIRE** EUR 21,90
  - WALKING IN SUSSEX** EUR 18,90
  - WALKING IN THE ISLES OF SCILLY** EUR 16,90
  - WALKING THE MUNROS** EUR 22,90



JACQUETTA MEGARRY


**THE ROB ROY WAY**

The Rob Roy Way is a long-distance walk from Drymen to Pitlochry, co-developed by Rucksack Readers in 2002. It runs for 79 miles (126 km) along some of Scotland's finest lochs and glens, using historic footpaths, a cycle route, forest tracks and some minor road. Many places are linked with Scotland's most famous outlaw, Rob Roy MacGregor (1671-1734).

▲ Karten, 75 Fotos, EUR 19,90



NEU 2006



DAN BAILEY


**SCOTLAND'S MOUNTAIN RIDGES**

This book covers both the popular classics and some obscure gems, aiming to celebrate these thrilling climbs as much as to document them. Along the way it explores landscapes of magnificent diversity, ranging from the remote desolation of the Cairngorms to the seaside splendour of the Cuillin, the great trench of Glencoe to the surreal exhibitionism of the far north. The chosen selection spans the grade range, with routes to suit all levels of ability.

▲ 253 Seiten, kartoniert, Karten, Fotos, EUR 32,90



NEU 2006



FRANK DUERDEN

**BEST WALKS IN THE LAKE DISTRICT**

▲ 320 Seiten, kartoniert, EUR 22,90



NEU 2006




RICHARD SALE

**BEST WALKS IN NORTH WALES**

Each book suggests thirty to forty good quality walks - where possible, circular to avoid difficulties with transport.

▲ 300 Seiten, kartoniert, EUR 24,90



NEU 2006



NEU 2007

NEU 2006

NEU 2007


NEU 2006

STEIN OUTDOOR HANDBUCH

- WALES: OFFA'S DYKE PATH** EUR 10,20
- ENGLAND: PENNINE WAY** EUR 13,30
- ENGLAND: HADRIAN'S WALL WALK** EUR 10,20
- ENGLAND: CLEVELAND WAY** EUR 10,20
- SCHOTTLAND: WEST HIGHLAND WAY** EUR 13,30
- SCHOTTLAND: SPEYSIDE WAY WHISKY TRAIL** EUR 15,30



Irland



ROTHER WANDERFÜHRER

**SCHOTTLAND**

Schottland ist in Nord-Süd-Richtung in drei Hauptlandschaften stark unterschiedlichen Charakters aufgeteilt. Im Süden befinden sich die an England grenzenden Southern Uplands. Begibt man sich weiter nach Norden, so gelangt man in die Lowlands, in denen der weit-aus größte Teil der schottischen Bevölkerung lebt. Die Highlands schließen die schottische Halbinsel im Norden ab.

▲ 144 Seiten, kartoniert, 50 Wanderkärtchen, EUR 13,30




ROTHER WANDERFÜHRER

**IRLAND**

Die 50 Wandervorschläge reichen von der einfachen Küstenwanderung auf guten Wegen bis zur ausgedehnten Tagestour in wogelosen Berggebieten. Die Tourenwahl ist zwischen Küsten- und Bergwanderungen recht ausgewogen und enthält einige Vorschläge für kurze Küstenspaziergänge, damit das Erlebnis Wandern auch möglich ist, falls einmal Regenwolken über Irland hinwegziehen.

▲ 160 Seiten, kartoniert, 60 Farbabbildungen, EUR 13,30



LONELY PLANET


**WALKING IN SCOTLAND**

Remote, beautiful, exhilarating - through magnificent glens, across rugged mountains and around windswept islands, Scotland beckons. This new guide reveals a wealth of walking in a varied, mystical and ancient land. This guide features 75 detailed descriptions, from multi-day cross-country treks to easy day walks around Edinburgh and Glasgow.

▲ 348 Seiten, kartoniert, 20 Farbfotos, 76 Karten, EUR 23,90



NEU 2007




DUMONT AKTIV

**WANDERN IN IRLAND**

Dieser Wanderführer liefert Ihnen zuverlässige und detaillierte Wegbeschreibungen für die Planung und Durchführung von 35 Touren. Unzählige Farbfotos machen Appetit auf das Naturerlebnis und wecken die Vorfreude auf Wandergenuss pur in unberührter Natur. Steinzeitgräber, keltische Forts und frühchristliche Hochkreuze verlocken ebenso zu einer Rast wie mittelalterliche Burgen und englische Herrenhäuser.

▲ 168 Seiten, kt., herausnehmbare Faltkarte, Fotos, EUR 12,40



STEIN OUTDOOR HANDBUCH

**SCHOTTLAND: CENTRAL HIGHLANDS & CAIRNGORMS NATIONAL PARK**

Im nördlichen Teil der Grampian Mountains, zwischen Aviemore und Braemar liegt der "Cairngorms National Park". Es führen keine Straßen in den Nationalpark hinein, somit bleibt dieser schöne Landstrich ganz dem unmotorisierten Besucher vorbehalten. Vier verschiedene Mehrtagestouren, von der Genusswanderung mit Hotelübernachtung bis zum Wildnistrekking bieten für jeden Geschmack etwas.

▲ 153 Seiten, kartoniert, 50 farbige Abbildungen, EUR 13,30



LONELY PLANET


**WALKING IN IRELAND**

This practical new guide makes Ireland's astounding diversity accessible to the experienced walker and the beginner alike. From spectacular coastal tracks and hill walks to ancient ruins, country lanes and the byways of Dublin, this book describes the best in a country made for walking. It includes 85 walks in the Republic and Northern Ireland, day trips and waymarked ways and a lot of information.


▲ 368 Seiten, kartoniert, Kartenskizzen, Farbfotos, EUR 25,90



NEU 2007




**PADDY DILLON**  
**THE MOUNTAINS OF IRELAND**  
 The Mountains of Ireland is a comprehensive guide to the 200 summits of 2000ft or more and 12 exceeding 3000ft. Described clockwise from Wicklow to the Mournes, in 70 walking routes. The plan divides the peaks into 5 groups, and at the start of each is described Paddy's Way - the way the author tackled them, so that anyone who wants to emulate him has full directions.  
 ▲ 221 Seiten, kartoniert, 76 Wegskizzen, Fotos, EUR **18,90**



**STEIN OUTDOOR HANDBUCH**  
**IRLAND: KERRY WAY**  
 Irland hat für Wanderer einiges zu bieten: Der Kerry Way, dessen höchster Punkt knapp 400 m hoch liegt, führt auf etwa 200 km um die Kerry-Halbinsel im Westen Irlands. Berühmt ist das Gebiet u. a. durch die Panoramastraße Ring of Kerry sowie das Vogelparadies auf den vorgelagerten Skellig-Inseln. Autor Hartmut Engel beschreibt die Anreisemöglichkeiten und schlägt bequem bewältigbare Tagesetappen zur Erwanderung des Kerry Way vor.  
 ▲ 145 Seiten, kartoniert, Karten, 30 Fotos, EUR **13,30**

**Island**



**ROTHER WANDERFÜHRER**  
**ISLAND**  
 Island, die Insel aus Feuer und Eis, übt auf jeden Naturliebhaber einen fast magischen Reiz aus. Unberührte, wilde Landschaft, riesige Gletscher, gewaltige Vulkane, eine seltene Tier- und Pflanzenwelt und nur wenige Straßen sind Garant für ein unvergessliches Erlebnis. Dieser Wanderführer präsentiert 49 ausgewählte Tourenvorschläge mit zahlreichen Varianten und Hinweisen für Radfahrer.  
 ▲ 144 Seiten, kartoniert, 49 Karten, 69 Farbfotos, EUR **13,30**




**STEIN OUTDOOR HANDBUCH**  
**ISLAND: TREKKING-KLASSIKER**  
 Laugavegur, Fimmvorduhals, Kjalvegur und Jökulsargljúfur Nationalpark. Das Quartett der vorgestellten Routen hat sich seit Jahren als Islands Klassiker etabliert. Der Laugavegur (55 km) gilt zB. als Islands bekannteste Wanderroute und führt von der Hochlandoase Landmannalaugar durch bunte Rhyolithberge und karge Sand- und Lavawüsten in vier Tagesetappen nach Þorsmörk.  
 ▲ 122 Seiten, kartoniert, Karten, Abbildungen, EUR **15,30**

**Italien**

**Südtirol / Italien Nord Seite 45**



**BRUCKMANN WANDERN & ERLEBEN**  
**CINQUE TERRE und Ligurien**  
**GOLF VON NEAPEL**  
**LAGO MAGGIORE mit Comer See**  
**SARDINIEN**  
**SÜDLICHES PIEMONTE**  
**TOSKANA**



Die neuen "Wandern & Erleben"-Führer bietet die 35 schönsten Wanderungen jeder Region - mit Detailkarten, ausführlichen Tourenbeschreibungen und vielen Infos zu Sehenswürdigkeiten am Wegesrand. Inklusive Extra-Faltkarte für den großen Überblick.  
 ▲ 144 Seiten, Extra-Faltkarte, ca. 100 Abbildungen.

**Jeder Band: EUR 18,40**



**ROLLO STEFFENS**  
**ITALIENS VULKANE** **Sonderpreis!**  
**Die schönsten Wanderungen vom Vesuv bis zum Ätna**  
 Lava speiend oder nachts feurig funkelnd: Vulkane sind faszinierend. Äußerst spannend ist es, ihren Aktivitäten aus der Nähe zuzusehen. Schon zu Goethes Zeiten war die Reise zu den aktiven Vulkanen Italiens ein Klassiker - die "Vulkantour" vom Vesuv bis zum Ätna ist es bis heute geblieben! Rollo Steffens beschreibt die imposantesten Touren zwischen dem Golf von Neapel und Sizilien.  
 ▲ 144 Seiten, kartoniert, 120 Abbildungen, Karten, EUR **12,90**




**LONELY PLANET**  
**WALKING IN ITALY**  
 This practical, authoritative new guide makes Italy's natural treasures accessible to walkers of all abilities. From the rugged peaks of the Dolomiti to the volcanoes, this book will guide you through landscapes rich in history, culture and natural beauty. Including detailed descriptions of one-day, multi-day and long-distance walks, public transport and accommodation options.  
 ▲ 378 Seiten, kartoniert, Kartenskizzen, Farbfotos, EUR **22,90**




**BRUCKMANN WANDERN & ERLEBEN**  
**CINQUE TERRE UND LIGURIEN**  
 Steile Klippen und liebliche Sandstrände, alpine Gipfel und sanftes Hügelland, trockene Macchia und üppige Gebirgsblumen: In Ligurien liegen nicht nur die landschaftlichen Kontraste dicht beieinander, auch kulturelle und kulinarische Spezialitäten finden sich zwischen Meer und Gebirge auf kleinstem Raum. Michael Prötzel führt den Wanderer durch die ganze Schönheit der dritt kleinsten Region Italiens. Inklusive extra Faltkarte mit den schönsten Sehenswürdigkeiten!  
 ▲ 144 Seiten, kartoniert, 100 Abbildungen, EUR **18,40**




**ROTHER WANDERFÜHRER**  
**CINQUE TERRE**  
**Ligurien Ost - Genua bis La Spezia**  
 Die italienische Region Ligurien, die von La Spezia bis zur französischen Grenze bei San Remo reicht, ist ein bisher noch weitgehend unentdecktes, aber dennoch sehr lohnendes Wandergebiet. Hinter der Küste mit ihren unzähligen, teilweise weltberühmten Badeorten erheben sich über 2000 Meter hohe Gipfel, die zum Wandern einladen.  
 ▲ 144 Seiten, kartoniert, 60 Farbabildungen, EUR **13,30**




**ROTHER WANDERFÜHRER**  
**GARDASEEBERGE**  
 Eingebettet in steil aufragende Berge, gehört der Gardasee mit seinem mediterranen Klima und der südlichen Vegetation zu einem der reizvollsten Feriengebiete in Europa. Die umliegenden Berge bieten dem Wanderer eine hohe Zahl an noch wenig bekannten, beschaulichen Tourenmöglichkeiten - ein herrlicher Kontrast zum Trubel am palmenumsäumten See und eine Einladung an all jene, die außer Sonnenbaden, Schwimmen und Segeln noch anderes im Sinn haben.  
 ▲ 128 Seiten, kartoniert, 58 Farbabildungen, EUR **11,20**



**EUGEN E. HÜSLER**  
**HÜSLERS KLETTERSTEIGFÜHRER GARDASEE**  
 Alle vier ferrate in den Trentiner Bergen, Monti Lessini und Brenta. Die komplett überarbeitete und erweiterte Ausgabe des beliebten Tourenführers stellt alle Klettersteige am Gardasee, im Südtiroler Unterland, den Trentiner Voralpen, am Pasubio, den Monti Lessini und der Brenta vor. Sämtliche Touren wurden aktuell von Klettersteig-Spezialist Hüslers recherchiert und die Infos auf den neuesten Stand gebracht.  
 ▲ 192 Seiten, kartoniert, 180 Abbildungen, EUR **20,50**



**GOLDSTADT WANDERFÜHRER**  
**ISCHIA**  
 Die Insel lockt durch ihre wunderschönen Thermengärten mit den heißen Thermalquellen und den weißen Sandstränden die Besucher aus allen Ländern Europas an. Dieser Wanderführer präsentiert 37 der schönsten Wanderungen. Einfache Spaziergänge und mittlere Gebirgswanderungen führen zu den Schönheiten der Insel, Ausflüge zu den benachbarten Inseln Capri und Procida.  
 ▲ 142 Seiten, kt., Kartenskizzen und Farbfotos, EUR **9,10**



**AA ARCO Klettern vom Gardasee bis zur Brenta**  
 Wenn zwei Deutsche schon seit nahezu 20 Jahren nach Arco zum Klettern fahren und daher zu Gebietskennern geworden sind, dann ist das schon eine ganz gute Voraussetzung, um einen Führer zu schreiben. Aber richtig gut wird dieser Führer erst durch das Wissen all der Erschließler und Insider die zur Entstehung dieses Führers beigetragen haben.

▲ 538 Seiten, kartoniert, Farbfotos, Topos, EUR **33,00**

NEU 2006



**ROTHER WANDERFÜHRER ITALIENISCHE RIVIERA**

**Ligurien West - Genua bis San Remo**  
 Wenig begangene Berge, das Meer und den Strand oder italienische Küche gibt es in Italien auch anderswo... Aber an der italienischen Riviera zwischen Genua und der französischen Côte d'Azur, ob nun an der Blumenriviera, im Finalese oder im Hinterland von Genua und Savona, liegt das alles idealerweise dicht beieinander.

▲ 144 Seiten, kartoniert, 60 Farabbildungen, EUR **13,30**  
 Erscheinungstermin: Winter 2007

NEU 2007




**STEIN OUTDOOR HANDBUCH ITALIEN Franziskaner Wanderweg**

Der Franziskanische Wanderweg von Florenz über Assisi nach Rom ist über 490 km lang. Die Strecke folgt weitgehend den Höhenzügen des Apennin und führt, wo immer möglich, über einsame Pfade und Wege, die Franziskus vor beinahe 800 Jahren wahrscheinlich benutzt hat. Es geht durch Täler und über Berge, durch mittelalterliche Städte wie Sansepolcro, Gubbio und Spoleto, und an Jahrhunderte alten Klöstern vorbei, in denen man häufig übernachten kann.

▲ 123 Seiten, kartoniert, Karten, 28 Abbildungen, EUR **10,20**

NEU 2006




**ANGELA MARIA SERACCHIOLI DER FRANZISKUSWEG**

**Von La Verna über Gubbio und Assisi bis Rieti**  
 Ein informativer Pilgerführer und zugleich ein sachkundiger Reiseführer zu den Orten, an denen Franziskus gelebt hat. Verträumte mittelalterliche Städtchen und die sanfte Hügellandschaft im "grünen Herzen Italiens" bilden die Kulisse für diesen neuen Pilgerweg. Er verbindet die wichtigsten Stätten des hl. Franz von Assisi von La Verna (Toskana) über Gubbio und Assisi (Umbrien) bis Greccio und Rieti in Latium.

▲ 176 Seiten, kartoniert, 100 farbige Abbildungen, EUR **19,90**

NEU 2007



**DUMONT AKTIV WANDERN IN LIGURIEN**

Wanderungen an der ligurischen Küste und im Hinterland: zwischen den malerischen Dörfern der Cinque Terre, durch Olivenhaine, Weinberge und Macchia, auf alten Maultierwegen. Die detaillierten und zuverlässigen Karten wurden speziell für diesen Wanderführer entwickelt. Text und Karten sind genau aufeinander abgestimmt und auf dem aktuellen Stand. Zu jeder Routenbeschreibung gibt es vorab genaue Angaben über Dauer, Anspruch, Wegbeschaffenheit, Karten, Einkehrmöglichkeiten und Anfahrt.

▲ 168 Seiten, kartoniert, Höhenprofile, EUR **12,40**

NEU 2006



**PETER AMANN LIPARISCHE INSELN**

Sieben Inseln feurigen Ursprungs, Lipari, Vulcano, Salina, Filicudi, Alicudi, Panarea und Stromboli, liegen vor der sizilianischen Nordküste im Tyrrhenischen Meer, ein vulkanischer Brückenschlag vom Ätna zum Vesuv. Die Inseln sind nur mit den Autofähren und Tragflügelbooten erreichbar. Dieser Führer präsentiert die schönsten Wanderungen auf allen Inseln, versehen mit zahlreichen praktischen Tips.

▲ 302 Seiten, kartoniert, zahlreiche Kartenskizzen, EUR **18,50**

NEU 2006




**ROTHER WANDERFÜHRER LAGO MAGGIORE**

Jochen Schmidt lebt seit langem am Lago Maggiore und hat auf zahlreichen Exkursionen die Berglandschaften rund um den See erkundet. Sein Wanderführer mit 50 ausgewählten Touren im Varese, Alto Luinese, Alto und Basso Verbanò sowie im Nationalpark Val Grande bietet für alle Ansprüche etwas: von leichten Wanderungen in seenernahen Erholungsgebieten und zu den schönsten Aussichtsplätzen über dem Lago Maggiore bis hin zu Bergtouren.

▲ 144 Seiten, kartoniert, 75 Farabbildungen, EUR **13,30**

NEU 2006



- Arrampicate sportive e moderne fra bergamo e brescia** ita/dt. EUR **24,90**
- Arrampicate sportive e moderne fra Lecco e como** dt. EUR **32,90**
- Arrampicate sportive e moderne in Toscana** ita/engl. EUR **24,90**
- Di Roccia Di sole** Climbing in Sicily, ita/engl. EUR **27,90**
- Bloc Notes** Appunti di bouldering, ita/engl. EUR **35,00**
- A Sud** Arrampicate in Puglia Calabria Basilicata, ita/engl. EUR **24,90**
- Passaggio a Nord-Ovest** Arrampicate in Piemonte, ita. EUR **31,90**
- Klettern in Arco** Sarcatal - Trient - Rovereto - Judikarien - Brentagruppe, dt. EUR **32,90**
- Hohe Wände im Sarcatal** dt. EUR **34,90**

NEU 2007

NEU 2006

NEU 2006

NEU 2006

NEU 2006




**ROTHER WANDERFÜHRER MARKEN - ADRIAKÜSTE**

**Ravenna - Rimini - Urbino - Ancona - Monti Sibillini**  
 50 ausgewählte Tagestouren, die größtenteils als Rundwanderungen konzipiert sind, befriedigen alle Ansprüche. Es wurde darauf geachtet, dass Zeit bleibt, die Sehenswürdigkeiten am Wege mit Muße zu betrachten: römische Ausgrabungen und malerische Städtchen, versteckte Kirchen und Klöster, Burgen und Schlösser.

▲ 160 Seiten, kartoniert, 60 Farabbildungen, EUR **13,30**

NEU 2007



**SUNFLOWER LANDSCHAFTEN UMBRIEN UND DIE MARKEN**

**Wanderungen und Autotouren**  
 Die landschaftlich schönsten Winkel der beiden italienischen Regionen Umbrien und die Marken stehen im Mittelpunkt des neuen Tourenführers aus dem Sunflower Verlag. Statt auf Kunst und Kultur legt der handliche Reisebegleiter sein Augenmerk vor allem auf die Faszination der Natur. Gemütliche Autotouren auf wenig befahrenen Nebenstraßen und abwechslungsreiche Wandertouren erschließen die ganze landschaftliche Vielfalt.

▲ 136 Seiten, farbige Abbildungen, inkl. Autokarten, EUR **13,10**

NEU 2006




**BRUCKMANN WANDERN & ERLEBEN GOLF VON NEAPEL**

Die Region um den Golf von Neapel, bildet das Herzstück der Provinz Kampanien und begeistert ihre Besucher durch die vielfältige Landschaft, Steilküsten, Hügellandschaften, und markante Gebirgsmassive. Die weltbekannten Inseln Capri und Ischia und die Küste von Amalfi bieten tolle Badestrände - und natürlich hervorragende Wandermöglichkeiten, wie die bekannte Vulkantour auf den Vesuv.

▲ 144 Seiten, kartoniert, 100 Abbildungen, EUR **18,40**

NEU 2006



**ROTHER WANDERFÜHRER GOLF VON NEAPEL**

**Amalfi - Positano - Sorrent - Capri - Ischia - Vesuv**  
 Alleine auf der Amalfi-Halbinsel, der vielleicht spektakulärsten Küstenregion ganz Italiens, gibt es etwa 200 km markierte Wanderwege - anspruchsvolle Höhenwege bis auf 1400 m, Wege durch alpin wirkende Waldgebiete, über dramatische Steilküsten oder durch sanft gewellte Wein- und Zitronengärten.

▲ 160 Seiten, kartoniert, 82 Abbildungen, EUR **13,30**

Erscheinungstermin: Sommer 2007

NEU 2007




**URSULA BAUER / JÜRG FRISCHKNECHT ANTIPASTI UND ALTE WEGE**

**Valle Maira - Wandern im andern Piemont**  
 Hauptader des Wegnetzes des italienischen Valle Maira ist der Mairaweg: Er beginnt und führt durch südliche Landschaften zu den „Dolomiten von Cuneo“, den Kalkalpen an der Grenze zu Frankreich. Dieser Band bietet alle Informationen zu den zwölf Etappen des Mairawegs, beschreibt Ausflüge auf stolze Dreitausender oder ins Hinterland, und präsentiert zu jeder Wanderung eine Geschichte.


▲ 299 Seiten, kartoniert, Kartenskizzen, s/w Fotos, EUR **22,70**

NEU 2006



ROTHER WANDERFÜHRER


- ABRUZZEN** (erscheint Frühjahr 2008) EUR 13,30
- AOSTATAL** EUR 12,30
- ELBA** EUR 12,20
- OSSOLA-TÄLER** Zwischen Lago Maggiore und Monte Rosa EUR 12,20
- ROM - LATIUM** Bolsena-See – Sabiner Berge – Albaner Berge EUR 13,30
- RUND UM DEN COMER SEE** EUR 13,30
- TOSKANA NORD** Florenz – Apennin – Apuanische Alpen EUR 13,30



ROTHER WANDERFÜHRER  
**TOSKANA SÜD**

**Florenz - Chianti - Siena - San Gimignano**  
Die Gehzeit der 50 leichten bis mittelschweren Wanderungen überschreitet selten vier Stunden, sodass stets genügend Zeit für Kultur, eigene Entdeckungen oder Badestopps und Einkehr bleibt. Die genauen Tourenbeschreibungen sind mit Farbfotos illustriert und durch Wanderkarten mit eingezeichnetem Routenverlauf ergänzt.

176 Seiten, kartoniert, 92 Farabbildungen, EUR 13,30



BRUCKMANN WANDERN & ERLEBEN  
**TOSKANA**

Autor Helmut Dumlér führt den Leser in diesem Führer in 30 ausgewählten Wanderungen durch die reizvollsten Gegenden der Toskana: durch die Weinberge des Chianti, über die Gipfel des Apennin und der Apuanischen Alpen, durch den Naturpark Maremma, durch zwei Archäologische Parks und die etruskische Totenstadt bei Sovana. Florenz, Siena, Pisa, Arezzo und San Gimignano lernt der Leser auf Stadtspeziergängen kennen.

168 Seiten, kartoniert, herausnehmbare Faltkarte, EUR 18,40




SUNFLOWER LANDSCHAFTEN

- TOSKANA** EUR 10,50
- SIZILIEN** EUR 13,10
- SARDINIEN** EUR 13,10

Die Titel der "Landschaften"-Reihe bieten: präzise Wegbeschreibungen von Spaziergängen bis zu Tagestouren, Wanderkarten, Spaziergänge zu leicht erreichbaren Picknickplätzen, Autotouren mit Hinweisen auf alle Sehenswürdigkeiten am Wege sowie eine Autokarte, die auch die Wandergebiete zeigt.

Jeder Band: ca. 140 Seiten, kartoniert, Farbfotos;



ROTHER WANDERFÜHRER

**SARDINIEN**

Die genußvollen Wanderungen und Abenteuerouren inmitten der abwechslungsreichen Landschaften sind das i-Tüpfelchen aller bergportlichen Aktivitäten auf Sardinien. Die Insel überrascht mit beispiellos vielfältigen, paradisiisch verwilderten Szenerien, die von der zerklüfteten Steilküste im Osten über das Hochgebirge im Zentrum bis zu der sanften Hügellandschaft im Westen reichen.

160 Seiten, kartoniert, 92 Farabbildungen, EUR 13,30




WANDERN KOMPAKT

**SIZILIEN und Liparische Inseln**

Sizilien und die Liparischen Inseln sind reich an Geschichte, Sehenswürdigkeiten und einer abwechslungsreichen, feurigen Naturlandschaft. Vulkane, Lavawüsten, Eichen- und Buchenwälder, prächtige Orangen- und Zitronenhaine und das ewig blaue Meer, dazu zahlreiche Kulturdenkmäler und einladende Städte locken den Wanderer, der das milde Mittelmeerklima liebt. Alle hier vorgestellten Wanderungen wurden nach dem Ausbruch des Ätna 2002 neu recherchiert.

144 Seiten, kartoniert, 80 Abbildungen, EUR 12,30



STEIN OUTDOOR HANDBUCH

**ITALIEN: TRANS-APENNIN**

Als Götterweg oder *Via degli Dei* wird der transapenninische Wanderweg bezeichnet der Bologna und Florenz verbindet.

**ITALIEN: DOLOMITEN-RUNDWEG**

Die Dolomiten gehören zu den schönsten Regionen der Alpen. Für den Bergwanderer sind sie mittels der bekannten Dolomitenhöhenwege erschlossen die von Norden nach Süden verlaufen

je ca. 120 Seiten, kartoniert, Karten, Fotos, EUR 10,20



STEIN OUTDOOR HANDBUCH


**ITALIEN: Ligurischer Höhenweg Alta Via dei Monti Liguri**

Der ligurische Höhenweg ist ein markierter Fernwanderweg, der Ligurien der Länge nach durchmisst.

**ITALIEN: ALPINER WANDERWEG FRIAUL**

Die Bergsregion Friauls ist eine der schönsten und unberührtesten Regionen der Alpen. Weit ab vom Massentourismus bietet sie eine herrliche Erlebniswelt für jeden Wanderer und Naturfreund.

je ca. 170 Seiten, kartoniert, Karten, Fotos, EUR 13,30



KARSTEN OELZE / TIMO MARSCHNER

**ROCCIA 1 Sportkletterführer Norditalien West**

Karsten Oelze hat die vergriffene Auflage des Kletterführers Roccia 1 überarbeitet und um 10 neue Klettergebiete ergänzt. Aber auch sämtliche andere Gebiete sind auf den neuesten Stand gebracht worden und um neue Routen oder gar ganze Sektoren ergänzt worden. Rausgefallen ist dafür eine ausführliche Beschreibung von Finale. Die Gebiete werden mit übersichtlichen Lageskizzen und Topos dargestellt, so dass die Auswahl der nächsten Reiseziele zum Kinderspiel wird.

312 Seiten, kartoniert, Topos, EUR 24,90



STEIN OUTDOOR HANDBUCH

**ITALIEN: SENTIERO ITALIA TRANS SARDINIEN**

**Von Santa Teresa nach Monti**

Das erste Viertel des Sentiero Sardegna, dem sardischen Teil des Sentiero Italia, führt in ca. 7 Tagen auf 120 km von der Nordspitze durch die uralte Gollura. Für den erfahrenen und autarken Wanderer ein verschwiegenes Naturparadies mitten in Europa - fern von wandertouristischer Infrastruktur.

186 Seiten, kartoniert, zahlreiche Abbildungen, EUR 15,30


**Südtirol / Italien-Nord**

JÖRG ZITZMANN / MICHAEL RÜTTINGER / SASCHA HOCH

**KLETTERSTEIGATLAS ITALIEN Band 1 Westitalien**

Aus dem Schall Verlag! Alle Klettersteige in West- und Mittelitalien inkl. Comer See, Gardasee und Brenta. Insgesamt ca. 180 Klettersteige! Erscheint Herbst 2007!

ca. EUR 32,00




ROTHER WANDERBUCH

**SÜDTIROL OST**

**Eisacktal – Pustertal – Dolomiten**

Für diesen Wanderführer hat Gerhard Hirtreiter hat 52 Touren ausgewählt, die den Ostteil des Landes zwischen Brenner, Bozen und Innichen erschließen - von der Bergtour auf den Hochfeiler (mit 3509 m der höchste Berg der Zillertaler Alpen) bis zur leichten, ungemein eindrucksvollen Umrundung der Drei-Zinnen in den Dolomiten reicht das Spektrum der angebotenen Touren.

192 Seiten, kartoniert, 174 Fotos, Karten, EUR 15,30




ROTHER WANDERBUCH

**SÜDTIROL WEST**

**Vinschgau – Meraner Land – Kalterer See**

Gerhard Hirtreiter hat 50 Touren ausgewählt, die den Westteil Südtirols zwischen Reschenpass und Brenner, zwischen dem eisgepanzerten Ortler und dem warmen Kalterer See erschließen. Neben zahlreichen Halbtages- und Tageswanderungen werden auch einige mehrtägige Hütten- und Gipfeltouren beschrieben - beliebte Klassiker und stille Geheimtipps, Wanderungen, Höhenwege und knackige Bergtouren.


192 Seiten, kartoniert, 174 Fotos, Karten, EUR 15,30



MARK ZAHEL **PANORAMAWEGE IN SÜDTIROL**

**Die 40 schönsten Aussichtstouren**  
Vom Vinschgau bis zu den Dolomiten und den Ahrntaler Bergen versammelt dieser Band 40 spannende Höhenwege, die zu den absoluten Highlights auf der Sonnenseite der Alpen gehören. Die Auswahl richtet sich vornehmlich an Genusswanderer, wenngleich einige zünftige hochalpine Routen auch nicht fehlen.


▲ 144 Seiten, kartoniert, 140 Abbildungen, EUR **20,60**  
Erscheinungstermin: Juli 2007



KOMPASS **GROSSER WANDER-ATLAS SÜDTIROL**

Dieser Wanderatlas bietet Übersichtskarten vom Meraner Land, dem Vinschgau, dem Eisacktal, der Bozener Gegend, dem Pustertal, den Dolomiten und dem Bozener Unterland. Darüberhinaus nützliche Hinweise, wichtige Adressen und ein Schutzhüttenverzeichnis. Die schönen, gut dargestellten Routen sowie Tipps, die den regionalen Charakter wunderbar einfangen, machen den Kompass-Atlas zu einem optimalen Urlaubsbegleiter in die Südtiroler Bergwelt.

▲ 288 Seiten, kartoniert, Erlebnistouren, Farbfotos, EUR **15,95**



VOGT / ZINNECKER / BIHLER **SÜDTIROL**

**Das etwas andere Wanderbuch**  
Schöne Aussichten sind das, und dann geht es auch noch steil bergab. Naja, ganz so steil nun auch wieder nicht, denn die Tour auf dem Brixner Höhenweg mit Blick auf Eisacktal und Sarntaler Alpen ist natürlich angenehm zu gehen. So wie alle Wanderungen in diesem Wanderbuch. Schließlich steht das Genießen an erster Stelle.


▲ 144 Seiten, kartoniert, 154 Fotos, EUR **16,40**



MARK ZAHEL **DIE SCHÖNSTEN BERGWANDERUNGEN IN SÜDTIROL**

Wo sich der Charme des Mediterranen mit hochalpinen Gefilden verbindet, finden Bergwanderer unbegrenzte Möglichkeiten. Anhand herrlicher Aufnahmen und kenntnisreicher Texte stellt Mark Zahel die schönsten Touren aus sämtlichen Regionen vor - sowohl Klassiker als auch unbekanntere Wege. Die Auswahl reicht von genussvollen Panoramawegen bis zu mehrtägigen Durchquerungen.


▲ 128 Seiten, kartoniert, 120 Farbbildungen, EUR **30,80**



BRUCKMANN **DIE SCHÖNSTEN WANDERUNGEN IN NORDITALIEN**

Erlebniswandern in Norditalien: attraktive Wanderungen in der Toskana, am Gardsee, in Südtirol, im Piemont, am Lago Maggiore, auf Elba sowie in Ligurien führen durch die schönsten Landschaften und zu den interessantesten Sehenswürdigkeiten. Übersichts- und Detailkarten erlauben dem Wanderer eine schnelle Orientierung. Viele praktische Tipps für die Freizeitgestaltung in Bella Italia.

▲ 288 Seiten, kartoniert, 250 Fotos, Karten, EUR **10,30**



PETER MERTZ **DIE SCHÖNSTEN NATURWANDERUNGEN IN SÜDTIROL**

Südtirol, das Land an Etsch und Eisack, gilt mit einer Gesamtfläche von 7400 km<sup>2</sup> als eines der schönsten Wandergebiete Mitteleuropas. Mildes Klima, beständiges Wetter und blauer Himmel unter der fast schon mediterranen Sonne, dazu noch unverwechselbare Landschaftsformen, schroffe Gebirgszüge und sanfte Mittelgebirgsterrassen schaffen erwartungsvolle Voraussetzungen.

▲ 248 Seiten, kartoniert, Karten, Farbfotos, EUR **19,90**



BRUCKMANN / SÜDTIROLER WANDERHOTELS **GENUSSWANDERN IN SÜDTIROL**

Die besten Tipps für den Südtiroler Wander-Wohlfühl-Urlaub: Gesund wandern in einer beeindruckenden Berglandschaft, umgibt von den reizvollen Südtiroler Wanderhotels! Jedes der 30 hier vorgestellten Wanderhotels ist Ausgangspunkt für detailliert beschriebene Touren zu allen Jahreszeiten. Die Erholung setzt spätestens nach dem Besuch der Sauna und einer herzhaften Südtiroler Mahlzeit ein.

▲ 144 Seiten, kartoniert, 140 Abbildungen, Karten, EUR **18,40**



MARK ZAHEL **DIE SCHÖNSTEN GIPFELZIELE**

**Ortler, Dolomiten, Julische Alpen**  
Von den stolzen Eisgipfeln der Ortlergruppe über die Felsburgen der Dolomiten bis zu den Julischen Alpen werden über 50 Berge ausführlich vorgestellt - mit ihren Besonderheiten, allen tourenrelevanten Angaben und eindrucksvollen Bildern. Ein Bildband, Lesebuch und Tourenführer in einem!


▲ 168 Seiten, kartoniert, 150 Abbildungen, EUR **30,80**  
Erscheinungstermin: September 2007



RUDOLF WEISS / SIEGRUN WEISS **BERGWANDERATLAS SÜDTIROL**

198 Bergwanderungen und 200 Varianten - insgesamt 398 abwechslungsreiche Tourenvorschläge! Jede Wanderung ist ausführlich und übersichtlich beschrieben, Kartenausschnitte im Maßstab 1:50.000 erleichtern die Orientierung. Alle Wanderungen wurden vom Autoren-Ehepaar selbst recherchiert und begangen!

▲ Kartoniert, 300 Farbfotos, Kartenskizzen, EUR **29,80**



PETER MERTZ **WANDERN AM WASSER IN SÜDTIROL**

Dieser Wanderführer zeigt Ihnen die Wege zu den schönsten und reizvollsten Wasser-Schauplätzen Südtirols. Auf familienfreundlichen Touren folgen Sie plätschernden Bachläufen, durchqueren geheimnisvolle Schluchten und erschließen die traditionsreichen Waalwege. Und Sie entdecken die schönsten Südtiroler Seen und Wasserfälle. Detailkarten und Infos zu Anfahrt, Wegverlauf, Schwierigkeit, Dauer und Highlights am Wegesrand helfen Ihnen bei der Planung.

▲ 144 Seiten, kartoniert, 120 Abbildungen, EUR **20,60**





WERNER BÄTZING **GRANDE TRAVERSATA DELLE ALPI**



Der Weitwanderweg "Grande Traversata delle Alpi/GTA", der Anfang der 1980er-Jahre angelegt worden ist, führt durch die gesamten piemontesischen Alpen von den Walliser Alpen im Norden bis zu den ligurischen Alpen im Süden.

**Teil 1: Der Norden** EUR **21,10**  
**Teil 2: Der Süden** EUR **23,20**

▲ ca. 220 Seiten, kartoniert, Farbfotos, Routenskizzen;



VERSCHIEDENE AUTOREN  
**WANDERPARADIES SÜDTIROL** Ultental und Deutschnonsberg EUR **16,50**  
**SÜDTIROLER SPAZIERWEGE UND PROMENADEN** EUR **26,50**  
**WAALWEGE IN SÜDTIROL** EUR **16,30**  
**WANDERN UND EINKEHREN IN SÜDTIROL** EUR **16,30**  
40 Vorschläge für leichte Wanderungen zu besonderen Einkehrplätzen



BRUCKMANN BERGSTEIGER DVD  
**DIE TEXELGRUPPE** Wanderparadies in Südtirol  
**HERRLICHES GRÖDNERTAL** Wandern und Bergsteigen im Herzen Südtirols  
**DER MERANER HÖHENWEG** Alpine Wanderungen in Südtirol  
**NATURWUNDER ROSENGARTEN** Unterwegs auf Höhenwegen und Klettersteigen  
**VOM ROSENGARTEN ZUR SEISER ALM** Wander- und Klettersteigerlebnisse  
▲ Laufzeit: jede DVD ca. 60 Minuten, je EUR **20,60**



HANSPAUL MENARA

**HANDBUCH DER SÜDTIROLER WANDERWEGE**

Dieser einzigartige Band präsentiert 1300 Wanderziele mit 2400 Routenbeschreibungen. Es soll ein Lexikon sein, das viele Wanderziele und Wanderwege in knapper, aber ausreichender Form präsentiert - den kurzen Spaziergang im Tal ebenso wie die lange Tour im Hochgebirge, den ebenen Wanderweg ebenso wie den steilen Fußpfad.

NEU 2006 480 Seiten, kartoniert, 250 Fotos, Kartenskizzen, EUR **26,90**



ANDREA GALLO

**FINALE Y2K Kletterführer**

Jeder Felsen ist mit einer kurzen Einführung, einer Zugangsbeschreibung und einer Charakterisierung präsentiert, die größeren Felsen sind in Sektoren unterteilt. Die einzelnen Routen sind mit Angaben über Länge, Schwierigkeit, Schönheit und den Daten der Erstbegehung vorgestellt. Symbole geben ferner Auskunft über die Steilheit der Route, die Art der Kletterei und die Art der Absicherung.

350 Seiten, kartoniert, Kartenskizzen und Fotos, EUR **31,40**




FLORIAN WENTER / LUKAS GASTEIGER

**SPORTKLETTERN IN SÜDTIROL**

Dieser zweisprachige, reich illustrierte Führer kann sich sehen lassen. An die 2000 Routen stehen den "Freiluftkletterern" zur Auswahl. Egal in welchem Schwierigkeitsgrad man unterwegs ist, ob man Plattenschleicher oder athletische Kletterei liebt, die Auswahl ist vielfältig. Neben wintertauglichen Felsen finden sich auch Sportkletterziele für die warme Jahreszeit. Auch die wichtigsten Indoor-Kletteranlagen Südtirols werden beschrieben.

248 Seiten, kartoniert, Topos, Fotos, EUR **19,90**



INGO NEUMANN

**KLETTERN IN FRIAUL Arrampicare in Friuli Sportklettergebiete von Tarvis bis Udine**

Dieser Führer präsentiert in italienischer und deutscher Sprache nahezu alle Sportklettermöglichkeiten der nordöstlichen Region Italiens: die Gebiete Sappada, Forni Avoltri, Sostasio, Timau, Pontebba, Tarvisio, Valbruna, Sella Nevea, Musi, Tolmezzo, Villa Santina, Tramonti, Chiausis, Cavazzo, Gemona, Anduins, Almadis, Travesio, Maniago, Bospfans, Cellino, Cimolais, Erto, Aviano und Cividale.

210 Seiten, kt., Topos und s/w Fotos, dt/ita., EUR **22,90**



CHRISTIAN LADURNER


**KLETTERSTEIGE IN SÜDTIROL Mit Dolomiten und Gardasee**

**KLETTERSTEIGE IN SÜDTIROL FÜR FORTGESCHRITTENE**

Mit Dolomiten, Gardasee und Lessinischen Bergen

Das einzigartige Konzept mit Luftbildern - jeweils der ganze Tourenverlauf auf einen Blick mit vermessenen Aufstiegsrouten.

je 144 Seiten, kartoniert, Farbfotos, je EUR **13,40**



MAURIZIO OVIGLIA

**PIETRA DI LUNA (Sportkletterführer Sardinien)**

203 Seiten, kt. viele Topos, Farbfotos, dt/ita., EUR **36,90**



ROTHER WANDERFÜHRER

**RUND UM BOZEN Sarntal - Ritten - Klausen**

In den Sarntaler Alpen hat sich eine ursprüngliche bergbauernlandschaft erhalten, die ideale Bedingungen für Wanderer bereithält.

128 Seiten, kartoniert, 60 Farbbildungen, EUR **11,20**



**RUND UM MERAN**

Für die neue Auflage wurde dieser Wanderführer sehr gründlich überarbeitet und mit aktuellen Karten sowie neuen Bildern versehen

128 Seiten, kartoniert, 56 Farbbildungen, EUR **12,20**




ATHESIA VERLAG

**ORTLER Der höchste Spiz im ganzen Tyrol**

Am 27. September 1804 erklimmte Josef Pichler den 3905m hohen „König Ortler“. Nun haben mehrere kundige Autoren den Berg und sein Umfeld aus naturkundlicher, alpinhistorischer, kultureller, volkskundlicher und touristischer Sicht in all seinen vielfältigen Erscheinungsformen untersucht und eine umfassende Monographie dieses gewaltigen Berges verfasst.

231 Seiten, gebunden, 225 Fotos, EUR **31,90**




ROTHER WANDERFÜHRER

**BRENTA**

mit Adamello-Presanella und Paganella

Im vorliegenden Führer werden 50 ein- oder mehrtägige Wanderungen im Bereich der Brenta, in den Kristallingebieten der Adamello- und Presanellagruppe, im Bereich der Paganella und in den nördlichen Gardaseebergen in Form von Rund- und Gipfeltouren sowie (bei Aufstiegshilfen) als Wanderungen bergab beschrieben.

128 Seiten, kartoniert, 60 Farbbildungen, EUR **13,30**




WOLFGANG PUSCHI

**ORTLER**

Der prächtige Band ist illustriert mit packenden, überwiegend großformatigen Aufnahmen - aus den Nordwänden ebenso wie aus den Lärchenwäldern, aufgenommen von bekannten Bergsteigern und Fotografen. Ein atemberaubender Bildband, der jeden Bergfreund in seinen Bann ziehen wird!

128 Seiten, 125 Fotos, EUR **37,00**




KOMPASS WANDERFÜHRER

**BRENTAGRUPPE**

50-70 Wandervorschläge, vom Spaziergang bis zur zünftigen Bergtour, wurden vor Ort erkundet. Die Touren sind nach ihrer Schwierigkeit gekennzeichnet und mit Profilskizzen versehen, an denen der zu überwindende Höhenunterschied, die Gehzeit sowie die Einkehrmöglichkeiten abzulesen sind. Jede Tourenbeschreibung wird durch eine kartographische Tourskizze ergänzt. Eine genaue Orientierung ist somit auch dort möglich wo die Wege nicht markiert sind.

126 Seiten, spiralisiert, reich illustriert, EUR **12,95**




ROTHER ALPENVEREINSFÜHRER

**ORTLERALPEN**

Die achte Auflage dieses Führers wurde erneut in bewährter Art und Weise von Peter Holl bearbeitet. Diesmal hat er sich besonders den vielen Panoramawegen gewidmet, die zusammengefaßt, jede Menge herrlicher Höhenwanderungen ermöglichen. Egal, ob Sie nun wandernd, kletternd oder auf Hochtouren das Dach Südtirols erreichen wollen, an diesem Wegbegleiter kommen Sie nicht vorbei.

488 Seiten, kt., 45 s/w-Abb., Übersichtskarte, EUR **23,50**




ROTHER WANDERFÜHRER

**VINSCHGAU**

Neben detaillierten Tourenbeschreibungen, die jeweils durch einen Kartenausschnitt im Maßstab 1:50.000 und 1:75.000 sowie ein Farbfoto illustriert werden, enthält der gründlich aktualisierte Führer eine Fülle von Informationen zu den Sehenswürdigkeiten, Naturschönheiten und Ausflugszielen der Region sowie zu den Verkehrsverbindungen.

128 Seiten, kartoniert, 58 Farbbildungen, EUR **12,20**




ROTHER WANDERFÜHRER

**TAUFERER TAL und Ahrntal**

In diesem nun in zweiter Auflage vorliegenden Rother Wanderführer stellt Eugen E. Hüser 50 abwechslungsreiche Touren zwischen Pustertal und Zillertaler Hauptkamm vor. Durch die jeder Tour beige-fügte topographische Wanderkarte mit eingezeichnetem Routenverlauf kann auf die Mitnahme zusätzlicher Karten verzichtet werden, und die großzügige Bilderreihe vermittelt einen ersten Eindruck von dieser vielfältigen Region.

144 Seiten, kartoniert, 76 Farbbildungen, EUR **11,20**





ROTHER WANDERFÜHRER

- DOLOMITEN 1: Grödner Tal - Villnößtal - Seiser Alm** EUR 12,20
- DOLOMITEN 2: Eggentaler Berge - Latemar - Rosengarten** EUR 12,20
- DOLOMITEN 3: Gadertal - Von Bruneck bis Corvara** EUR 11,20
- DOLOMITEN 4: Fassatal mit Marmolada und Rosengarten** EUR 11,20
- DOLOMITEN 5: Sexten - Toblach - Prags** EUR 10,20
- DOLOMITEN 6: Rund um Cortina d'Ampezzo** EUR 11,20

Dem Wanderer, der in den großartigen Dolomiten seinen Urlaub verbringt, eröffnet sich ein überreiches Betätigungsfeld: bewaldete Mittelgebirge, märchenhaft schöne Lärchen- und Wiesenbezirke zwischen den Felskolossen, abgrundtiefe Schluchten, malerische Täler, verträumte Bergseen, Schutzhäuser, prächtige Aussichtspunkte und erreichbare Gipfel.

▲ Jeder Band: ca. 135 Seiten, kartoniert, 50 Touren, Kartenskizzen und Fotos:



ROTHER WANDERFÜHRER SPECIAL

- DOLOMITEN-HÖHENWEGE 1-3** EUR 18,40
- DOLOMITEN-HÖHENWEGE 4-7** EUR 18,40
- DOLOMITEN-HÖHENWEGE 8-10** EUR 19,40

Für eingeschworene Weitwanderer gehören die „Alte Vie delle Dolomiti“ zu den großartigsten Höhenwegen der Alpen. Insgesamt zehn Dolomiten-Höhenwege, jeder für sich in seiner Art einzigartig, wurden zwischen 1966 und 1985 eingerichtet. Jeder der Wege wird in seinen Teilschnitten - von Hütte zu Hütte - vorgestellt und ist mit vielen Abbildungen und farbigen Kartenausschnitten im Maßstab 1:50.000 versehen. So ist eine exakte Planung und Wegeinteilung gewährleistet.

▲ Jeder Band: ca. 250 Seiten, kartoniert, reich bebildert;




ROTHER WANDERBUCH

**DOLOMITEN Zwischen Brixen und Belluno**

Neben Klassikern wie Schlern, Piz Boè, Marmolada und Civetta werden in diesem Wanderbuch auch unbekanntere und ruhigere Bergziele präsentiert. Jede Tour wird mit einer einleitenden Charakterisierung, kurzem Steckbrief, einer farbigen Wanderkarte und zahlreichen Infos vorgestellt. Auch die zehn Dolomiten-Höhenwege werden kurz aufgeführt. Der Tourenleit wird durch informative Texte aufgelockert.

▲ 192 Seiten, kt., 124 Farbbabb., Wanderkärtchen, EUR 13,30



ROTHER TOURENDISK


**FELSPARADIES DOLOMITEN**

Diese TourenDisk-CD präsentiert Ihnen 107 der schönsten Dolomitenklettereien im Schwierigkeitsgrad III bis VII.

**WANDERUNGEN IN DEN DOLOMITEN**

Franz Hauleitner präsentiert insgesamt 100 Tourenvorschläge, jeder detailliert beschrieben und versehen mit einem aussagekräftigen Höhenprofil, Übersichtskarten und einer detaillierten Wanderkarte.

▲ Infos zur TourenDisk Reihe siehe Seite 3, je EUR 25,60



BERND RITSCHEL / EUGEN E. HÜSLER

**DIE DOLOMITEN Wunder aus Stein**

Die Dolomiten von ihrer schönsten Seite: Bernd Ritschel hat die Dolomiten neu fotografiert und zeigt wunderschöne Bildstrecken dieses einzigartigen Gebirges. Die begleitenden Texte zur Entstehung der Dolomiten, den Entdeckern und Gipfelstürmern der Pionierzeit, der Kriegsfrent 1915-1917, und zum heutigen Naturerlebnis stammen aus der Feder des Dolomiten-Kenners Eugen E. Hüslers.

▲ 176 Seiten, gb., 150 Abbildungen, EUR 46,30



LOBO EDITION

**DOLOMITEN VERTIKAL Band Süd**

Der Umfang ist nochmals gewachsen. Auf 760 Seiten finden sich über 230 Routen, von denen 21 neu sind sowie 24 Klettergärten für die weniger anstrengenden Tage. Einige der beschriebenen Gebiete: Marmolada, Nuvolau und Croda da Lago, Marmarole, Civetta, Dolomiten östlich der Pieve, Pala, Moiazza, Tamergruppe, Pelmo, Bosconero, Mezzodigruppe, Brenta, Gardasee Berge, etc.

▲ 760 Seiten, kartoniert, Topos, EUR 41,80

Die Neuauflage von Band Nord ist in Planung.




FRANZ HAULEITNER

**DOLOMITEN Herzstück der Alpen**

Das vorliegende Buch stellt die Dolomiten in ihrer Gesamtheit vor, als Summe unterschiedlichster Landschaftsgebiete, die anhand ausgewählter, auf Wanderer und Durchschnittsbergsteiger abgestimmter Unternehmungen durchstreift und erkundet werden. Wie das vorgestellte Tourenprogramm, so vermittelt vor allem die Bebilderung neben Bekanntem auch neue Einblicke in verborgene Winkel.

▲ 384 Seiten, kartoniert, Fotos, Beilagenkarte, EUR 10,90



INGRID PILZ

**FRIULANISCHE DOLOMITEN & KARNISCHE ALPEN Mit Tourenführer**

Das Buch mit seinen Panoramaaufnahmen und informativen Texten über Sehenswürdigkeiten, Flora und Fauna soll Vorfreude auf dieses Kleinod der Alpen vermitteln. 80 Tourenvorschläge von leichten Wanderungen bis zu Bergtouren auf die höchsten Gipfel bieten für jeden Geschmack eine reiche Auswahl.

▲ 192 Seiten, gebunden, Karten, Farbfotos, EUR 36,00



ROTHER ALPENVEREINSFÜHRER EXTREM

**SEXTENER DOLOMITEN**


**Cristallo - Tofana - Fanes - Prager Berge**

Das Gebiet dieses Führers umfaßt die Berge zwischen Sexten, Toblach, Misurina, Auronzo und Padola.

**DOLOMITEN - SELLA UND LANGKOFEL**

Beschrieben werden alle empfehlenswerten Routen ab dem unteren III. Schwierigkeitsgrad.

▲ je ca. 400 Seiten, kartoniert, Karten, Fotos, EUR 23,50




REINHOLD MESSNER / JAKOB TAPPEINER

**DOLOMITEN Die schönsten Berge der Welt**

Dieser Band setzt die einzigartige landschaftliche Vielfalt der Dolomiten repräsentativ ins Bild. Jakob Tappeiner, der hochangesehene Südtiroler Fotograf, hat dazu viele von seinen exzellenten Luftaufnahmen beige-steuert. Sie zeigen die Dolomiten von ihrer spektakulärsten Seite. Zahlreiche spannende Details und Dokumenten aus Reinhold Messners frühen Kletterjahren runden das Bild ab.

▲ 248 Seiten, gebunden, 300 Fotos, EUR 77,10



KOMPASS WANDERBUCH

- DOLOMITEN: Gesamt** EUR 10,95
- DOLOMITEN: Gröden** EUR 11,95
- DOLOMITEN: Abteital - Gadertal** EUR 11,95
- DOLOMITEN: Fassatal** EUR 11,95
- DOLOMITEN: Sexten Hochpustertal** EUR 11,95
- DOLOMITEN: Cortina d'Ampezzo** EUR 11,95
- KLETTERSTEIGE Dolomiten Nord** EUR 11,95
- KLETTERSTEIGE Dolomiten Süd** EUR 11,95

Jeweils 50-70 Wandervorschläge, vom Spaziergang bis zur zünftigen Bergtour, wurden vor Ort erkundet. Die Touren sind nach ihrer Schwierigkeit gekennzeichnet und mit Profilskizzen versehen, an denen Höhenunterschied, Gehzeit sowie die Einkehrmöglichkeiten abzulesen sind.

▲ jeder Band: ca 128 Seiten, spiralisiert, Kartenskizzen und Farbfotos;



DUMONT AKTIV

**WANDERN IN DEN DOLOMITEN**

35 Tagestouren zu den schönsten Wanderzielen der Dolomiten - bewährte Klassiker und attraktive neue Routen unterschiedlicher Schwierigkeitsgrade. Gipfeltouren, Höhenwege, Überschreitungen und Talwanderungen rund um Brixen, auf der Seiser Alm, am Schlern und am Rosengarten, in der Pala, den Sextner und Prager Dolomiten und rund um die Drei Zinnen.

▲ 162 Seiten, kartoniert, Höhenprofile, EUR 12,40



ALEXANDER HUBER / WILLI SCHWENKMEIER

**DREI ZINNEN**

Zahlreiche historische Aufnahmen und grandiose aktuelle Bilder geben ein facettenreiches Bild vom Klettern an den Drei Zinnen. Die spektakulären Aktionen von Alexander Huber fotografierte Heinz Zak, einer der bekanntesten Freikletterer Österreichs und international einer der renommiertesten Kletterfotografen. So entstand ein Bildband mit atemberaubenden Landschafts- und Kletteraufnahmen, der jeden Bergsportler in seinen Bann zieht.

▲ 160 Seiten, gebunden, 146 Farbbildungen, EUR **41,00**



HELMUT DÜMLER

**HÖHENWEGE IN DEN DOLOMITEN**

Es muss nicht immer ein Gipfel sein: Die Dolomiten, "die schönsten Bauwerke der Welt" (Le Corbusier), lassen sich auch auf Höhenwegen wunderbar erschließen und intensiv erleben. Helmut Dumlér hat 35 abwechslungsreiche Touren zusammengestellt: von Panorama-wanderungen und Hüttenwegen über Klettersteige und ehemalige Kriegspfade bis hin zu Gipfelbesteigungen.

▲ 192 Seiten, kartoniert, 80 Abbildungen, EUR **20,50**




EUGEN E. HÜSLER

**HÜSLERS KLETTERSTEIGFÜHRER DOLOMITEN**

Der warme Kalkfels über den grünen Tälern der Dolomiten übt auf die zahlreichen Ferratisti einen besonders starken Reiz aus. Rund hundert gesicherte Steige zählt man in den "Bleichen Bergen" zwischen Eisack und Piave. Jede Menge Kletterspaß vor einer Kulisse, die seit bald anderthalb Jahrhunderten alle Besucher fasziniert, Wanderer, Bergsteiger und Klettersteigler ebenso wie Extremkletterer.

▲ 192 Seiten, kt., Abbildungen, Anstiegsskizzen, EUR **20,50**




ROTHER WANDERFÜHRER

**KLETTERSTEIGE DOLOMITEN**

mit **Vicentiner Alpen, Brenta und Gardseebergen**

Wem die "echte" Kletterei in höheren Schwierigkeitsgraden verschlossen ist, wer aber trotzdem jene Faszination genießen will, die nun einmal von senkrechten Wänden, von Türmen, Graten und Kaminen ausgeht, der ist mit diesem Klettersteigführer ausgezeichnet bedient. Er enthält alle lohnenden Klettersteige zwischen dem Pustertal und der Poebene.

▲ 240 Seiten, kartoniert, 120 Farbbildungen, EUR **18,40**



PASCAL SOMBARDIER

**DIE KLETTERSTEIGE DER DOLOMITEN**

Die schönsten Routen in allen Schwierigkeitsgraden Dieser Führer präsentiert Ihnen die 50 schönsten Klettersteige in den Dolomiten, der Brenta und am Gardsee. Zu jeder Tour gibt es eine präzise Beschreibung von An- und Abstieg mit Routenskizze und Kurzinfos: Ausgangspunkt, Weglänge, Höhenunterschiede, Schwierigkeit, Hütten und vieles mehr.

▲ 132 Seiten, gebunden, 31 Touren, Farbfotos, EUR **13,40**




ROTHER SELECTION

**KLETTERFÜHRER DOLOMITEN**

Der komplett überarbeitete und stark erweiterte Kletterführer präsentiert über 100 der schönsten Dolomiten-Klettereien in den Schwierigkeitsgraden III-VII, genauestens beschrieben mit Topos, Wandbild und eingezeichnetem Routenverlauf. Einsteigertouren werden ebenso vorgestellt wie extreme Routen an den großen Dolomitenwänden.

▲ 216 Seiten, kt., 95 Anstiegsskizzen, Fotos, EUR **27,70**



MAURO BERNARDI

**KLETTERN IN GRÖDEN**

Beschreibt 112 Routen, sowie 6 Sportklettergebiete.

▲ 244 Seiten, 150 Farbfotos, Topos, EUR **26,90**

**KLETTERN IN CORTINA D'AMPEZZO UND UMGEBUNG**


Beschreibt die klassischen, allseits bekannten, aber auch 40 weniger begangene und unerforschte Routen dieses Gebietes.

▲ 296 Seiten, mehr als 200 Farbfotos, Topos, EUR **24,90**



www.pixelquelle.de

**Kroatien**



ROTHER WANDERFÜHRER

**ISTRIEN**

mit **Kvarner Bucht, Velebit und Plitvicer Seen**

Kroatien wird in den Sommermonaten von vielen Badetouristen besucht, dass es aber auch zahlreiche Wandermöglichkeiten bietet, ist weitgehend unbekannt. Sowohl in der Küstenregion als auch im touristisch weniger erschlossenen Hinterland gibt es eine große Anzahl von Wanderwegen, und überall findet der Gast ein preiswertes und gepflegtes Angebot an Unterkünften und Einkehrmöglichkeiten.

▲ 160 Seiten, kartoniert, 89 Farbfotos, EUR **13,30**



WANDERN KOMPAKT

**ISTRIEN UND DALMATIEN**

Klares Meer, idyllische Inseln, einsame Gipfel - das und vieles mehr findet man auf Istrien und entlang der dalmatinischen Küste. Michael Pröttel führt von bizarren Felsgipfeln des Velebit Gebirges direkt hinunter zur Adria. Leichte Inseltouren mit anschließendem Badespaß sprechen Eltern und Kinder gleichermaßen an. Naturwunder wie die Plitvicer Seen oder der Risnjak Nationalpark verführen zu Ausflügen ins Hinterland.

▲ 144 Seiten, kt., 80 Abbildungen, Tourenkarten, EUR **12,30**



WANDERN MIT KINDERN

**KROATIEN**

Klares Wasser, einsame Gebirge und traumhafte Inseln. Wie kaum ein anderes Reiseziel bietet sich Kroatien für einen aktiven Familienurlaub an. Wandern und Baden lassen sich an der kroatischen Riviera ideal miteinander kombinieren, erreicht man doch gerade "per Pedes" einsame Strände und Buchten. Für Naturliebhaber gibt es in Kroatien einzigartige Nationalparks zu entdecken, durch die gut markierte, für Familien bestens geeignete Wanderwege führen.

▲ 96 Seiten, kartoniert, 60 Abbildungen, Tourenkarten, EUR **9,20**



DR. ZELJKO POLJAK

**KÜSTENGEBIRGE KROATIENS**

Von der großen Zahl an Wanderwegen wurden die wichtigsten und am besten markierten für diesen Führer zusammengestellt. Um die Tourenauswahl zu erleichtern, ist der Schwierigkeitsgrad jedes Weges in Stufen angegeben. Für Wanderer mit eigenem Auto zeigt der Führer die besten Zufahrtsmöglichkeiten. Ein kleines Glossar der meistbenötigten Wörter erleichtert die Verständigung mit den Einheimischen.

▲ 119 Seiten, kartoniert, zahlreiche Fotos, Karten, EUR **19,90**



NEU 2006



BORIS CUJIC  
**CROATIA**

In den letzten Jahren hat sich vieles verändert, sowohl im Klettern als auch in der Entwicklung der Klettergebiete. Viele neue Klettergärten und -gebiete sind entstanden und die Zahl der Routen in den bereits bestehenden wurde vergrößert. Dieser Führer stellt die interessantesten Klettergärten in Kroatien vor. Die meisten dieser Klettergebiete befinden sich in der Nähe der Adriaküste. kroatisch / englisch / deutsch / italienisch.

▲ 301 Seiten, kartoniert, reich bebildert, EUR **29,90**



BORIS CUJIC  
**PAKLENICA**


Die vielfältigen Formen dieser riesigen Karstformationen, die Nähe des Meeres und das wunderschöne Küstenambiente bilden zusammen mit den Schönheiten des Parks einen prächtigen Klettergarten in dem jeder etwas für sich finden wird, der Anfänger genauso wie der Profi! Boris Cujic beschreibt alle Routen anschaulich kommentiert und mit ausführlichen Topos illustriert. kroatisch / englisch / deutsch / italienisch.

▲ 234 Seiten, kartoniert, Topos, Farbfotos, EUR **29,90**

**PAKLENICA TOURISTENKARTE**

▲ 1:25.000, EUR **8,90**

## Luxemburg



ROTHER WANDERFÜHRER  
**LUXEMBURG – SAARLAND**

50 kurzweilige Wanderungen führen zu den schönsten Zielen im Saarland, in Luxemburg, im grenzüberschreitenden deutsch-luxemburgischen Naturpark und im östlichen Teil des Naturparks Lothringen. Die schönsten Strecken folgen auf schmalen Pfaden den Flussältern, führen über Felsenwege und verlaufen durch die ausgedehnten Wälder der Ardennen.

▲ 144 Seiten, kartoniert, 60 Farbfotos, EUR **13,30**

Erscheinungstermin: Sommer 2007


## Malta



SUNFLOWER AUTO- UND WANDERFÜHRER  
**MALTA, GOZO UND COMINO**

Dieser praktische Führer wird Ihnen dabei helfen, die schönsten Landschaften auf den Maltesischen Inseln zu entdecken. Benützen Sie dieses Buch bei Ausflügen mit dem Leihwagen, per Rad oder mit öffentlichen Verkehrsmitteln. Noch besser lernen Sie die drei Inseln mit diesem Buch zu Fuß kennen.

▲ 128 Seiten, kartoniert, Karten, Bilder, EUR **10,50**




CICERONE WALKING GUIDE  
**WALKING IN MALTA**

The islands offer plenty of historic walks, stunningly beautiful and dramatic architecture especially around the cliff of their coastlines. The guide offers 33 walks round the three Maltese Islands. They range from heritage trails round historic cities and towns to coastal walks, and also include the exploration of inland areas.

▲ 224 Seiten, kartoniert, Karten, Farbfotos, EUR **22,90**


## Norwegen



ROTHER WANDERFÜHRER  
**NORWEGEN SÜD**

In 50 Wanderungen erschließt dieser Führer das südliche Norwegen zwischen Oslo, Bergen und Lindesnes. Die höchsten Gipfel Nordeuropas im Nationalpark Jotunheimen, die malerischen Wälder und Seen in Telemark, die Heidehochflächen über dem wasserfalldurchbrausten Tal Setesdal, die Felszenerien in Rogaland, die Folgefenn-Halbinsel, der Nationalpark Rondane und die Hausberge Oslos und Harteigen.

▲ 144 Seiten, kt., 50 Kartenskizzen, Farbfotos, EUR **13,30**



BRUCKMANN TREKKING  
**NORWEGEN**

Norwegen, das sich über 1700 Kilometer vom Süden bis zur Tundra im Norden erstreckt, wird mit Recht als das ideale Trekkingland bezeichnet. Von leichten Wanderungen über Hochflächen bis zu Gipfelbesteigungen, von Touren von Hütte zu Hütte oder mit dem Zelt, von Flusswanderungen über Rad- bis zu Skitouren wird dem Trekker alles geboten. Alwig Derstvenscheg beschreibt die Wege und vermittelt das grandiose Erlebnis, das Trekker erwartet.


▲ 192 Seiten, kartoniert, 150 Abbildungen, EUR **20,60**



PETER BICKEL  
**NORDSKANDINAVIEN**

**Nordkalottleden - Kungleden - Padjelanta**  
Dieses Buch enthält die erste vollständige Beschreibung des 1993 eingeweihten, sehr populären Nordkalottleden. 800 Kilometer führt dieser schönste und längste Wanderweg Nordskandiavien durch die Berge Norwegens, Schwedens und Finnlands, überquert dabei 15 mal die Grenzen und führt auch über den Padjelantaleden. Außerdem enthalten: der komplette Kungleden für Sommer- und Winterwanderer.

▲ 280 Seiten, kartoniert, 57 Abbildungen, Skizzen, EUR **19,45**



TONY HOWARD  
**CLIMBS, SCRAMBLES AND WALKS IN ROMSDAL**

▲ 144 Seiten, kartoniert, englisch, EUR **32,90**



GÖTZ WIECHMANN  
**GA TELEMARK Klettern in Südnorwegen**

▲ 144 Seiten, kartoniert, norwegisch/deutsch, EUR **23,50**



STEIN OUTDOOR HANDBUCH  
**SKANDINAVIEN: NORDKALOTTLEDEN** EUR **10,20**

Detailliert beschreibt dieses Buch den Abschnitt zwischen Kautokeino und Abisko. Ob Kartenmaterial, Hüttenübernachtung, Wegmarkierung oder Proviant - dieser Tourenbegleiter liefert verlässliche Antworten.



**NORWEGEN: HARDANGERVIDDA** EUR **13,30**

Die Hochebene Hardangervidda ist eines der bekanntesten Wandergebiete Norwegens und mit rund 9.000 km<sup>2</sup> die größte Hochfläche Europas. Das Gebiet ist durchzogen von markierten Wanderwegen und Hütten zur Übernachtung.



**NORWEGEN: JOTUNHEIMEN** EUR **13,30**

Jotunheimen - das Heim der Riesen - ist eine beeindruckende Bergwanderregion mit den drei höchsten Bergen Norwegens. Das Gebiet ist durchzogen von Wanderwegen und gilt als das am besten erschlossene Wandergebiet des Landes.




ROTHER WANDERFÜHRER  
**RIESENGEBIRGE mit Isergebirge**

Das sagenumwobene Riesengebirge lockt mit einer fast unerschöpflichen Fülle hervorragender Wanderziele: Gipfel, Kammfluren und Bergwiesen mit phänomenaler Aussicht, gewaltige Felszenerien, Kare, Schluchten, Laubwälder, Wollgrasmoore und Seen sowie die phantastischen Felsenstädte in unmittelbarer Nachbarschaft des Gebirges. Der Führer präsentiert 50 der lohnendsten Wanderungen und zahlreiche praktische Tips.

▲ 144 Seiten, kt., Kartenskizzen, Fotos, EUR **11,20**






**ROTHER WANDERFÜHRER**  
**HOHE TATRA**  
 Obwohl es zu den kleinsten Gebirgen Europas zählt, beeindruckt die Hohe Tatra durch ihren alpinen Charakter. Stanislaw Samuhel präsentiert in diesem Band die schönsten Tal- und Höhenwanderungen im polnischen und slowakischen Teil der Hohen Tatra. Kartenausschnitte und detaillierte Routenbeschreibungen helfen bei der Tourenauswahl.  
 144 Seiten, kt., Kartenskizzen, Fotos, EUR **11,20**




**ANDRZEJ BYDLON**  
**HOHE TATRA UND ZAKOPANE**  
 Die Hohe Tatra, gelegen an der Grenze Polens und der Slowakei, bildet den höchsten Teil des nördlichen Karpatenbogens. Charakteristisch für die Einmaligkeit und Schönheit dieses Gebirgsmassivs sind die steil emporstrebenden Gipfel mit ihren schroffen Wänden, die eingeschnittenen Täler sowie die zahlreichen kleinen Seen. Der Band präsentiert die schönsten Wanderungen, Skigebiete und Sehenswürdigkeiten.  
 257 Seiten, kartoniert, Karten, Panoramakarten, Fotos, EUR **15,80**



**HARMANEC TURISTICKY ATLAS**  
**WANDERATLAS TATRY 1:25.000**  
 Durchgehend slowakisch, Legende mehrsprachig.  
 160 Seiten, spiralisiert, EUR **11,95**




**DUMONT AKTIV**  
**WANDERN AUF DEN AZOREN**  
 Wandern durch die faszinierenden Landschaften der neun Azoreninseln: Gipfelbesteigungen, Küstenwanderungen, Touren durch urwüchsige Wälder, Orangen- und Bananenplantagen. 35 Halb- und Ganztagestouren - bewährte Klassiker und attraktive neu markierte Routen - erschließen dieses Sommerreiseziel für erfahrene Wanderer ebenso wie für gemütliche Spaziergänger.  
 168 Seiten, kartoniert, 40 farbige Karten und Pläne, EUR **12,40**




**SUNFLOWER LANDSCAPEN**  
**ALGARVE** EUR **13,10**  
**AZOREN** EUR **13,10**  
**MADEIRA** EUR **13,10**  
**NORD PORTUGAL** EUR **13,10**  
 Diese Führer sind für motorisierte Urlauber konzipiert und stellen die schönsten Autotouren und Wanderungen in Portugal vor. Die ausgewählten Wanderungen führen durch landschaftlich besonders reizvolle oder historisch interessante Gegenden. Spaziergänge führen zu idyllischen Picknickplätzen.  
 je: 140 Seiten, kt., Wanderkarten, Fotos;


## Portugal




**STEIN OUTDOOR HANDBUCH**  
**CAMINHO PORTUGUES Portugal/Spanien**  
 Das Buch beschreibt den zweitbeliebtesten Jakobsweg. Die Wegbeschreibung beginnt in der Wiege der Kultur Portugals der Stadt Porto und führt über Barcelos, Ponte de Lima und Valenca. In Tui erreicht der Weg Spanien und verläuft über Pontevedra und Padron schließlich nach Santiago. Der Weg führt den Pilger durch vertraute portugiesische Dörfer und kühle Weinlauben.  
 172 Seiten, kartoniert, 40 Abbildungen, EUR **15,40**



**ROTHER WANDERFÜHRER**  
**ALGARVE**  
 Die 22 Küstenwanderungen dieses Führers leiten auf sicheren Pfaden die gesamte Südküste der Algarve entlang. Von der Südwestspitze Europas und dem fernen Sagres geht es in gut zu bewältigenden Etappen vorbei an den spektakulären Klippenküsten bis zur Inselnlandschaft und den Sandstränden im Sotavento. Weitere 31 Touren erschließen Schönheiten im wenig besuchten Hinterland der Algarve.  
 144 Seiten, kartoniert, 60 Farbabbildungen, EUR **13,30**



**ROTHER WANDERFÜHRER**  
**MADEIRA**  
 Die Levadas, schmale Bewässerungskanäle, durchziehen in einem ausgeklügelten Netz kreuz und quer die Insel. Auf den neben den Kanalrinnen angelegten Wartungswegen lässt sich Madeira bequem bis in die entlegensten Winkel entdecken. Gut die Hälfte der in diesem Führer vorgestellten Touren sind Levadawanderungen. Doch die Vulkaninsel ist auch ein hervorragendes Revier für Bergwanderer und zahlreiche Wandertipps lassen sie luftige Höhen erklimmen.  
 176 Seiten, kartoniert, 101 Farbfotos, EUR **13,30**



**GOLDSTADT WANDERFÜHRER**  
**MADEIRA**  
 Die Blumeninsel Madeira ist dank ihres milden Klimas ganzjährig ein ideales Wandergebiet. An der Küste locken bizarre Felsklippen, die sich mit tropischen Tälern abwechseln, und das Inselinnere bietet eine grandiose, weithin unberührte Bergwelt. Dieser Führer stellt reizvolle Wegstrecken vor, vom bequemen Spaziergang bis zur mehrstündigen Gebirgswanderung gestaffelt.  
 193 Seiten, kartoniert, 50 Kartenskizzen, Fotos, EUR **9,10**

## Rumänien



**JAMES ROBERTS**  
**THE MOUNTAINS OF ROMANIA**  
 For long isolated, Romanias Carpathians offer some of the finest walking in Europe. There are well waymarked paths, adequate maps and a good network of mountain huts. More than just beautiful landscapes, Europes wildest mountains offer a chance to discover a European scene that has now disappeared further west. There is also a remarkable wealth of wildlife, the region being one of the last European strongholds of the wolf and bear.  
 250 Seiten, kartoniert, 40 Karten, Fotos, EUR **29,90**


## Schweden



**STEIN OUTDOOR HANDBUCH**  
**SCHWEDEN: Skaneleden-Blekingeleden** EUR **10,20**  
 Der Autor Rüdiger Lohf beschreibt in diesem Band sowohl den 240 km langen durch die Provinz Schonen führenden Skaneleden als auch den anschließenden Blekingeleden, der weiter an die Ostküste Südschwedens führt.




**SCHWEDEN: Kungsleden** EUR **13,30**  
 Rüdiger Lohf beschreibt nicht nur den bekannten, viel bewanderten nördlichen Teil des Pfades, sondern auch den unbekannteren südlichen Teil. Die Tourenbeschreibungen werden durch Anreise- und Übernachtungstips vervollständigt.



**SCHWEDEN: Sarek** EUR **13,30**  
 In diesem Führer wird die letzte Wildnis Europas vorgestellt. Die vier Nationalparks Sarek, Padjelanta, Stora Sjöfallet und Abisko wie auch das Kebnekaise-Gebiet liegen jenseits des nördlichen Polarkreises im schwedischen Teil Lapplands.  
 jeder Band: ca. 150 Seiten, kartoniert, Fotos;

**ROTHER WANDERFÜHRER**  
**SCHWEDEN Süd und Mitte: Malmö bis Östersund**  
 Der Schwerpunkt dieses Wanderführers deckt das Gebiet zwischen Värnamo im Süden und Östersund im Norden ab. Während die nördlichste Route durch die Norrbottenküste des Nationalparks Skuleskogen verläuft, durchquert die südlichste einen der letzten Laubwälder in der Provinz Skane. Einige Wanderungen erschließen die Nationalparks wie Sanfjället oder Tyresta.  
 144 Seiten, kartoniert, 60 Farbabbildungen, EUR **13,30**



**ROTHER WANDERFÜHRER**  
**LAPPLAND**  
**Schweden, Finnland und Norwegen mit Lofoten**  
 Dieser Rother Wanderführer enthält eine ausgewogene Mischung aus Tagestouren und Mehrtagestouren, ausgehend von den Lofoten an der Westküste Norwegens, über die klassischen Touren in Schwedisch Lappland bis hin zu den Wildnispfaden Nordfinlands. Die ausgewählten Routen führen durch etliche Nationalparks Laplands, die weit über Skandinavien hinaus bekannt sind.

**NEU 2007** 144 Seiten, kartoniert, 60 Farbabbildungen, EUR **13,30**

## Schweiz



**BUNDESAMT FÜR LANDESTOPOGRAPHIE**  
**SWISS MAP 50 v3**  
**Die Landeskarten der Schweiz**

- Luftbilder, Satellitenbilder, Höhenmodell und die Präzision der Landeskarte 1:50.000 für PC und Druck
- Grenzverläufe und Geländeprofil
- Suche nach Flurnamen und Sonderzielen
- Grafiktools erlauben das Ergänzen von Informationen
- PC und Mac kompatibel
- Magellan und Garmin GPS Schnittstellen


DVD-ROM, Mind.: P III, Win 2000/XP/VISTA oder 2000, 256 MB RAM, EUR **393,60**

**SWISS MAP 25**  
 DVD-ROM, Maßstab: 1:25.000, Schweiz in 8 Sektoren, je Sektor EUR **159,90**



**SCHWEIZER ALPEN-CLUB**  
**HÜTTEN DER SCHWEIZER ALPEN**  
 Das neue Hüttenbuch beschreibt 314 Hütten und Biwaks in den Schweizer Alpen, darunter sämtliche Unterkünfte des Schweizer Alpen-Clubs sowie zahlreiche weitere Hütten und Berggasthäuser. Es enthält ausführliche Informationen wie Angaben zur Anreise mit öffentlichen Verkehrsmitteln, Adressen, Telefonnummern, Bewirtschaftungszeiten, Verpflegungsmöglichkeiten und vielem mehr.

**NEU 2006** 400 Seiten, kartoniert, Kartenskizzen, Farbfotos, EUR **29,80**



**HEINZ STAFFELBACH**  
**WANDERN UND GENIESSEN IN DEN SCHWEIZER ALPEN**  
**Die schönsten Zweitagestouren mit Berghotel-Komfort**  
 Ein Buch für alle, die der Verführung einer Bergwanderung mit einer Prise Luxus nicht widerstehen können: alte Wanderhasen, die sich auch mal verwöhnen lassen möchten, Anfänger, die einen genusslichen Einstieg ins Wandern suchen, aber auch Familien, die die Privatsphäre eines Zimmers im Berghaus schätzen.

**NEU 2006** 192 Seiten, gebunden, 300 Farbfotos, EUR **41,10**



**ROTHER WANDERFÜHRER SPECIAL**  
**KLETTERSTEIGE SCHWEIZ**  
**Alle Klettersteige – viele gesicherte Wege**  
 War die Schweiz bis vor kurzem noch ein Mauverblümchen im Klettersteig-Sport, hat sich dort in den letzten Jahren vieles getan. Gab es 1993 nur einen Klettersteig, sind in diesem Führer nun schon 50 Klettersteige und alpine Bergrouuten mit abgesicherten Passagen beschrieben. Die geniale Kombination aus Kletter- u. Panoramagenuss.

**NEU 2006** 200 Seiten, kartoniert, 97 Farbabbildungen, EUR **15,30**



**SAC**  
**HOCH HINAUS**  
**50 ausgewählte Hochtouren der Schweizer Alpen**  
 50 Routen mit den unterschiedlichsten Schwierigkeitsgraden hat das erfahrene Autorentrio exklusiv ausgewählt und in einem Band zusammengefasst, der mit erstklassigen, teils grossformatigen Bildern, spritzigen Texten und einem ausführlichen Serviceteil inklusive Kartentopos und Routenfotos Lust macht: Lust zum Hinschauen, zum Durchlesen, zum Nachvollziehen.

**NEU 2006** 232 Seiten, gebunden, 304 Farbfotos, EUR **46,30**



**KÜMMERLY & FREY**  
**WANDERWELT SCHWEIZ**  
**50 Wandertouren in den schönsten Regionen der Schweiz**  
 Freizeit heisst für viele Wandern, Rasten, Grillieren... Kümmerly+Frei folgt dem Trend und stellt in seinem Wanderbuch Schweiz Touren vor, mit einer Marschzeit von 2 bis 5 Stunden. Somit können Familien mit Kindern und ältere Menschen ebenfalls von den faszinierenden Routenvorschlägen profitieren und sich auf die Socken machen.

128 Seiten, kartoniert, Farbabbildungen, EUR **12,30**




**MARCO VOLKEN**  
**BADILE**  
**Kathedrale aus Granit - Bergmonografie**  
 Der Pizzo Badile im Bergell, die „Schaufel“ aus Granit, gehört zu den auffälligsten Berggestalten der Alpen. Unter Kletterern ist er wegen seiner Felsqualität beliebt - heute noch genauso wie vor mehr als hundert Jahren. An seinen Graten und Wänden lässt sich lückenlos die Entwicklung des Felskletterns verfolgen.

**NEU 2006** 224 Seiten, gebunden, 200 Abbildungen, EUR **41,00**



**DAVID COULIN**  
**RUNDWANDERUNGEN IN DEN SCHWEIZER ALPEN**  
 50 Bergwanderungen hat der Autor zusammengestellt, die von einem Ausgangspunkt ausgehen und wieder dorthin zurückkehren, ohne zweimal den gleichen Weg zu benutzen. Das hat den Vorteil, dass problemlos am Ausgangspunkt das Auto abgestellt werden kann. Selbstverständlich sind die meisten Ausgangspunkte aber auch mit öffentlichen Verkehrsmitteln erreichbar.

**NEU 2007** 128 Seiten, geb., 180 Farbfotos, 50 Karten, EUR **30,80**



**STEIN OUTDOOR HANDBUCH**  
**SCHWEIZ: BÄRENTREK**  
 Im Berner Oberland drängt sich auf engstem Raum eine der berühmtesten Bergwelten zusammen, darunter das viel bestaunte Gipfeltrio von Eiger, Mönch und Jungfrau. Allein im östlichen Teil der Berner Alpen prägen acht Viertausender das Landschaftsbild in einmaliger Weise. Mit zu den glanzvollsten Weitwanderungen zählt der Bären trek, der das Berner Oberland in 7 Tagen (ca. 120 km) von Ost nach West durchquert und die spektakulärsten Landstriche erfasst.

**NEU 2006** 106 Seiten, kartoniert, 27 Abbildungen, EUR **10,20**




**JOHANNA WIDMAIER**  
**BEST OF GENUSS 3**  
**Auswahlführer Genussklettereien von 3 bis 6**  
 Wasserzerfressener Kalk im Jura, den Gastlosen, im Alpstein oder den Berner Alpen, eisenhartes Urgestein im Tessin, im Bergell oder in den Urner Alpen. Der Auswahlführer bietet auf Jahre Kletterfutter. Nicht wahllos in den großen Napf gestopft, sondern gourmetmäßig auf dem Vorlegsteller präsentiert. Überlegter Inhalt, übersichtlicher Aufbau und überzeugendes Layout - Best of in jeder Hinsicht.

**NEU 2007** 448 Seiten, kartoniert, Topos, EUR **30,70**



**CHRISTOPH BLUM / DANIEL SILBERNAGEL**  
**BEST OF KEEPWILD**  
**Alpine Genussklettereien zum selber absichern**  
 Das Absichern mit Klemmketten und Camalots, das Klettern von Routen bei denen die Verantwortung für das Tun bei jedem Einzelnen liegt, und am Ende aus der Wand auszusteigen ohne Spuren zu hinterlassen, das ist die Herausforderung für kommende Kletterer Generationen. Die Routen finden sich unter anderem am Furkapass, am Sustenpass im Bergell, aber auch im Bietschtal oder dem Fieschertal.

**NEU 2006** 296 Seiten, gebunden, mehr als 100 Farbbilder, EUR **30,70**



**JIRI NOVAK**  
**BERGELL**  
 Dieser zweisprachige (tschechisch/deutsch) Gebietsführer konzentriert sich auf die wesentlichen Inhalten und verzichtet auf unnötiges Beiwerk. Jede Route wird kurz charakterisiert und auf das benötigte Material wird hingewiesen. Unter den 350 Routen finden sich die modernen Sportklettersteige sowie die Klassiker und sogar auch einige kombinierte Anstiege. Der Grossteil der Routen ist um den 5. Grad angesiedelt. Farbige Wandfotos zeigen die Routen.

**NEU 2006** 272 Seiten, kartoniert, zahlreiche Farbfotos, EUR **13,90**



WANDERN KOMPAKT

**BERNER OBERLAND**

Das Berner Oberland ist nicht nur eine der schönsten Urlaubsregionen der Schweiz, hier wurde auch der Alpentourismus erfunden. Die Anziehungskraft der Bilderbuchlandschaft am Fuße von Eiger, Mönch und Jungfrau ist ungebrochen. Blaue Seen und firnbedeckte Gipfel, wiesengrüne Täler, schroffe Felsen und schmucke Bauerndörfer prägen diese Region im Herzen der Schweiz.

▲ 144 Seiten, kartoniert, 80 Abbildungen, EUR 12,30




ROTHER WANDERFÜHRER

**BERNER OBERLAND WEST** Thunersee - Gstaad

**BERNER OBERLAND OST** Interlaken - Grindelwald

Im Berner Oberland nahm der Alpentourismus seinen Ausgang und heute zählt die Region am Fuß des Dreigestirns von Eiger, Mönch und Jungfrau zu den beliebtesten Wander- und Bergregionen der Alpen. Die Ausgangs- und Endpunkte aller Tageswanderziele sind meist bequem mit öffentlichen Verkehrsmitteln zu erreichen.

▲ je ca. 144 Seiten, kartoniert, Fotos, EUR 12,20



MARIO VANNUCCI

**GRENZTOUREN IM BERNINAGEBIET**

Die Bernina gilt mit Recht als eine der größten und faszinierendsten Gebirgsgruppen der Alpen, zentral im ganzen Alpenraum und mitten auf der schweizerisch-italienischen Grenze gelegen. Dieser Führer wendet sich an eine Leserschaft von Bergwanderern und Bergsteigern, mit Empfehlungen für mehrtägige Trekkings, für die bedeutendsten alpinistischen Aufstiege, Überschreitungen und Skitouren.

▲ 96 Seiten, kartoniert, zahlreiche Farbfotos, EUR 18,50



JIRI NOVAK

**HOT ICE** Eisklettern in der Schweiz

Hierin findet sich alles, was Eiskletterer für einen Schweizbesuch benötigen, vor allem mittelschwere Anstiege werden beschrieben.

▲ 396 Seiten, kartoniert, zahlreiche Farbfotos, EUR 27,90



**HOT ICE, COLD ROCK** Mixedklettern & Drytooling

Ein Muß für Mixedkletterer in der Schweiz, alle bekannten und weniger bekannten Mixedrouten in einem Buch!

▲ 128 Seiten, kartoniert, viele Fotos, EUR 13,90



ROTHER WANDERFÜHRER

**OBBERENGADIN** St. Moritz - Zuoz - Pontresina

**UNTERENGADIN** Scuol - Zernez - Müstertal

Im Oberengadin gibt es überdurchschnittlich viel Sonnenschein und keinen Nebel, die großartige und abwechslungsreiche Landschaft ist bei Wanderern und Bergsteigern aus der ganzen Welt beliebt. Im Unterengadin wirkt die Landschaft hingegen ursprünglicher, strenger, weithin auch einsamer.

▲ je ca. 144 Seiten, kartoniert, Fotos, EUR 12,20




KOMPASS WANDERBUCH

**ENGADIN mit Müstertal**

50 Tages- und Halbtagestouren zu den schönsten Wanderzielen des Engadins: Zur Innquelle, zum Heidi-Dorf, an den Oberengadiner Seen entlang, durch den Schweizerischen Nationalpark und auf den Piz Umbrail. Die detaillierten und zuverlässigen Karten wurden speziell für diese Touren entwickelt. Text und Karten sind genau aufeinander abgestimmt und auf dem aktuellsten Stand.

▲ 127 Seiten, kartoniert, Routen, Farbfotos, EUR 11,95




MERISIO LUCA

**ENGADIN** Die schönsten Wanderungen in neun Etappen um den Berg der Berge

In diesem Führer beschreibt Luca Merisio sehr detailliert 45 der schönsten, von ihm ausgewählten Wanderrouten und ordnet sie nach landschaftlichen Gesichtspunkten. Man kommt von den bekannten Gegenden des Oberengadins ins ebenso faszinierende Unterengadin und auch in die Seitentäler Bergell, Puschlav, Müstertal, Samnau.

▲ Kartoniert, EUR 26,30



ROTHER WANDERFÜHRER

**APPENZELLER LAND**

**DAVOS - PRÄTTIGAU**

**CHUR - HINTERRHEIN** Mittelbünden

**GENFER SEE** Lac Léman

**GLARNERLAND** Walensee - Obertoggenburg - Flumser Berge

**OBBERWALLIS** Zermatt - Saas Fee - Lötschental - Simplon - Goms

**UNTERWALLIS** Sion - Sierre - Martigny - Val Zinal - Val Hérens - Val Bagnes

**VIERWALDSTÄTTER SEE**

EUR 11,20

EUR 12,20

EUR 12,20

EUR 13,30

EUR 12,20

EUR 12,20

EUR 12,20

EUR 12,20



PETER SCHMID / ANDREA BADRUTT

**GRENZTOUR GRAUBÜNDEN**

2 Männer, 77 Tage, 740 km Grenzlinie, 145.000 Höhenmeter und 335 Gipfel: Der Churer Extrem-Bergsteiger Norbert Joos und sein Bergsteiger-Kollege Peter Gujan aus Trin umrunden im Sommer 2005 den Kanton Graubünden auf seiner Grenzlinie. In diesem Bildband berichten die beiden Grenzgänger im Tagebuchstil von ihrer strapaziösen Bergfahrt. Der Text wird ergänzt durch übersichtliche Kästen mit weiterführenden Hintergrundinfos.

▲ 116 Seiten, gebunden, 100 Abbildungen, EUR 25,80




URSULA BAUER / JÜRIG FRISCHKNECHT

**GRENZSCHLÄNGELN**

**Zu Fuß vom Inn an den Genfer See**

Dieses ungewöhnliche Wanderbuch spricht Leute an, die gerne lesen, wandern und essen. Die 47 Routen dies- und jenseits der heutigen Landesgrenzen führen durch jenen Teil des Alpenbogens, den die Schweiz mit Österreich, Italien und Frankreich teilt. Historische und aktuelle Geschichten bereichern das informative Wanderbuch.

▲ 432 Seiten, Kartenskizzen, s/w-Fotos, kartoniert, EUR 27,70



ROTHER WANDERFÜHRER

**GRUYÈRE - DIABLERETS**

**Freiburger und Waadtländer Alpen**

Dort wandern, wo der berühmte Gruyère-Käse hergestellt wird - auf grünen Almen unter weißen Kalkzähnen. Und dann weitergehen auf teuflisch schönen Steigen zu den Dreitausendern von Les Diablerets. Und zuletzt durch die Rebberge des Rhônentals schlendern. Die Freiburger und Waadtländer Alpen liegen wunderbar zwischen Berner Oberland, Wallis und Genfer See.

▲ 144 Seiten, kartoniert, 60 Fotos, EUR 13,30



THOMAS BACHMANN

**JUNGFRAU ALETSCH BIETSCHHORN**

**35 Wanderungen im und ums UNESCO Weltkulturerbe**

35 Wanderungen führen von der Walliser und der Berner Seite ins Gebiet des Naturerbes und in dessen Umgebung. Ohne Seil und Pickel, dafür mit Aussicht auf hohe Gipfel und schroffe Gletscher ist das Bergwandern hier ein besonderes Erlebnis. Ein bunter Strauß an Hintergrundinformationen bereichert das Unterwegssein.

▲ 280 Seiten, kartoniert, Fotos, Routenskizzen, EUR 26,80



STEIN OUTDOOR HANDBUCH


**SCHWEIZ: JAKOBSWEG**

**vom Bodensee zum Genfer See**

Das Buch beschreibt den Jakobsweg über mehr als 400 km vom Bodensee bis zum Genfer See, wobei nicht nur auf die Haupttroute eingegangen wird, sondern auch Nebenstrecken Erwähnung finden. Die Etappenbeschreibungen enthalten ausführliche Angaben über den Wegverlauf, Verkehrsverbindungen und Übernachtungsmöglichkeiten sowie Informationen zu Details aus Natur und Kultur.

▲ 173 Seiten, kartoniert, 80 Abbildungen, EUR 15,40





**ROTHER WANDERFÜHRER**  
**SCHWEIZER JURA**  
**zwischen Zürich, Basel und Genfer See**  
 Das Buch stellt 50 Tageswanderungen vor, die von der Lägern im Osten bei Zürich bis ins Vallée de Joux im Westen reichen und dabei nebst dem französischsprachigen Teil des Juras auch die Berge des solothurnischen, Aargauer und des Basler Jura mit berücksichtigt. Vorschläge zur Kombination zweier Tagestouren zu einer Wochenendwanderung ergänzen das Buch in idealer Weise.

NEU 2006

▲ 160 Seiten, kartoniert, 96 Fotos, EUR **13,30**



**STEIN OUTDOOR HANDBUCH**  
**MATTERHORN-RUNDWEG**  
**Tour du Cervin**  
 Seit Sommer 2002 ist es endlich möglich auf einem gut markierten Höhenweg in 8 Tagen und 220 km das Matterhorn zu umrunden. Dabei durchwandert man sechs in sich völlig verschiedene Täler und drei Kulturen: das deutsche Hochwallis, das französische Zentralwallis, das Aostatal Italiens.


▲ 93 Seiten, kartoniert, 22 Abbildungen, EUR **10,20**



**IRIS KÜRSCHNER**  
**DER MATTERHORN-TREK**  
**In neun Etappen um den Berg der Berge**  
 Auch wenn einige der Etappen recht anspruchsvoll sind, ist die Matterhorn-Umrandung dennoch ein echter Genuss- und Gourmet-Trek, denn die Etappen enden fast immer im Tal, wo Unterkunft und Verpflegung von der einfachen Berghütte bis zum gediegenen Hotel zur Verfügung stehen. Dank der guten Verkehrsverbindungen lässt sich die Länge der Tour gut variieren.

NEU 2006

▲ 128 Seiten, gebunden, 100 Farbfotos, EUR **30,80**



**EDWARD WHYMPER**  
**MATTERHORN Der lange Weg auf den Gipfel**  
 Die dramatische Erstbesteigung durch Whymper und seine Gefährten am 14. Juli 1865 ist eine der spannendsten Episoden, welche die Alpingeschichte zu bieten hat. Diese Ausgabe stellt Edward Whymper's Matterhorn-Erlebnisse aus seinem berühmtesten Werk "Scrambles amongst the Alps" zusammen. In seiner Einführung deckt Sylvain Jouty, der Experte für das Matterhorn, die Hintergründe der Erstbesteigung auf und hinterfragt die Beschreibungen Whymper's.

▲ 288 Seiten, gebunden, mit zahlreichen Fotos, EUR **20,50**



**DANIEL ANKER**  
**MÖNCH Mittelpunkt im Dreigestirn**  
 Daniel Anker dokumentiert in bewährter Form die Erschliessung von der Erstbesteigung bis zur Direttissima.

**PIZ PALÜ Dreiklang in Fels und Eis**  
 Das Porträt des Piz Palü bietet ein abwechslungsreiches Potpourri aus Alpinismus, Kultur, Tourismus und Landschaft, das mit historischen Plakaten und hervorragenden Fotografien illustriert ist.

**PIZ BERNINA König der Ostalpen**  
 Angefangen mit der Erstbesteigung im Jahre 1850 durch drei Bündner Landvermesser erleben sie zahlreiche historische Einblicke, jede Menge Geschichten und Legenden.

▲ je 160 Seiten, gebunden, 150 Fotos, je EUR **33,00**



**JÜRIG VON KÄNEL**  
**SCHWEIZ EXTREM 1:** EUR **26,50**  
**SCHWEIZ EXTREM 2:** EUR **22,90**  
**SCHWEIZ PLAISIR WEST:** EUR **35,50**  
**SCHWEIZ PLAISIR SUD:** EUR **35,50**  
**SCHWEIZ PLAISIR JURA:** EUR **27,60**

▲ jeder Band: ca. 250 Seiten, kartoniert, Farbfotos, deutsch-französisch-italienisch, Topos;




**JÜRIG VON KÄNEL**  
**SCHWEIZ PLAISIR ALPIN**  
 Erleben Sie die schweizer Bergwelt auf 60 einfachen Hochtouren. Die zusammengestellten Routen bringen Sie auf die schönsten Plaisir-Touren der Schweiz, alle mit guten Aussichten auf Nebelmeer, Gipfelpracht und Sonnenaufgang. Kartenausschnitte mit GPS-Angaben dienen zur besseren Orientierung. Alle Texte in dt./frz./ital..

▲ 240 Seiten, kartoniert, zahlreiche Farbabbildungen, EUR **31,00**



**MARIO LUGINBÜHL / ACHIM PASOLD**  
**KLETTERFÜHRER RÄTIKON SÜD**  
 Die zweite Auflage mit allen lohnenden Erstbegehungen bis zum Sommer 2002. Besonderer Schwerpunkt sind die Gebiete rund um Partnun. Der Führer beschreibt natürlich auch die beliebte Südseite mit all den berühmten Routen an den Kirchlispitzen, der Drusenfluh, den Drusentürmen und der Sulzfluh. Martin Scheel zeigte hier schon seit 1984 wo der Bartel den Most holt. Beiheft mit 48 Topos.


▲ 168 Seiten, kartoniert, zahlreiche s/w Fotos, EUR **17,50**



**ROTHER WANDERFÜHRER**  
**SURSELVA**  
**Laax - Flims - Disentis - Valsertal - Andermatt**  
 Auf 50 Routen führt Rolf Goetz den Wanderer zu den schönsten Flecken dieser Landschaft: in die zauberhafte Greina-Hochebene, zum Eisstrom des Vorabgletschers, zur Rheinquelle am Tomasee oder zu den bizarr gezackten Tschingelhörnern. Das beschriebene Wandergebiet des Führers umfasst die ganze Surselva einschließlich ihrer Seitentäler.

NEU 2007

▲ 160 Seiten, kartoniert, 61 Farbabbildungen, EUR **13,30**



**ROTHER WANDERFÜHRER**  
**TESSIN**  
**Zwischen Gotthard und Luganer See**  
 Heinrich Bauregger, der Autor dieses Wanderführers, stellt dem Bergfreund 50 Wanderungen vor, darunter auch die "Strada alta Leventina", einen der beliebtesten Weitwanderwege der Schweiz. Alle Tourenvorschläge wurden für diese Auflage gründlich aktualisiert und detailliert beschrieben; farbige Wanderkärtchen im praktischen Maßstab 1:50.000 erleichtern die Orientierung.

NEU 2006

▲ 144 Seiten, kartoniert, 61 Farbabbildungen, EUR **12,20**



**DUMONT AKTIV**  
**WANDERN IM TESSIN**  
 Das Tessin präsentiert sich mit seinen Seen und rauen Gebirgstälern, den markanten Gipfeln und der mediterranen Blumenpracht wie ein Garten Eden. 35 Touren führen zu den schönsten Tälern, uringsten Dörfern und schönsten Gipfeln des Tessin. Im Süden und an den Seen kann man bei gutem Wetter sogar das ganze Jahr über wandern.

▲ 168 Seiten, kartoniert, 40 Abbildungen, Karten, EUR **12,40**



**GLAUCCO CUGINI**  
**TESSIN UND MOESANO**  
 Ein Kletterführer für das Tessin, das Mixoc und das Colanacatal, mit ausführlichen Beschreibung von 83 Klettergebieten und 2120 Routen, davon 570 bisher unveröffentlicht. Der dreisprachige Band enthält 280 Farbfotos, minuziöse Topos und Zustiegskarten. Ergänzt durch geschichtliche, ethnographische, geologische und naturkundliche Informationen.


NEU 2006

▲ 432 Seiten, kartoniert, dt./ital./frz., EUR **37,00**




**MICHAEL ILLIEN**  
**KLETTERFÜHRER VALSERTAL**  
**Valsertal: Vals - Valsertal - Länta**  
 Klettergärten mit Alpin-Ambiente und alpine Mehrseillängenrouten. Auf goldgelbem Gneis durch eine grandiose Hochgebirgslandschaft. Ein Geheimtipp für alle, die bestes Urgestein abseits der Urner und Tessiner Modegebiete genießen wollen. Mit 20 Topokarten.

▲ 128 Seiten, kartoniert, s/w Fotos, Topos, EUR **18,50**



**DUMONT AKTIV**  
**WANDERN AM VIERWALDSTÄTTER SEE**  
 Die farbigen, anschaulichen Karten, die eigens von den Spezialisten der Dumont Reisekartografie gezeichnet wurden, sind exakt auf die Wegbeschreibungen abgestimmt und erleichtern die Orientierung. Die Höhenprofile mit den wichtigsten Stationen jeder Wanderung zeigen, ob es bergauf oder bergab geht und vermitteln eine recht genaue Vorstellung vom Charakter des Geländes. In den detaillierten Tourenbeschreibungen finden sich zudem Hinweise auf Interessantes und Sehenswertes am Weg.

**NEU 2007** 168 Seiten, kartoniert, EUR **12,40**




**ROTHER WANDERBUCH**  
**WALLIS**  
 In diesem Rother Wanderbuch stellen Michael Waeber und Hans Steinbichler 50 Gipfeltouren und Höhenwege im Wallis vor. Die Vorschläge führen den Wanderer nicht nur auf die Panoramaplätze im Kranz der Viertausender rund um Zermatt und Saas Fee, sondern reichen von oben im Goms beiderseits des Rhônétals runter ins Unterwallis und bis hinaus zum Genfer See. Ausführliche Beschreibungen mit vielen Detailinformationen und detaillierte Karten zeichnen diesen Führer aus.

176 Seiten, kartoniert, 100 Farbabbildungen, EUR **14,30**



**ROSE MARIE UND GERHARD BLEYER**  
**HÖHENWEGE IM WALLIS**  
 Panoramawanderungen, Hüttenwege, und leichte 4000er-Touren. Schritt für Schritt zu Superlativen. Erholend wandern - immer mit Blick auf die großen Berge der Walliser und Berner Alpen - auf Panoramapfaden oberhalb von Zermatt, Saas Fee, Les Haudères, La Fouly; auf Aussichtskanzeln über dem Großen Aletschgletscher und vor der 2400 Meter hohen Monte-Rosa-Ostwand. Technisch einfache, prächtige 4000er-Gipfel bereichern das vielseitige Tourenangebot.

192 Seiten, kartoniert, ca. 120 Abbildungen, EUR **20,50**




**ROTHER GEBIETSFÜHRER**  
**WALLISER ALPEN**  
 Matter- oder Weißhorn, Monte Rosa, Grand Combin, Dom oder Täschhorn, welcher ernsthaft Alpinist hat sie nicht ganz oben auf seiner Wunschliste stehen? Michael Waeber, hat für Sie aber weit mehr entdeckt als die beliebtesten Objekte alpiner Begierden. Erstmals werden viele unbekannte Gipfelziele der italienischen, ins Aostatal abstrichenden Seitenkämme vorgestellt. Zahlreiche Abbildungen mit Routenverläufen ergänzen die Beschreibungen.

600 Seiten, kt., 30 Farb- und 47 s/w Abbildungen, EUR **23,50**



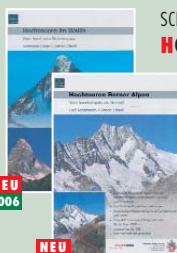
**ROTHER WANDERFÜHRER**  
**RUND UM DEN ZÜRICHSEE**  
 mit Zugerland  
 Mit 85 km² Wasserfläche ist der Zürichsee der drittgrößte Schweizer See. Entsprechend weit gespannt ist die Palette der Wandermöglichkeiten, von romantischen Uferpromenaden bis zu aufregenden Bergpfaden. Dank der hervorragenden Verkehrsadern rings um die Weltstadt Zürich läßt sich jedes Tourenziel bequem erreichen.

**NEU 2007** 128 Seiten, kartoniert, mit 64 Farbabbildungen, EUR **12,20**



**STEIN OUTDOOR HANDBUCH**  
**VIA FRANCIGENA Schweiz Italien**  
 Die Via Francigena, der Frankenweg, führt von Canterbury in Großbritannien nach Rom. Sie verläuft durch Frankreich und die Schweiz, wo sie in Lausanne den Jakobsweg kreuzt. Dieser Weg war im Mittelalter als Teil des ehemaligen römischen Straßennetzes eine wichtige Nord-Süd-Verbindung über die Alpen und wurde von Händlern und Pilgern genutzt.

219 Seiten, kartoniert, 56 Abbildungen, EUR **15,30**



**SCHWEIZER ALPEN-CLUB**  
**HOCHTOUREN BERNER ALPEN** Vom Sanetschpass zur Grimsel  
**HOCHTOUREN IM WALLIS** Vom Trient zum Nufenenpass  
 Die CD-ROMs beschreiben je mehr als 400 Routen u.a. zu allen Gipfeln über 4000m und dienen zur interaktiven Planung von Hochtouren. Neben ausführlichen Routenbeschreibungen enthalten die CD-ROMs zahlreiche Fotos und Ausschnitte der Landeskarten 1:50.000 und 1:100.000 mit selektierbaren Routenverläufen.

CD-ROM, Mind.: PC, Win 98se oder höher; je CD: EUR **89,90**

**SCHWEIZER ALPEN-CLUB**



Die **Clubführer** des Schweizer Alpen-Club sind das Standardwerk für die Gebirgsgruppen der Schweiz. Sie verzeichnen alle Routen - vom Wanderweg bis zur Kletterroute.


**CLUBFÜHRER BERNER ALPEN**  
**Berner Alpen 1:** Sanetsch bis Gemmi EUR **28,80**  
**Berner Alpen 2:** Gemmi bis Petersgrat EUR **27,80**  
**Berner Alpen 3:** Bietschh., Lötschent., Breith., Nesh., Aletschh.-Gr. EUR **29,80**  
**Berner Alpen 4:** Tschingelhorn bis Finsteraarhorn EUR **32,90**  
**Berner Alpen 5:** Von Grindelwald zur Grimsel EUR **32,90**  
**Berner Voralpen:** Von Gstaad bis Meiringen EUR **32,90**

**CLUBFÜHRER BÜNDNER ALPEN**  
**Bündner Alpen 1:** Tamina- und Plessurgebirge EUR **25,70**  
**Bündner Alpen 2:** Vom Lukmanier zum Domleschg EUR **32,90**  
**Bündner Alpen 3:** Avers: San Bernardino bis Septimer EUR **28,80**  
**Bündner Alpen 4:** Südliche Bergeller Berge und Monte Disgrazia EUR **32,90**  
**Bündner Alpen 5:** Bernina-Gruppe EUR **32,90**  
**Bündner Alpen 6:** Albula: Vom Septimer zum Flüela EUR **32,90**  
**Bündner Alpen 7:** Rätikon EUR **20,60**  
**Bündner Alpen 8:** Silvretta und Samnau EUR **33,90**  
**Bündner Alpen 9:** Engiadina Bassa - Val Müstair EUR **28,80**  
**Bündner Alpen 10:** Mittleres Engadin und Puschlav EUR **25,70**

**CLUBFÜHRER TESSINER ALPEN**  
**Tessiner Alpen 1** Vom Gridone zum St. Gotthard EUR **32,90**  
**Tessiner Alpen 2:** Von der Cristallina zum Sarsarierte EUR **32,90**  
**Tessiner Alpen 3:** Von der Piora zum Pizzo di Clara EUR **32,90**  
**Misoxer Alpen 4:** Vom Zapporthorn zum Passo S. Jorio EUR **32,90**  
**Tessiner Voralpen 5:** Vom Passo S. Jorio zum Generoso EUR **32,90**

**CLUBFÜHRER URNER ALPEN**  
**Urner Alpen 1:** Ost EUR **28,80**  
**Urner Alpen 2:** Göschenalp - Furka - Grimsel EUR **32,90**  
**Urner Alpen 3:** Vom Susten zum Urirotstock EUR **32,90**

**CLUBFÜHRER WALLISER ALPEN**  
**Walliser Alpen 1:** Vom Trient zum Gr. St. Bernhard EUR **32,90**  
**Walliser Alpen 2:** Vom Gr. St. Bernhard zum Col Collon EUR **32,90**  
**Walliser Alpen 4:** Vom Thedulpass zum Monte Moro EUR **29,80**  
**Walliser Alpen 5:** Vom Strahlhorn zum Simplon EUR **32,90**  
**Walliser Alpen 6:** Vom Simplon zum Nufenenpass (Gonerli) EUR **29,80**



**CLUBFÜHRER GLARNER ALPEN** Vom Walensee zum Tödi EUR **32,90**  
**CLUBFÜHRER GOTTHARD** Von der Furka zum Lukmanier EUR **32,90**  
**CLUBFÜHRER SÄNTIS - CHURFÜRSTEN** EUR **32,90**  
**CLUBFÜHRER ZENTRALSCHWEIZERISCHE VORALPEN** EUR **32,90**  
**HOCHTOUREN BERNER ALPEN** EUR **37,00**  
**HOCHTOUREN IM WALLIS** EUR **37,00**

Die **SAC-Wanderführer** richten sich an ein Publikum, das meist ohne Seil und Pickel die Hochgebirgswelt erwandern möchte. Sie beschreiben eine attraktive Auswahl der schönsten Hütten- und Passwege sowie der leichten Gipfelziele.

**ALPINWANDERN GRAUBÜNDEN** Weitwandern in 65 Etappen EUR **29,80**  
**ALPINWANDERN IN DEN VORALPEN** zwischen Saane und Reuss EUR **29,90**  
**ALPINWANDERN RUND UM DIE BERNER ALPEN** EUR **29,80**  
**ALPINWANDERN SCHWEIZ** Von Hütte zu Hütte EUR **29,80**  
**ALPINWANDERN TESSIN** Von Hütte zu Hütte EUR **29,80**  
**ALPINWANDERN WALLIS** Weit- und Rundwanderungen EUR **32,90**  
**ALPINWANDERN ZENTRALSCHWEIZ - GLARUS - ALPSTEIN** EUR **29,80**  
**WANDERZIEL HÜTTE** Ein Kulturführer zu 50 SAC-Hütten EUR **29,80**  
**WANDERFITZIG** Talein, talaus durchs Göschenental EUR **20,60**



# Slowakei



DAJAMA WANDERFÜHRER


- NITRA UND UMGEBUNG**
- SLOWAKISCHER KARST**
- SLOWAKISCHES PARADIES**
- SCHEMNITZER BERGE**
- RUND UM BRATISLAVA**

- HOHE TATRA**
- NIEDERE TATRA**
- WEST-TATRA**
- KLEINE FATRA**

Neben den ausführlichen Beschreibungen der Wanderungen bietet diese Reihe zu jeder Tour einen Kartenausschnitt, ein Höhenprofil, eine Charakteristik des Schwierigkeitsgrades und in den meisten Fällen Farbfotos des Gebiets. Allgemeine Informationen, Beschreibungen der Naturverhältnisse und Karten der Regionen fehlen natürlich ebensowenig.

▲ jeder Band: 145 Seiten, kartoniert, EUR 12,90

# Slowenien



ROTHER WANDERFÜHRER

## JULISCHE ALPEN

Jäh aufragende Kalkwände und trockene Karstplateaus über lieblichen Almen und rauschenden Gebirgsbächen bilden in den Julischen Alpen spektakuläre Kontraste, die es zu entdecken lohnt. Die Berge bieten hier Wanderern und Bergsteigern eine hohe Zahl an noch wenig bekannten Tourenmöglichkeiten - eine Einladung an all jene die nicht immer nur berühmte Ziele ansteuern wollen.

▲ 160 Seiten, kt., 53 Karten, 78 Farbfotos, EUR 13,30



ROTHER WANDERFÜHRER

## KLETTERSTEIGE JULISCHE ALPEN

Steiner Alpen, Karawanken, Karnischer Hauptkamm  
Hanns Heindl, Kenner der Berge Sloweniens, Friauls und Kärntens, hat 65 Klettersteige ausgewählt und mit großer Sorgfalt beschrieben. Das Spektrum der Betätigungsmöglichkeiten ist enorm. Der geübte Wanderer gelangt über den Pragweg problemlos auf den Triglav; der Klettersteigprofi steigt auf dem Jägerweg durch die Nordwand des Montasch.

▲ 224 Seiten, kt., 50 Karten, 50 Farbfotos, EUR 19,40




WANDERN & ERLEBEN

## SLOWENIEN

Slowenien entpuppt sich zwischen Karawanken und Julischen Alpen als der Geheimtipp für Wanderfreunde! Die wunderschönen Touren werden mit mittelalterlichen Städten und Burgen oder rauschenden Wildbächen und Wasserfällen bereichert. Das breite Spektrum der Anforderung reicht von Talwanderungen über angenehme Touren im hügeligen Mittelgebirge bis hin zu alpinen Unternehmungen, von denen die Besteigung des Triglav den absoluten Höhepunkt darstellt.

▲ 144 Seiten, kt., 100 Fotos, plus Extra-Faltkarte, EUR 18,40



DUMONT AKTIV

## WANDERN IN SLOWENIEN

Die 35 kurzweiligen Touren eröffnen dem Wanderer die einmalige Vielfalt der slowenischen Landschaft: imposante Wasserfälle und enge Schluchten, raue Felsmassive, Moor-Seen und liebeliche Almen. Zu jeder Routenbeschreibung gibt es vorab genaue Angaben über Dauer, Anspruch, Wegbeschaffenheit, Karten, Einkehrmöglichkeiten, Anfahrtswege, Hinweise auf Besonderheiten einer Tour.

▲ 142 Seiten, kartoniert, Fotos, Karten, EUR 12,40




SIDARTA

## SLOVENIJA Kletterführer

In den letzten fünf Jahren entstanden zahlreiche neue Klettergebiete und die Qualität der bereits vorhandenen erfuhr eine deutliche Steigerung. Seit der ersten Ausgabe des Kletterführers 1994 ist die Gesamtzahl der Routen daher von 1259 auf 3200 gestiegen und die Anzahl der Klettergebiete von 38 auf die heutigen 79. In dieser Ausgabe werden ua. 11 neue Gebiete vorgestellt. Sprachen: Slowenisch - Italienisch - Deutsch - Englisch

▲ 442 Seiten, kartoniert, Topos, Abbildungen, EUR 32,90



WOLFRAM GUHL

## NATIONALPARK TRIGLAV

### Ein Bergparadies in Slowenien

Die Touren führen uns quer durch das Gebiet des Nationalparks Triglav in den Julischen Alpen bis an die slowenische Adria. Der Autor präsentiert die schönsten Wege mit Beschreibungen anhand eines grünen Konzepts: Wie reist man einfach und schonend mit öffentlichen Verkehrsmitteln an, wie lassen sich umweltfreundliche, lokale Angebote nutzen...

▲ 176 Seiten, kartoniert, Farb- und s/w Fotos, EUR 14,00



GERHARD PILGRAM / WILHELM BERGER / GERHARD MAURER

## SLOWENIEN ENTGEGEN

### Zu Fuß von Klagenfurt nach Ljubljana

Ein Buch, das über ausführliche Weg- und Ortsbeschreibungen oder praktische Tipps zu guter Kost und angenehmem Logis hinaus noch weit mehr zu bieten hat: Ob wandernd oder lesend - Schritt für Schritt wird, wer das Buch zur Hand nimmt, in Text und Bild mit Geschichte, Kultur und Eigenheiten der BewohnerInnen beidseits der Karawanken vertraut gemacht.

▲ 312 Seiten, kartoniert, Fotos, EUR 25,00

# Spanien

Kanarische Inseln  
Balearen

Seite 58  
Seite 58

Wanderführer über die Pyrenäen finden Sie auch im Kapitel Frankreich ab Seite 38.




LONELY PLANET

## WALKING IN SPAIN

From the rugged, snowcapped pyrenean peaks to the volcanic outreaches of the Islas Canarias, this guide makes Spain's abundant natural beauty accessible to the walker. Including a wide range of walks, from easy day rambles to multi-day trails, detailed route descriptions, loads of practical advice and a full description of the Camino de Santiago pilgrim's route.

▲ 392 Seiten, kartoniert, Kartenskizzen, Fotos, EUR 25,90



ROTHER WANDERFÜHRER

## ANDALUSIEN SÜD

Costa del Sol – Costa de la Luz – Sierra Nevada  
Rund 50 detailliert beschriebene Wanderungen mit Wanderkärtchen, praktischen Infos und Fotos laden Sie ein, die schönsten Orte des südlichen Andalusiens zu Fuß zu entdecken. Dabei erlaubt es der Maßstab, die attraktivsten Teilregionen nicht nur oberflächlich, sondern näher und unter verschiedenen Blickwinkeln kennenzulernen.

▲ 176 Seiten, kt., 50 Wanderkärtchen, 89 Fotos, EUR 13,30




WANDERN & ERLEBEN


## ANDALUSIEN

Vielfältige Wandermöglichkeiten locken das ganze Jahr über vom Hochgebirge bis zur Küste, von Nationalparks bis zu kultur- und genussreichen Stadtspaziergängen. Entdecken Sie Andalusien zu Fuß auf 35 abwechslungsreichen, detailliert aufbereiteten Touren für alle Ansprüche. Dieser praktische Wanderführer mit Extrakarte zum Herausnehmen hält zudem alle Sehenswürdigkeiten von A-Z und ausführliche Reiseinfos für Sie bereit.

▲ 144 Seiten, kartoniert, Routenskizzen, 100 Fotos, EUR 18,40




**ROTHER WANDERFÜHRER**  
**COSTA BLANCA**  
**Denia - Calpe - Benidorm - Alcoy - Alicante - Torrevieja**  
 Die Costa Blanca steht seit langem im Ruf, die Region mit der meisten Wintersonne, den billigsten Flügen und den günstigsten Unterkünften in Spanien zu sein. Gill Round stellt 50 besonders interessante Routen vor, bei denen auch die Kulturgeschichte und die kulinarischen Freuden nicht zu kurz kommen.  
 ▲ 160 Seiten, kartoniert, Wanderkärtchen, Fotos, EUR 13,30




**ROCK FAX 13**  
**COSTA BLANCA**  
 Dedicated exclusively to the Costa Blanca, this is the most comprehensive book ever published to sport and trad climbing on Spain's "white coast" - weighing in at 368 pages and covering a host of superb cliffs between Leyva in the far south to Gandia in the north. With well over 2300 routes described in detail, this book will keep any ardent sun-rocker busy for years.  
 ▲ 368 Seiten, kartoniert, Karten, Topos, s/w Fotos, EUR 34,90




**SUNFLOWER LANDSCHAFTEN**  
**COSTA BRAVA UND BARCELONA**  
 Soweit möglich sind in diesem Buch die besten Wanderungen in dieser Gegend Kataloniens beschrieben, seien es die klassischen, gut markierten Routen, die zum Repertoire eines jeden katalanischen Wanderers mit Selbstachtung gehören, seien es die persönlichen Lieblingstouren der Autoren abseits der viel begangenen Wege. Bei vielen Wanderungen dieses Buches wird auch die vielfältige Natur- und Pflanzenwelt beschrieben.  
 ▲ 136 Seiten, kartoniert, Autokarte, Routenskizzen, EUR 13,10




**ROTHER WANDERFÜHRER**  
**COSTA BRAVA**  
**Katalonien Ost - Pyrenäen bis Barcelona**  
**COSTA DAURADA**  
**Katalonien Süd: Barcelona bis Naturpark dels Ports**  
 ▲ je ca. 144 Seiten, kt., Wanderkärtchen, Fotos, EUR 13,30




**ROCK FAX**  
**COSTA DAURADA**  
 The book covers all the major crags in the Sierra de Prades, and adjacent areas, to the north of Reus, and the west of Barcelona, in Catalunya. It is in full colour with drawn topos, short route descriptions, ROCKFAX symbols, colour-coded grade dots, navigation thumb tabs and all the usual features of a ROCKFAX guidebook. It includes over 30 colour photographs.  
 ▲ 176 Seiten, kartoniert, Topos, Fotos, EUR 27,90




**ROTHER WANDERFÜHRER**  
**COSTA DEL AZAHAR**  
**Valencia - zwischen Naturpark dels Ports und Dénia**  
 Erstmals liegt jetzt ein kompakter Wanderführer vor, der aus Küstenabschnitt und Hinterland die 50 schönsten Touren zusammenfasst. Hervorragend aufbereitete Tourenkärtchen, Höhenprofile und prägnante Kurzbeschreibungen mit einer schnell erfassbaren Infoübersicht sorgen dafür, dass sowohl Familien mit Kindern als auch konditionsstarke Einzelwanderer die richtige Tour finden.  
 ▲ 176 Seiten, kartoniert, 60 Fotos, EUR 13,30



**ROBIN WALKER**  
**WALKING IN THE CORDILLERA CANTABRICA**  
 This mountaineering guide to one of Spain's premier ranges, includes detailed descriptions for 60 routes spread around the whole of this magnificent mountain chain. Based on selected valley bases, the routes are readily accessed, thus minimising travel time. All of the routes can be done in a day and are circular.  
 ▲ 352 Seiten, kartoniert, Routenskizzen, Fotos, EUR 27,90



**STEIN OUTDOOR HANDBUCH**  
**NORDSPANIEN: JAKOBSWEG** Weg der Transhuman EUR 10,20  
 Das Buch beschreibt die wichtigste Querverbindung durch den Tunnel von San Adrián.  
**NORDSPANIEN: JAKOBSWEG** Alternativroute EUR 13,30  
 Von der Küste Kantabriens nach Santo Toribio de Liébana an den Fuß der Picos de Europa.  
**NORDSPANIEN: JAKOBSWEG** Der Küstenweg EUR 15,30  
 Beschrieben wird die vollständig erschlossene Alternativroute entlang der span. Biscaya-Küste.  
**SPANIEN: JAKOBSWEG** Camino Francés EUR 15,30  
 Beinhaltet den kompletten spanischen Teil dieses Weges, alternative Routen und Umwege.  
**SPANIEN: JAKOBSWEG** Via de la Plata, Mozarabischer Jakobsweg EUR 15,30  
 Das Buch beschreibt die Via de la Plata von Sevilla über Mérida und Salamanca nach Astorga.




**ROTHER WANDERFÜHRER**  
**VIA DE LA PLATA**  
**Jakobsweg von Sevilla nach Santiago de Compostela**  
 Die Via de la Plata führt durch unglaublich menschenleere Landstriche und gibt dabei Einblicke in ein raues, abgeschiedenes Spanien, in dem Fremde noch die Ausnahme sind. Sie ist ein Streifzug durch 2000 Jahre Geschichte. Und sie ist in der Tat auch anstrengend. Doch umso nachhaltiger, intensiver ist das Erleben der Fernwanderung.  
 ▲ 240 Seiten, kartoniert, 86 Fotos, EUR 15,30




**ROTHER WANDERFÜHRER**  
**SPANISCHER JAKOBSWEG**  
**Von den Pyrenäen bis Santiago de Compostela**  
 Der Wanderführer beschreibt den gesamten Camino francés von Saint-Jean-Pied-de-Port über Roncesvalles sowie die aragonese Route ab dem Somport-Pass über Jaca bis nach Santiago de Compostela inklusive möglicher Nebenrouten. Ohne strikte Etappenvorgaben werden umfassende Informationen zu Lage und Ausstattung der am Weg liegenden Pilgerherbergen gegeben.  
 ▲ 192 Seiten, kartoniert, Wanderkärtchen, Fotos, EUR 15,30




**WANDERN KOMPAKT**  
**SPANISCHER JAKOBSWEG**  
 Von den Pyrenäen bis zur Küste Galiziens erstreckt sich der berühmte Camino de Santiago. Die abwechslungsreiche Landschaft macht ihn zum Erlebnis für Wanderer. Romanische Kirchen und gotische Kathedralen vermitteln noch immer die Spiritualität des Weges, der seit dem frühen Mittelalter Pilger aus ganz Europa anzieht. Dieser Führer beschreibt neue Herbergen sowie die inzwischen gut ausgebauten Wege und gibt einen Einblick in die Kunst und Kultur Nordspaniens.  
 ▲ 180 Seiten, kartoniert, Routenskizzen, 100 Fotos, EUR 15,40



**STEIN OUTDOOR HANDBUCH**  
**SPANIEN: PYRENÄENWEG GR 11**  
 Wenngleich der gesamte Verlauf über 715 km beschrieben wird, müssen Wanderer nicht ihren gesamten Jahresurlaub opfern, denn der Autor schlägt sieben Teiletappen vor, die jeweils in zwei Wochen gut zu bewältigen sind. Eingängige Symbole informieren über die Infrastruktur der jeweiligen Orte und geeignete Karten werden ebenso genannt wie die ungefähren Wanderzeiten.  
 ▲ 153 Seiten, kartoniert, Höhenprofile, Farbfotos, EUR 13,30



**STEFAN WAGENHALS / KATJA WAGENHALS**  
**ROCA ESPAÑA SÜD**  
**Die schönsten 115 Klettergebiete im Süden Spaniens**  
 Weit über 5.000 Routen vom 3 bis zum 11 Grad werden auf 700 Topos und Karten dargestellt. Zu allen Gebieten gibt es eine ausführliche Einleitung mit allen wichtigen Basics. Neu ist eine Routengewichtung die angibt wie viele Routen im jeweiligen Schwierigkeitsgrad vorhanden sind. Viele der aufgelisteten Gebiete wurden noch nie in deutscher Sprache beschrieben.  
 ▲ 701 Seiten, kartoniert, zweifarbig, Topos, EUR 41,00



TON JOOSTEN  
**PYRENEAN HAUTE ROUTE**  
 The Pyrenean High-level Route is probably the most beautiful, spectacular and challenging trek in the Pyrenees.  
 ▲ 256 Seiten, kartoniert, Fotos, Karten, EUR **27,90**


KEV REYNOLDS  
**WALKS & CLIMBS IN THE PYRENEES**  
 This guide offers suggestions for walks, multi-day tours and moderate ascents of the principal summits in the Pyrenees.  
 ▲ 342 Seiten, kartoniert, 19 Karten, Fotos, EUR **27,90**

PAUL LUCIA  
**THROUGH THE SPANISH PYRENEES**  
**The GR11: A Long Distance Footpath**  
 The GR11 crosses the Pyrenees from coast to coast on the Spanish side of the border with France.  
 ▲ 232 Seiten, kartoniert, Farbfotos, EUR **23,90**


## Kanarische Inseln



STEIN OUTDOOR HANDBUCH  
**KANARISCHE INSELN: WANDERUNGEN AUF LA GOMERA**  
 Von gemütlichen Wanderwegen durch idyllische Palmentäler, lange, einsame Wanderungen durch einzigartige Berglandschaften, auf alten Dorfverbindungspfaden und entlang schroffer Steilküsten, bis hin zu den märchenhaften Wanderungen durch den Nebelwald bietet La Gomera, die zweit kleinste Insel des kanarischen Archipels ein schier unergründliches Spektrum an Möglichkeiten.  
 ▲ 267 Seiten, kartoniert, 62 farbige Abbildungen, EUR **17,40**



ROTHER WANDERFÜHRER  
**GOMERA**  
 Die Schwesterinsel von Teneriffa ist wie geschaffen für den wandernden Naturliebhaber und bietet eine unglaubliche landschaftliche Vielfalt. Viele der insgesamt 44 Tourenvorschläge eignen sich daher hervorragend für weniger geübte Wanderer. Aber auch Bergwanderer die keine Gewalttouren scheuen und einen Schuß Abenteuer und Nervenkitzel vertragen, finden ein reiches Tourenangebot vor.  
 ▲ 176 Seiten, kartoniert, 123 Farbababbildungen, EUR **13,30**



MICHAEL MÜLLER VERLAG  
**GRAN CANARIA Inselkarte + Wanderführer**  
**TENERIFFA Inselkarte + Wanderführer**  
 16 - 18 Touren, alle haben unterschiedliche Schwierigkeitsgrade, so dass man sich je nach Kondition oder Tagesform ein individuelles Programm zusammenstellen kann. Alle Wanderungen sind mit modernster GPS-Technik (Global Positioning System) aufgezeichnet und absolut verlässlich auf übersichtlichen Karten dokumentiert worden. Ergänzt durch Angaben zu Länge, Höhenunterschieden etc..  
 ▲ 64 Seiten, Wanderkarte 1:75.000, Farbfotos, je EUR **9,20**




ROTHER WANDERFÜHRER  
**FUERTEVENTURA**  
 Im Kanarischen Archipel ist Fuerteventura die Bade- und Surfinsel schlechthin. Keine andere der Nachbarinseln kann es in puncto Strände mit ihr aufnehmen. Kilometerweit säumen goldgelbe Sandstreifen die Küste, insgesamt auf 55 Kilometer Länge. Der Tourismus konzentriert sich in quirligen Ferienorten. Dafür ist abseits der Küste das Hinterland fast menschenleer, ein Umstand, den vor allem Naturfreunde und Wanderer zu schätzen wissen.  
 ▲ 128 Seiten, kartoniert, 92 Farbababbildungen, EUR **12,20**



ROTHER WANDERFÜHRER  
**LA PALMA**  
 Dem Wanderer wird eine breite Palette unterhaltsamer Tourenvorschläge präsentiert, die alle Regionen der Insel einbezieht. Jede Wanderung wird detailliert beschrieben und mit Fotos illustriert.  
 ▲ 224 Seiten, kartoniert, 173 Farbababbildungen, EUR **13,30**


FREYTAG & BERNDT  
**LA PALMA**  
 ▲ Wanderkarte, Maßstab 1:30.000, mit Beiheft, EUR **6,95**




ROTHER WANDERFÜHRER  
**LANZAROTE**  
 Der überwiegende Teil der in diesem Führer vorgestellten 30 Routen führt über Lavapisten, alte Hirtenwege und Saumpfade und stellt keine allzu großen Herausforderungen an den Wanderer. Ein übersichtlicher Tourensteckbrief mit allen wichtigen Angaben, farbige Wanderkärtchen im Maßstab 1:50.000 und 1:75.000 mit eingetragenen Routenverlauf und eine genaue Wegbeschreibung zu jeder Tour erleichtern die Auswahl und die Orientierung vor Ort.  
 ▲ 128 Seiten, kartoniert, 81 Farbababbildungen, EUR **12,20**



KOMPASS WANDERFÜHRER  
**GRAN CANARIA**  
**LA PALMA**  
**TENERIFFA**  
**MALLORCA**  
 ▲ je ca. 125 Seiten, spiralisiert, EUR **11,95**



ROTHER WANDERFÜHRER  
**TENERIFFA**  
 60 ausgewählte Wanderungen an den Küsten und in den Bergen. Teneriffa darf als das vielseitigste Wanderparadies der Kanarischen Inseln bezeichnet werden. Immer im Blickkontakt mit dem weiten Ozean, spannt sich der Bogen der vorgestellten Wanderungen von gemütlichen Pfaden zu schroffen Steilküsten über beschauliche Höhenbummeleien bis zu aussichtsreichen Gipfelanstiegen.



**EL HIERRO**  
 El Hierro, die kleinste und westlichste Insel des Kanarischen Archipels, wird häufig als "vergessene" Insel bezeichnet. So hart die ursprünglichste Kanaren-Insel immer noch ihrer Entdeckung und ist ein Geheimtip für alle Kanaren-Liebhaber, Naturfreunde und Wanderer geblieben, die ihren Urlaub abseits lärmender Touristenhochburgen verbringen wollen.  
 ▲ je 160 Seiten, kartoniert, Farbababbildungen, EUR **13,30**

## Balearen




ROTHER WANDERFÜHRER  
**IBIZA** und Formentera  
 Ibiza galt lange Zeit als ausgeflippte Szene-Insel für Hippies und Techno-Freaks, hat sich mittlerweile aber auch unter Naturfreunden und Wanderern einen Namen gemacht. Jede Wanderung wird detailliert und gut nachvollziehbar beschrieben. Farbige Wanderkärtchen 1:50.000 und zahlreiche Farbfotos erleichtern zudem die Tourenauswahl und die Orientierung unterwegs.  
 ▲ 128 Seiten, kt., 75 Farbababbildungen, Karten, EUR **12,20**



ROTHER WANDERFÜHRER  
**MALLORCA**  
**Die 50 schönsten Küsten- und Bergwanderungen**  
 Das "andere" Mallorca überrascht mit einem gut ausgebauten Wegenetz und hält abwechslungsreiche Touren für alle Anforderungen und Schwierigkeitsgrade bereit, angefangen von einfachen Strandspaziergängen über abenteuerliche Klippen- und anspruchsvolle Bergwanderungen bis hin zur spektakulären Canyon-Durchquerung.  
 ▲ 176 Seiten, kartoniert, 91 Farbababbildungen, EUR **13,30**



REISE KNOW-HOW  
**WANDERN AUF MALLORCA**  
**Handbuch für den optimalen Wanderurlaub**  
 Die in diesem Buch beschriebenen 50 Touren führen auf die höchsten Gipfel Mallorcas, durch wilde Schluchten und grüne Täler, an abgelegene Strände und zu spektakulären Aussichtspunkten. Neben detaillierten technischen Angaben zu den Routen liefern die Texte viel Wissenswertes zur Tier- und Pflanzenwelt, zu Geschichte und Kultur der Insel.  
 ▲ 348 Seiten, kt., Farbfotos, Wanderkarte beigelegt, EUR **23,20**



ALAN JAMES / MARK GLAISTER


**MALLORCA**

The climbing on offer will appeal to those operating at most grades from 4 to 8c - test yourself on some of the steepest and best leaning tufa systems in Europe in a shady north-facing cave; or have an easy day ticking pleasant slabby routes, on a perfect sheet of compact grey rock, while soaking up the winter sun. The book is in the new full-colour photo-topo format and has several venues that have never appeared in a Rockfax before.



▲ 174 Seiten, kartoniert, Farbfotos, Tapos, EUR **33,95**

NEU 2007



WOLFGANG HEITZMANN

**GENUSSWANDERN AUF MALLORCA**

Erleben Sie auf 40 genussvollen Wanderungen einsame Buchten und aussichtsreiche Gipfel, durchstreifen Sie schattige Steineichenwälder und besuchen Sie die Kulturschätze Mallorcas. Neben vielen gemütlichen Wanderungen für die ganze Familie erwarten Sie auch kaum bekannte Ziele und einige abenteuerliche Routen. Zu den Wegbeschreibungen gibt es Tourenkarten, viele Genuss-Tipps und tolle Fotos, die so richtig Lust aufs Losmarschieren machen.

▲ 144 Seiten, kartoniert, Farbfotos, EUR **20,60**

NEU 2006

**Tschechische Replik**



STEIN OUTDOOR HANDBUCH


**TSCHEDIEN: FREUNDSCHAFTSWEG**

Die in diesem Buch vorgestellten Touren: eine West-Ost-Querung des Isergebirges und eine Rundwanderung durch das Riesengebirge ermöglichen unvergessliche Einblicke in beeindruckende Naturräume.

**TSCHEDIEN: ISERGEBIRGE**

Das Isergebirge bietet Tourenmöglichkeiten für alle Ansprüche. Gemütliche kommen ebenso auf ihre Kosten wie Abenteuerfreudige.

▲ je ca. 120 Seiten, kartoniert, Fotos, je EUR **13,30**




ROTHER WANDERFÜHRER

**BÖHMERWALD**

Nach dem Fall des "Eisernen Vorhangs" ist der Böhmerwald, der 40 Jahre lang Sperrgebiet war, wieder frei zugänglich. Seit der Öffnung wurde mit enormem Aufwand nicht nur der Naturschutz, sondern auch die Erschließung für den Tourismus vorangetrieben. Rosemarie und Nikolaus Pollmann stellen in diesem Band 50 lohnende Wanderungen im Nationalpark Böhmerwald und in den angrenzenden Gebieten vor.

▲ 143 Seiten, kartoniert, 50 Kartenskizzen, Fotos, EUR **12,20**

**Ungarn**




TOM CHRYSAL / BEATA DOSA

**WALKING IN HUNGARY**

A complete, full colour guide to getting around and walking in Hungary. With 32 routes throughout Hungary. The ancient trails of the country are now a network of walking paths with a system of coloured waymarks. The guide gives a good insight into the history and geography of the country, as well as supplying tips on how to survive in the countryside, and useful words and phrases.

▲ 224 Seiten, kartoniert, Farbfotos, EUR **24,90**

**Zypern**




ROTHER WANDERFÜHRER

**ZYPERN**

Zypern ist nicht nur berühmt für sein kulturelles Erbe und seine 9000 Jahre alte Geschichte - die "Insel der Aphrodite" zählt auch zu den beliebtesten Wanderzielen im östlichen Mittelmeer. Das Inselinnere wird von dem fast 2000 m hohen Troodosgebirge dominiert, das trotz der beträchtlichen Höhe mit seinen sanft gerundeten, bewaldeten Kuppen eher an ein europ. Mittelgebirge erinnert.

▲ 144 Seiten, kt., 42 Wanderkärtchen 1:50.000, EUR **13,30**



SUNFLOWER LANDSCAPEN

**ZYPERN**

Man kann meilenweit entlang der Südküste wandern oder die Wälder im berühmten Troodos-Gebirge durchstreifen und hier zum Mittagessen in eines der Forellengüter einkehren. In jüngster Zeit zieht es die meisten Wanderer jedoch in den äußersten Westen der Insel - auf die Akamas-Halbinsel, die jetzt als Naturschutzgebiet ausgewiesen ist und im Brennpunkt des "grünen Tourismus" steht. Hier wurde in letzter Zeit ein ganzes Netzwerk aus Naturlehrpfaden angelegt.

▲ 128 Seiten, kartoniert, Autokarte, EUR **13,10**

**BERGE DER WELT**




SIMON CARTER

**WORLD CLIMBING**

Images from the Edge

▲ 192 Seiten, gebunden, 230 Fotos, englisch, EUR **44,90**




ALESSANDRO GOGNA

**DIE HÖCHSTEN GIPFEL**

Dieses Buch lässt den Leser die Größe der steinernen Riesen erstmals wirklich erahnen. Wissenschaftlich exakt und leicht verständlich wird die geologische Entstehungsgeschichte und Geografie eindrucksvoll beschrieben. Doch was wüssten wir über diese Welt aus Fels und Schnee ohne die Bergsteiger? Bis heute liegen Gipfelglück und Scheitern nah beieinander. Ein Panorama der Berge das seinesgleichen sucht!

▲ 184 Seiten, gebunden, 300 Fotos, EUR **51,50**

NEU 2007



BERND RITSCHEL

**TRAUMTOUREN**

30 Highlights in den Bergen der Welt

Die schlanke Felsnadel der berühmten Guglia di Brenta erklettern. Gipfelerfolg am Kilimanjaro. Skitouren am Rogerspass. Dazu haben Sie jetzt Gelegenheit! In grandiosen Aufnahmen atemberaubender Landschaften bis hinauf ins ewige Eis von Spitzenfotograf Bernd Ritschel. Mit detaillierter Toureninfo als Infobox, animierenden Kurztexen und Tourenkarte.

▲ 144 Seiten, gebunden, reich illustriert, EUR **30,80**

NEU 2007




PAUL TAPPONNIER / KEVIN KLING

**BERGE Entstehen - Wachsen - Vergehen**

Sie sind das Rückgrat der Landschaft, zeitlose Skulpturen im Kunstpark Erde - die Berge. Unerschütterlich thronen sie über den Ebenen, und doch trägt der Schein. Ihr Dasein ist nicht von Dauer. Berge entstehen, wachsen und werden wieder abgetragen. Wissenschaftlich fundiert und einzigartig illustriert, huldigt dieser unvergleichliche Bildband einer Landschaftsform, die unserer Erde ihr Profil verleiht.

▲ 352 Seiten, gebunden, 150 Abbildungen, EUR **51,40**

NEU 2006



DETLEF BUSCHE / JÜRGEN KEMPF / INGRID STENDEL

**LANDSCHAFTSFORMEN DER ERDE**

Bildatlas der Geomorphologie

Die wohl umfangreichste Zusammenstellung von Bildern zur Gestalt unserer Erde. Der Geograf Detlef Busche hat über viele Jahre hinweg Bildmaterial zu Inselbergen, Schwemmlächen, Schichtkämmen und vielen weiteren geomorphologischen Formen zusammengetragen. Die meisten der Bilder erklären sich von selbst, andere werden durch Zeichnungen erläutert.

▲ 360 Seiten, gebunden, 814 Fotos, EUR **41,10**



CONRADIN A. BURGA / FRANK KLÖTZLI

**GEBIRGE DER ERDE**

Landschaft, Klima, Pflanzenwelt

In einem einführenden Kapitel sind die wichtigsten geologischen und geographischen Merkmale der Gebirgsbildungen, Landschaftsbild, Klima, Entstehung und Wandel der Gebirgsflora, Vegetationshöhenstufen sowie Waldgrenze dargestellt. Daran schließen in Text und Bild 44 ausgewählte Gebirgsregionen der Erde an. Sie sind gemäß den Hauptklimazonen der Erde angeordnet und beschrieben.

▲ 504 Seiten, gb., 270 Farbfotos, EUR **51,40**



- Nutzen Sie den f&b Online-Shop
- Gesamter Katalog online
- Komfortabel - Sicher - Aktuell
- Newsletter

www.freytagberndt.com




HANS PICHLER / THOMAS PICHLER

**VULKANGEBIETE DER ERDE**

Das Buch stellt die berühmtesten Vulkangebiete der Erde - darunter auch solche, die als erloschen gelten - in Text und Bild vor. Es informiert über Lage, Entstehung, Ausbrüche, ihre Besonderheiten und die Einschätzung ihres weiteren vulkanischen Risikos. Zudem gibt es naturkundlich-touristische Hinweise und Reiseinfos. Eine allgemeinverständliche Einführung in die Grundlagen der Vulkanologie fehlt ebensowenig.

NEU 2007

261 Seiten, gebunden, 180 Farbfotos, EUR 53,50



FREDERKING & THALER

**BERGE**

Vor allem die Gebirgszüge und Bergmassive zählen zu den überwältigenden Naturschönheiten unseres Planeten. Beim Anblick dieser monumentalen Formationen erhält der Mensch eine Vorstellung davon, was Ewigkeit bedeutet, und er erkennt deutlicher denn je, wo seine Grenzen liegen. Format: 16,5 x 16,5 cm.

736 Seiten, gb., 500 Farbfotos, EUR 15,40




MARCO BIANCHI

**DIE 8000er**

**Die 14 höchsten Berge der Welt im Porträt**  
Die mächtigsten Berge der Erde, packend beschrieben von einem Extrembergsteiger. Über 200 Farbfotos zeigen die raue Schönheit einer teilweise noch unberührten Natur und das Leben der Völker in den kargen Gegenden Pakistans, Nepals und Tibets. Format: 28 x 31 cm;

200 Seiten, gebunden, 200 Farbfotos, EUR 39,90



STEFAN DECH / REINHOLD MESSNER

**BERGE AUS DEM ALL**

2004 traf Reinhold Messner die Wissenschaftler des Dt. Zentrums für Luft- und Raumfahrt. Den Bergsteiger schlugen Gebirgsansichten in Bann, die selbst ihm neu waren: Berge, Höhenzüge - gesehen vom All aus, aufgenommen zu Forschungszwecken und von unvergleichlicher Schönheit. So entstand das Projekt "Berge aus dem All".

244 Seiten, gb., 270 Farbfotos, EUR 51,40



REISE KNOW-HOW

**DIE SCHÖNSTEN TREKKING-ROUTEN**


**Band 1: Nord- und Südamerika**

**Band 2: Asien, Afrika, Neuseeland**

Die Darstellung umfasst jeweils eine kurze Tourenbeschreibung und Informationen zur Dauer der Tour, zum Schwierigkeitsgrad und der benötigten Ausrüstung sowie zu Anreisemöglichkeiten, Kosten, benötigten Permits und Verfügbarkeit von Führern. Natürlich erhalten Sie auch die wichtigsten Reise-Infos zu den jeweiligen Ländern.

167 Seiten, kartoniert, 60 Kartenskizzen, Fotos, je EUR 9,20

**AFRIKA**




SEPP FRIEDHUBER / GÜNTER GUNI

**BERGE AFRIKAS**

Die eindrucksvollen Berglandschaften Afrikas sind das Thema dieses opulenten Bildbandes. Immer wieder waren die Autoren in Afrika, um die einzigartigen Berggruppen des Schwarzen Kontinents zu erleben. Ein ausführlicher Anhang mit den wichtigsten Informationen (Karten, Routen, Adressen und Links) über die Berggebiete liegt als CD bei.

164 Seiten, gb., 142 Fotos, EUR 39,00




LONELY PLANET

**TREKKING IN EAST AFRICA**

This lively and comprehensive guide by East Africa specialist David Else helps you explore Kilimanjaro, Mt Kenya and the legendary Mountains of the Moon. It now also includes new routes through the massifs and plateaus of Malawi and the Simien Mountains in Ethiopia. You will get detailed descriptions and maps of the classic routes and little-known alternatives.

264 Seiten, kartoniert, Karten, Fotos, EUR 22,90




KARL SMITH

**TREKKING IN THE ATLAS MOUNTAINS**

**Toubkal, Mgoun Massif and Jebel Sahro**

The Atlas Mountains of Morocco offer an incredible variety of scenery, climate and terrain, where the Berbers' way of life has changed little in a thousand years. There are also opportunities to walk and climb throughout the year, making it a particularly desirable destination for the outdoor enthusiast. This new edition provides you with all the information to help make your trip a successful one.

154 Seiten, kartoniert, EUR 21,90




CLAUDE DAVIES

**CLIMBING IN THE MOROCCAN ANTI-ATLAS**

Climbing in the Anti-Atlas offers routes on crags on the south side of Jebel el Kest, 120km south-east of Agadir and close to the oasis town of Tafroute. Here the superb rock conditions on the pink quartzite rock of Jebel provide excellent rock climbing of up to 500m in height in all grades. This guide gives comprehensive coverage of approximately 25 crags, mostly unexplored by any climber.


158 Seiten, kartoniert, EUR 22,90



**TOM KUNKLER  
KILIMANJARO**

**Trekking und Abenteuer am höchsten Berg Afrikas**  
Der aktuelle und umfassende Trekking-Reiseführer zur Besteigung des Kilimanjaro in Tanzania. Ideal für Berg-, Safari- und Individualtouristen aus Deutschland, Österreich und der Schweiz. Der Autor Tom Kunkler berichtet detailliert und spannend über seine zahlreichen Kilimanjaro-Besteigungen auf allen sechs möglichen Routen und gibt wissenswerte "Insider-Tipps" von "A" wie Ausrüstung bis "Z" wie Zoll.


NEU 2006 336 Seiten, kartoniert, 35 Karten, 284 Farbfotos, EUR **19,90**



**PETER ROTTER  
KILIMANJARO - TANZANIA**

Dieser umfassende Trekking-Reiseführer für Bergsteiger und Individualreisende präsentiert Routen am Kilimanjaro, Mawenzi, Mount Meru und Ol Dionyo, Safari Routen in die Nationalparks und Ausflüge auf die Inseln Zanzibar und Mafia. Zusätzlich bietet er sämtliche Reiseinformationen, Insider Tipps des Autors und Informationen über Besiedelung, Fauna, Flora, und Geologie.


NEU 2006 296 Seiten, kartoniert, Beilagenkarte 1:50.000, EUR **25,20**



**STEIN OUTDOOR HANDBUCH  
TANSANIA: KILIMANJARO**

Die Begehung des Mt. Kilimanjaro, mit 5895 m der höchste Berg Afrikas, bietet dem Wanderer die Gelegenheit, in seinen sechs Höhenzonen eine aufregende Vielfalt klimatischer und ökologischer Bedingungen kennenzulernen. Dieser praktische Führer beschreibt den Shira-, den Machame-, den Umbwe-, den Mweka-, den Marangu- und den Rongai Trail und den Northern Summit Bound und bietet eine Vielzahl von touristischen Informationen.


NEU 2006 206 Seiten, kt., Karten, Stadtpläne, Fotos, EUR **15,30**



**REINHARD DIPPELREITHER  
KILIMANJARO LESEBUCH**

Der Kilimanjaro ist ein unerschöpfliches Faß voll Geschichte und Geschichten und Reinhard Dippelreither, der den Berg schon mehrmals bestiegen hat läßt uns im vorliegenden Band einen tiefen Griff in sein Schatzkästlein zum Thema Kilimanjaro tun - kuriose Begebenheiten aus der Geschichte der Entdeckung und Erforschung durch Europäer; faszinierende Schicksale, die mit dem Berg verbunden sind und äußerst skurile wissenschaftliche Theorien aus zwei Jh.


NEU 2007 206 Seiten, kartoniert, EUR **9,20**



**HENRY STEDMAN  
KILIMANJARO**

**A trekking guide to Africa's highest mountain**  
At 5895m Kilimanjaro is Africa's highest mountain. Yet even non-climbers can experience the thrill of climbing one of the world's greatest peaks. Taking you from the dusty plains of East Africa to the icy arctic wastes of the summit, this is a beautiful as well as challenging trek.


NEU 2006 240 Seiten, kartoniert, 66 Fotos, Karten, EUR **20,90**



**CAMERON M. BURNS  
KILIMANJARO & EAST AFRICA  
A Climbing and Trekking Guide**

Mountain guide Cameron M. Burns provides pre-trip planning advice and detailed route descriptions in the most complete and current guide to these mountains. Including 30 top routes ranging from walk-ups and treks to serious technical climbs, practical information on avoiding rip-offs, finding and hiring outfitters, learning regulations, obtaining permits and visas.


NEU 2006 173 Seiten, kt., Karten, Anstiegszeichnungen, Fotos, EUR **21,90**



**BAVARIAN VIDEO  
TREKKING KILIMANJARO**

Der Kilimanjaro (5895m) ist der höchste Berg Afrikas. Auf der Kikeleva-Route, auch Rongai-Route genannt, folgt dieser Film einer Gruppe von Bergsteigern auf ihrem Weg von Nord nach Süd über das weiße Dach Afrikas. Der Abstieg erfolgt über die tansanische Marangu Route durch tropischen Regenwald. Zur Einstimmung dient eine Safari im Amboseli Nationalpark.


Video, Laufzeit: 45 Minuten, EUR **26,50**  
DVD, Laufzeit: 45 Minuten, EUR **24,90**



**DAVID PLUTH  
KILIMANJARO**

**The Great White Mountain of Africa**  
The engrossing history and the captivating beauty of Kilimanjaro and its natural history are portrayed here in all their glory through the magnificent color photography of David Pluth and Mohamed Amin, while Graham Mercers compelling and often lyrical narrative delves into the many secrets of the Great White Mountain.


NEU 2006 192 Seiten, gebunden, EUR **54,90**



**P. WERNER LANGE  
KILIMANDSCHARO  
Der weiße Berg Afrikas**

Obwohl fast 6000 Meter hoch, stellt der Kilimandscharo von den höchsten Gipfeln aller Kontinente am wenigsten alpinistische Anforderungen. Entsprechend beliebt wurde er in den letzten Jahren als auch für Wanderer erreichbares Reiseziel inmitten einer faszinierenden Landschaft.

288 Seiten, gebunden, 200 Abbildungen, EUR **41,00**



**HENRY OSMASTON  
GUIDE TO THE RWENZORI  
Mountains of the Moon**

Neben allgemeinen Informationen, die für die Planung von Trekkings und Besteigungen im Rwenzori unerlässlich sind, geben die Texte, Karten und Bilder einen guten Eindruck vom Charakter aller Wander-routen und Gipfeltouren. Die Routenbeschreibungen, Übersichtsfotos und -skizzen sind die beste Planungsgrundlage für Besteigungen der bekannten und auch der weniger bekannten Rwenzori-Gipfel.


NEU 2006 288 Seiten, gebunden, 17 Karten, 71 Fotos, EUR **34,90**



**LUDWIG AMADEUS VON SAVOYEN  
AUF DEM GIPFEL DES RWENZORI 1906**

Erst im Jahre 1906 gelang es dem italienischen Forscher und Bergsteiger Ludwig Amadeus von Savoyen, alle Gipfel des Massivs zu bezwingen. Sein Bericht gehört heute noch zu den Standardwerken der Entdeckungsgeschichte und Alpinistik. Dieses berühmte Werk erscheint hier in einer Neuauflage zusammen mit den Schilderungen Stanleys aus dessen Buch "Im dunkelsten Afrika" und Franz Stuhlmanns seltenem Bericht über seinen Versuch einer Erstbesteigung.

320 Seiten, gebunden, 17 Karten, 71 Fotos, EUR **24,70**



**THOMAS DULAC  
ESCALADE AU SAHARA  
Kletterführer Sahara**

In einer Kombination aus opulentem Bildband und exaktem Kletterführer entführt uns dieses Buch in die Traumwelt der algerischen Sahara zum "Massif du Hoggar". Der Führer ist in französisch, die Zeichenerklärung jedoch auch in Deutsch, so dass man auch ohne Sprachstudium alle Felsen finden kann.

216 Seiten, gebunden, Topos, EUR **48,00**



**ROTH WANDERFÜHRER  
KAPVERDEN**

**Die schönsten Küsten- und Bergwanderungen**  
Die Wanderungen verteilen sich auf alle neun bewohnten Inseln. Vorgestellt werden kurze, gemütliche Spaziergänge durch tropische Oasen, aber auch Wanderungen, die wegen ihrer steilen und langen Aufstiege eine gute Kondition verlangen. Eine bunte Mischung aus Küsten- und Höhenwanderungen, Ausflügen in die Wüste und Touren durch immergrüne Nebelwälder wird sorgfältig beschrieben.


NEU 2007 176 Seiten, kartoniert, 119 Farbfotos, EUR **13,30**



**DUMONT AKTIV  
WANDERN AUF DEN  
KAPVERDISCHEN INSELN**

Kapverden – ein Archipel aus 15 Inseln unweit der Westküste Afrikas. Von den 9 bewohnten Inseln sind Sao, Santiago, Fogo, Santo Antao, Sao Vicente und Sao Nicolau ein Eldorado für wanderbegeisterte Individualreisende: grüne Täler und abgelegene Dörfer, Dünen und hohe Vulkane, endlose Küsten und zerklüftete Gebirge bieten landschaftliche Vielfalt par excellence. Ein ideales Winterwanderziel!


168 Seiten, kartoniert, 40 Abbildungen, Karten, Pläne, EUR **12,40**



SANDRA OLIVIER/ WILLIE OLIVIER  

**HIKING TRAILS OF SOUTH AFRICA**  
All trails are covered, with a clear description of each hike, its length and estimated time, plus information on hike accommodation, facilities and activities like abseiling and diving. Complete contact details for booking your hikes are listed under each entry. The book serves also a guide to selecting hiking equipment, staying safe on the trail and dealing with emergencies.

 310 Seiten, kartoniert, Farbfotos, EUR **29,90**



STEIN OUTDOOR HANDBUCH 

**KENIA: MOUNT KENYA**  
Der Mount Kenia ist ein erloschener Vulkan. Außerordentlich beeindruckend dominiert er die Landschaft des kenianischen Hochlandes. Es existiert keine Bergführerpflicht und es gibt keine reine "Touristen-Massenabfertigung", so haben Sie die Möglichkeit Ihren Aufenthalt exakt nach Ihren Interessen zu planen. Neben dem Bergwandern werden hier auch Bergsteigern wertvolle Kontaktadressen und Hinweise vermittelt.

 221 Seiten, kartoniert, Karten, Fotos, EUR **15,40**



STEIN OUTDOOR HANDBUCH 

**UGANDA: RUWENZORI**  
Eine Wanderung durch die legendären Mondberge entführt in eine wahrlich andere von unendlich erscheinendem Grün überzogene Welt. Dieses Buch beschreibt alle Facetten dieses extremen Unternehmens, bietet außer der Beschreibung der vielen glanzvollen Höhepunkte, der benötigten Ausrüstung und der sinnvollen Vorbereitung auch einen Einblick in die "finsternen Seiten" der Mondberge.

 228 Seiten, kartoniert, Fotos, EUR **15,30**



STEIN OUTDOOR HANDBUCH 

**SÜDAFRIKA: WILD COAST TRAIL**  
Für viele zählt die Wild Coast zu den schönsten Küstenabschnitten des afrikanischen Kontinents. Der knapp 250 km lange Wild Coast Trail liegt in der Provinz Eastern Cape in Südafrika. Übernachten kann man im eigenen Zelt, in den Rondavels der einheimischen Xhosa oder in luxuriösen Ferienanlagen. Das Beobachten der über 300 Vogelarten, die im Bereich der Wild Coast leben, trägt auch zur Kurzweiligkeit während der Wanderung bei


 140 Seiten, kartoniert, 7 Karten, 25 Farbfotos, EUR **13,30**



ROTHER WANDERFÜHRER 


**LA RÉUNION**  
**Frankreichs Wanderparadies im Indischen Ozean**  
Walter Iwersen, der auf La Réunion seine zweite Heimat gefunden hat, stellte 52 Touren zusammen: Von kleinen Ausflügen zu spektakulären Wasserfällen über Halb- und Ganztagestouren entlang der Steilküste oder auf abenteuerlichen Dschungelpfaden im Regenwald bis zur Besteigung des 3016 m hohen Vulkankraters Piton des Neiges sind alle möglichen Schwierigkeitsgrade abgedeckt.

 176 Seiten, kartoniert, 102 Farbfotos, EUR **15,30**




GOLDSTADT WANDERFÜHRER 

**SANTO ANTAO**  
Das Spektrum der Wege reicht vom Spaziergang bis zur Inselumrundung auf anstrengenden Hochtouren durch felsiges Gelände. Präzise Wegbeschreibungen und Daten zur Navigation mittels GPS tragen der Tatsache Rechnung, daß die Orientierung nicht immer einfach und die Wege noch nicht durchgehend markiert sind.

 222 Seiten, kt., Kartenausschnitte, 169 Farbfotos, EUR **11,10**  
 Wanderkarte **Santo Antao** 1:50.000, (o. Abb.) EUR **15,30**

# AMERIKA

**USA** Seite **62**  
**Kanda** Seite **63**  
**Mittel- und Südamerika** Seite **63**



ECKEHARD RADEHOSE 

**TRAUMBERGE AMERIKAS**  
**Alaska bis Feuerland**  
Dieser umfassende Band von Eckehard Radehose stellt 33 Bergsteigerziele in Nord- und Südamerika vor. Spannende Erlebnisberichte und detaillierte Routenbeschreibungen geben einen guten Überblick über Alaska, Kanada, Ecuador, Peru, Bolivien, Chile und Argentinien, ein umfangreicher Einleitungsteil gibt wertvolle Tipps zu Akklimatisation, Ausrüstung und Planung.

 200 Seiten, kartoniert, Kartenskizzen, Farbfotos, EUR **27,70**




LONELY PLANET  

**HIKING IN HAWAII**  
 240 Seiten, kartoniert, 45 Karten, EUR **24,90**

**HIKING IN THE SIERRA NEVADA**  
 304 Seiten, kartoniert, 12 Farbseiten, EUR **24,80**


**HIKING IN THE ROCKY MOUNTAINS**  
 312 Seiten, kartoniert, 65 Karten, EUR **22,90**





PETER FELIX SCHÄFER 


**WANDERN IM SÜDWESTEN DER USA**  
Beschrieben werden 68 Wildniswanderungen im Norden von Arizona und Süden von Utah. Einfach Spaziergänge sind genauso vertreten wie mehrtägige Trekkingtouren, Klassiker genauso wie Wanderungen die hier erstmals beschrieben werden. Die Wildnis ist alles andere als ein Spielplatz, Voraussetzung für sichere Touren ist deshalb die richtige Ausrüstung, gute Planung und eine umsichtige Durchführung. Auch das ist Thema dieses Buches.


 272 Seiten, kartoniert, EUR **20,40**





R. J. SECOR  


**DENALI CLIMBING GUIDE**  
R. J. Secor, a mountaineer with more than 25 years' experience, describes in detail 40 routes and 24 variations to the summit of Denali, including approaches from the north, south, west, southwest, and southeast. This book is an excellent resource for Denali-bound climbers. It contains a wealth of climbing information and pictures to highlight the different routes and conditions.


 141 Seiten, kartoniert, zahlreiche s/w Fotos, EUR **22,90**



MIKE GAUTHIER  

**MOUNT RAINIER A Climbing Guide**  
Mike Gauthier, mountain rescue ranger at Mount Rainier National Park, has summited Rainier over 150 times in all seasons and conditions. Now he shares his intimate knowledge of the mountain by selecting the best 39 routes on the top. From the classic Liberty Ridge to the drama of Success Cleaver to the rarely climbed Mowich Face, Gauthier will help you choose the right climb.

 187 Seiten, kartoniert, Topos, s/w Foto, EUR **21,90**




GUY SAPERSTEIN  

**JOHN MUIR TRAIL**  
Can an older guy hike the 211-mile John Muir Trail? Guy Saperstein realized a lifelong dream when he spent a month hiking the Sierras with his son, Leon. Written with panache and humor, Saperstein inspires hikers of all ages to tackle the grand and glorious route pioneered by the Sierra Club founder. The book offers practical advice for neophytes and experienced hikers alike, as well as first-class reading for armchair adventurers.

 180 Seiten, kartoniert, EUR **17,90**



*Freude schenken  
mit  
f&b Gutscheinen!*




THE COLORADO TRAIL FOUNDATION

**THE COLORADO TRAIL**

This guide has all the information you will need as a through-hiker to plan and complete the trek. New to this edition are complete rewrites of the 28-segment trail descriptions and the addition of integrated GPS waypoints. Each segment has distance, elevation gain, an overview of the segment; a list of trailhead and access points; maps needed; a list of supply points; services and accommodations; detailed trail description; a map, and an elevation gain and loss chart.



NEU 2006 256 Seiten, kartoniert, 90 Farbfotos, 38 Karten, EUR **24,90**




ROTHER WANDERFÜHRER

**HAWAII** Kauai, Oahu, Molokai, Maui

Die Küstenregionen mit ihren weißen Sandstränden, die wild zerklüfteten und immergrünen Gebirgskämme, die unberührten Vulkanlandschaften, die üppigen Regenwälder und der Waimea Canyon auf der Insel Kauai verkörpern den Traum vom Südsee-Paradies. Es gibt Kurzstrecken von geringer Dauer, aber auch anspruchsvolle Routen, die teilweise mehrere Tage beanspruchen.



NEU 2006 144 Seiten, kartoniert, 89 Farbfotos, EUR **15,30**



ALEXANDER HUBER / HEINZ ZAK

**YOSEMITE** Mekka des Freikletterns

Die zweite Auflage erscheint mit neuen Texten und Fotos zu den jüngsten Ereignissen im Yosemite: der Speed-Begehung des Technoklassikers "Zodiac" durch die Huber-Brüder, der Versuch einer On-sight-Begehung am El Capitan durch Yuji Hirayama sowie der "senkrechte Marathon" von Tommy Caldwell durch die Routen "Nose" und "Free Rider" an einem Tag.



NEU 2007 176 Seiten, gebunden, 180 Farbbildungen, EUR **41,00**






ALEXANDER HUBER / LYNN HILL / JIM BRIDWELL

**YOSEMITE** The Center of the Universe

Der Film beschreibt vier Tage im Leben von Alexander Huber im Yosemite Valley. In diesen vier Tagen, die sich zwischen den letzten Vorbereitungen bis hin zur ersten geglückten Durchsteigung seiner Kletterroute „El Corazon“ abspielen, ist bei Alex aber nicht, wie man vielleicht glauben könnte, Konzentration und Ernsthaftigkeit angesagt, sondern eher der typische Lifestyle des Yosemite Valley.



NEU 2007 DVD, Laufzeit: 51 Minuten, EUR **42,90**



SCOTT S. WARREN

- 100 CLASSIC HIKES IN COLORADO**
- 100 CLASSIC HIKES IN NORTHERN CALIFORNIA**
- YELLOWSTONE & GRAND TETON NATIONAL PARK**
- ARIZONA**
- HIKING THE GRAND CANYON**



EUR **22,90**  
EUR **22,90**  
EUR **17,90**  
EUR **17,90**  
EUR **19,90**

**Kanada**



ULYSSES GUIDE

**HIKING IN ONTARIO**


This practical guide covers the most beautiful hikes in all regions of Ontario classified by their level of difficulty.



**HIKING IN QUÉBEC**

The only hiking guide devoted exclusively to the regions of Québec! This guide presents descriptions of close to 100 hikes in every corner of Québec, classified according to their level of difficulty.

je ca. 350 Seiten, Kartenskizzen, Fotos, EUR **29,90**



NEU 2007

NEU 2007

STEIN OUTDOOR HANDBUCH

**KANADA - NEUFUNDLAND: EAST COAST TRAIL**

**KANADA: WEST COAST TRAIL**

**KANADA/USA: CHILKOOT TRAIL**


**KANADA: BANFF & YOHO NATIONALPARK**

**KANADA: ROCKY MOUNTAINS GREAT DIVIDE TRAILS**

Kristallklare Bergseen, rauschende Wälder und eine weitgehend unberührte Natur zeichnen Kanada aus. Stein Outdoor Handbücher liefern alle wichtigen Informationen um dieses Paradies zu erkunden. Folgen Sie dem Chilkoot Trail auf den Spuren der Goldsucher, erkunden Sie den Banff und Yoho Nationalpark oder wandern Sie entlang oder gar über die Rocky Mountains.

jeder Band: ca. 120 Seiten, kartoniert, Kartenskizzen, Farb- und s/w Fotos, EUR **10,20**

**Mittel- und Südamerika**



STEIN OUTDOOR HANDBUCH

**BOLIVIEN: CHORO TRAIL**

Der Choro Trail gehört zu den beliebtesten Wanderwegen Boliviens, was vor allem an der problemlosen Erreichbarkeit des Startpunktes und der spektakulären Landschaft liegt. In vier Tagesetappen führt der Weg aus fast 5000 m Höhe hinab auf 1300 m Höhe.

119 Seiten, kartoniert, Fotos, Stadtpläne, EUR **11,20**

**CHILE: TORRES DEL PAINE CIRCUITO**

Dieser Führer beschreibt den Circuito, den etwa 110 km langen Rundweg um die weltberühmten drei Torres, der in sieben bis zehn Tagen zu schaffen ist.

**PERU: INKA TRAIL und Region Cusco**

Der historische Inka Trail in der Region Cusco ist der beliebteste und am meisten begangene Wanderweg Südamerikas und einer der bekanntesten der Welt.

jeder Band: ca. 140 Seiten, kartoniert, Fotos, EUR **13,30**




ARNULF BLECKEN

**BERGWANDERN UND BERGSTEIGEN IN BOLIVIEN**

Das Buch hilft bei Planung und Durchführung der Bergtouren, beschreibt Anfahrten und Wege für Wanderungen, für einige der Inkasstraßen und für 45 Bergbesteigungen. Die Schwierigkeit der beschriebenen Routen variiert zwischen leichten Bergwanderungen und Hochtouren mit Expeditionscharakter auf die 6000er Boliviens.

184 Seiten, kartoniert, s/w Fotos, EUR **20,50**




YOSSI BRAIN / ANDREW NORTH / I.STODDART

**TREKKING IN BOLIVIA A Traveler's Guide**

This trekking guide to beautiful, undeveloped, and partly unexplored Bolivia offers all the information needed to plan a trekking trip to this extraordinary country. Take a day trip or challenging multi-day mountain trek, follow some of the best-preserved Inca and pre-Inca paved trade routes in South America, or explore national parks and the jungle. Including the widest selection of treks and new routes never previously published.

221 Seiten, kartoniert, Kartenskizzen, s/w Fotos, EUR **21,90**



R. J. SECOR

**ACONCAGUA A Climbing Guide**

The normal route along the Northwest Ridge is a walkup; the South Face is defended by bands of loose rock, ice cliffs, and huge avalanches. While this Argentine peak is easily accessible by the highway between Mendoza and Santiago, high altitude and severe weather pose daunting challenges. This climbing guide describes 27 routes and covers three major approaches.

141 Seiten, kartoniert, zahlreiche s/w Fotos, EUR **18,90**



**ROBERT KOSTKA**  
**ACONCAGUA**  
 und die Anden bis zum Wendekreis des Steinbocks  
 Der Nordwesten Argentiniens, Südamerika, vom Aconcagua bis zur bolivianischen Grenze, ist nicht nur durch seine naturräumlichen Gegebenheiten, sondern auch zufolge seiner Kulturgeschichte von besonderer Bedeutung. Diese umfangreiche Sammelpublikation führt in Geschichte, Geologie und Kultur dieser Region. Mit einer Bereichskarte im Maßstab 1:100.000


NEU 2006

224 Seiten, gebunden, 290 Farbfotos, EUR 49,90




**JIM RYAN**  
**ACONCAGUA**  
 Complete guide to climbing Aconcagua, highest peak in South America at 6962, the highest peak outside the Himalayas! Route descriptions up the normal and Polish Glacier routes, plus trekking routes in the Argentinian and Chilean southern Andes, plus all practical information on the climbing and trekking and details of getting the best from stays in Santiago and Mendoza en route to the mountains. Outstanding maps and photographs.

192 Seiten, kartoniert, Fotos, Karten, EUR 24,90




**LONELY PLANET**  
**TREKKING IN THE CENTRAL ANDES**  
 Follow in the footsteps of the Incas and discover a wonderland of snowcapped summits, smoking volcanoes, pristine lakes and mystical cloudforests. Let this guide reveal the culture and natural beauty of the Andes of Peru, Ecuador and Bolivia. Detailed day-by-day trail descriptions ranging from short hikes to multiday treks provide all the information for a great time out!

272 Seiten, kartoniert, Fotos, Karten, EUR 25,90




**JÜRGEN WINKLER / SUSANNE ASAL**  
**ANDEN**  
 Jürgen Winkler nimmt Sie in diesem Band mit auf eine Bilderreise durch die Anden. Die hervorragenden Aufnahmen zeigen Leben, Lebensraum und Kultur der Menschen in den Kordilleren. Sie führen den Betrachter in die Weite des Altiplano, in abgeschiedene Täler und zu den Gipfeln eines faszinierenden Hochgebirges. Susanne Asal beschreibt in kenntnisreichen Texten Land und Leute.

192 Seiten, 29 x 32 cm, 160 Fotos, EUR 59,70



**BEYER / FRIEDRICH / KÜCHLER**  
**DIE ANDEN**  
 Auf vielen Reisen und über mehrere Jahre waren Heiko Beyer, Markus Friedrich und Kai-Uwe Küchler, drei der bekanntesten Fotografen Deutschlands, die ihre Liebe zum Südamerikanischen Kontinent zusammengebracht hat, dem Zauber der Andenländer mit Kameras und Notizbuch auf der Spur.

112 Seiten, 124 Fotos, EUR 27,80




**JOHN BIGGAR**  
**THE ANDES A Guide for Climbers**  
 The mountains of the Andes offer a wide variety of climbing. From easy high altitude strolls in Argentina to hard ice or rock peaks in Peru and Patagonia. From the remote 6000m peaks of the Puna de Atacama to the accessible 6000m peaks of Bolivia's Cordillera Real which can be climbed in a weekend. This is the third edition of the only comprehensive guidebook to the peaks of the Andes. It covers many areas and peaks not described in any other guide.

304 Seiten, kartoniert, zahlreiche Fotos, EUR 36,90



**LONELY PLANET**  
**TREKKING IN THE PATAGONIAN ANDES**  
 The Patagonian Andes have long been a source of mystery and amazement to outsiders. This is the most comprehensive guidebook available to walks in a region of natural wonders such as glaciers, volcanoes, cool temperate rainforests and alpine lakes. It covers easy, short walks and longer treks for experienced walkers.


296 Seiten, kartoniert, Kartenskizzen, Fotos, EUR 22,90



**RALF GANTZHORN**  
**PATAGONIEN**  
 Im Jahre 1520, segelte der portugiesische Seefahrer Ferdinand Magellan als erster Europäer an die Südspitze Südamerikas. Auf der Suche nach einer Passage zu den Gewürzinseln Hinterindiens entdeckte er ein Land, dessen Klang noch heute die Sehnsucht von Reisenden entfacht: Patagonien.

NEU 2007

192 Seiten, gb., 30 x 26 cm, EUR 51,30  
Erscheinungstermin: Winter 2007/08



**RALF GANTZHORN**  
**PATAGONIEN**  
 Patagonien, der sturmumtoste Südzügel des südamerikanischen Kontinents, gehört zu den faszinierendsten Gebieten der Erde. Immergrüner Regenwald neben gigantischen Gletschern, die endlos staubige Weite der Pampa unterhalb der eisüberkrusteten Gipfel von Fitz Roy und Cerro Torre, die großartige Parklandschaft des Seengebiets zwischen einsamen Stränden am Pazifik und wüstenhaften Vulkanlandschaften in den Anden sind ein Paradies für Trekker.


192 Seiten, kartoniert, Karten, 150 Fotos, EUR 19,50



**ANDREAS HOHL**  
**TREKKING-GUIDE ARGENTINIEN**  
 Die schönsten Andentouren  
 Argentinien ist für Europäer eines der wichtigsten Urlaubsziele in Südamerika. Das Land ist sicher, gut entwickelt und seit der Währungsreform von 2002 auch preisgünstig. Dieser Trekkingführer präsentiert die klassischen Trekking- und großen Gipfelziele mit genauen Angaben zur Vorbereitung, Organisation und Durchführung, mit Angaben zu GPS-Daten und allen Infos für den Trekker.


NEU 2006

328 Seiten, kt., Kartenskizzen, 103 Farbfotos, EUR 27,90



**ROB RACHOWIECKI / MARK THURBER**  
**ECUADOR**  
 The Bradt Climbing and Hiking Guide. Ecuador's mountains and volcanoes have drawn climbers and hikers for decades. This travel guide caters for those in search of extreme adventure, providing routes up Ecuador's most challenging rock-faces, as well as more leisurely walks through highland villages to offer routes and terrains suitable for all levels of experience. It also provides essential facts for travellers on transport, where to stay, where to buy and how to travel safely.

262 Seiten, kartoniert, 43 Kartenskizzen, EUR 24,90



**R.J. SECOR**  
**MEXICO'S VOLCANOES**  
 The only complete guide to climbing Mexico's famous peaks. This revision of the popular first edition updates all approaches and climbing routes for the third, fifth, and seventh highest mountains in North America - El Pico de Orizaba, Popocatepetl, Iztaccihuatl - and two lesser-known peaks - La Malinche and Nevado del Toluca.

140 Seiten, kartoniert, s/w Fotos, EUR 18,90



**GERHARD FEICHTENSCHLAGER**  
**DIE SECHSTAUSENDER DER CORDILLERA BLANCA / PERU**  
 Der Versuch, mit einer Anzahl von Fotos etwas zu zeigen, das dem Wesen dieser Landschaft entspricht wird dort am besten gelingen, wo die Natur selbst deutlich ausgeprägte Züge hat. Dies ist bei der Cordillera Blanca der Fall.

95 Seiten, kartoniert, EUR 18,00



**ROTHER TREKKINGFÜHRER**  
**PERU**  
 Wer einmal die Andenländer - insbesondere Peru - bereist wird durch eine überwältigende und von Mythen durchtränkte Landschaft kommen deren Reiz man sich kaum entziehen kann. Oskar E. Busch stellt in diesem Trekkingführer 56 Wanderungen und 11 Bergbesteigungen in den peruanischen Anden vor, gliedert nach Regionen und gibt viele Ausrüstungs-, Verpflegungs- und Reisetipps.

344 Seiten, Übersichtskarte, Skizzen, Farbfotos, EUR 23,50